საქართველო, თბილისი 0119, ვანის ქ.3
ტელ: +995 (32) 277 99 99
www.telasi.ge

სნ 202052580

N: 0911/038/23

11/09/2023

მოქ. ვახტანგ ჭელიძეს

01.09.2023 #0901/050/23 განცხადების პასუხად გაცნობებთ, რომ აღნიშნულ მისამართზე (01.14.03.042.213) ფიქსირდება სს „თელასის" ნკვ-ის საკაბელო ქსელი (3079 - ა1924), რომელიც ხვდება საპროექტო არეალში.

ნაკვეთზე გამავალი ნკვ-ის ძაბვის მიწისქვეშა კაბელის ოპერატიული და შეუფერხებელი მომსახურებისთვის მიზანშეწონილად მიგვაჩნია, ნაკვეთიდან კაბელის გადატანა საკადასტრო საზღვრის გარეთ ნორმების დაცვით.

სს „თელასის" გენერალური
დირექტორი ს. კობცევი

შემს.შრომის დაცვისა და სახ. უსაფრთხოების
განყ. უფროსი მ.ჩიღუნაძე
ტელ. 2 77 99 99 1(7959)

478250.000000

4618600.000000

011403042041

011403042412

011403042117

011403042117

011403042123

011403042413

011403042213

011403042146

011403042212

35-110-კვ. სად.
35-110-კვ. სად.
6-10-კვ. სად.
6-10-კვ. სად.
6-10-კვ. სად.
0.4-კვ. სად.
0.4-კვ. სად.
0.4-კვ. სად.
0.4-კვ. სად.

1:181
N

011406008308

011406008027

478250.000000

გაცემის თარიღი

01.06.2023

განხილვის საგანი :	სამუშაოების წარმოებაზე აქტის გამოცემა
დაინტერესებული პირი :	გიორგი დათუკიშვილი 01008046553
წარმოების საფუძველი :	განცხადება №: QN1968900
გასაჩივრების წესი :	ამ ბრძანების გასაჩივრება შესაძლებელია დაინტერესებული პირის მიერ, საქართველოს კანონმდებლობით დადგენილი წესით, მისი გაცნობიდან 1 (ერთი) თვის ვადაში, ქალაქ თბილისის მუნიციპალიტეტის მერთან (მისამართი: ქ. თბილისი, შარტავას ქ. №7)
აქტის მოქმედების ვადა :	აქტი ძალაშია გამოქვეყნებისთანავე

სააგენტოს გადაწყვეტილება № QN1968900

1. საკითხის შემდგომი განხილვის მიზნით წარმოსადგენია:
ა) ქ. თბილისის მუნიციპალიტეტის სსიპ - ქ. თბილისის მუნიციპალიტეტის არქიტექტურის სამსახურის გადაწყვეტილება/თანხმობა არსებული მოაჯირის დემონტაჟთან დაკავშირებით.
ბ) ქ. თბილისის მუნიციპალიტეტის სსიპ ურბანული და ტრანსპორტის განვითარების სააგენტოსთან და ქ. თბილისის საპატრულო პოლიციის დეპარტამენტთან შეთანხმებული დროებითი მოძრაობის ორგანიზაციის სქემები(გზის მოწყობის სამუშაოების და დასრულებული ვარიანტები, საგზაო ნიშნების დატანით), ვინაიდან ქალაქ თბილისის საპატრულო პოლიციის დეპარტამენტის პოზიციით სამუშაოების წარმოება დაინტერესებაში არსებულ ტერიტორიაზე საჭიროებს ტრანსპორტის და ფეხით მოსიარულეთა უსაფრთხოების უზრუნველყოფის მიზნით მოძრაობის უსაფრთხოების სქემის დამზადებას.
2. ზემოაღნიშნული ხარვეზის აღმოსაფხვრელად განმცხადებელს მიეცეს 20 (ოცი) დღის ვადა, ხოლო ხარვეზის აღმოუფხვრელობის შემთხვევაში, განცხადება დარჩეს განუხილველი.

საფუძველი:

“ცალკეული ხაზობრივი ნაგებობის განთავსების, სამუშაოების წარმოების ან/და მათი შემდგომი რეგისტრაციის თაობაზე თანხმობის გაცემის წესის დამტკიცების შესახებ“ ქალაქ თბილისის მუნიციპალიტეტის საკრებულოს 2014 წლის 22 დეკემბრის #19-75 დადგენილება; “ქალაქ თბილისის მუნიციპალიტეტის საჯარო სამართლის იურიდიული პირის – ქონების მართვის სააგენტოს მიერ გაწეული მომსახურებისა და დაჩქარებული მომსახურების საფასურის და ვადების განსაზღვრის შესახებ” ქალაქ თბილისის მუნიციპალიტეტის საკრებულოს 2014 წლის 22 დეკემბრის #19-74 დადგენილება; ,,ქალაქ თბილისის მუნიციპალიტეტის საჯარო სამართლის იურიდიული პირის – ქონების მართვის სააგენტოს დებულების დამტკიცების შესახებ” ქალაქ თბილისის მუნიციპალიტეტის საკრებულოს 2018 წლის 16 თებერვლის #13-42 დადგენილება

გამოყენებულია კვალიფიციური
ელექტრონული ხელმოწერა/
ელექტრონული შტამპი



თბილისი შარტავას ქუჩა #7
ტელ: (+995 32) 2 72 22 22 Email: infoauction@Tbilisi.gov.ge
www.auction.tbilisi.gov.ge
www.iauction.ge

გენგეგმა

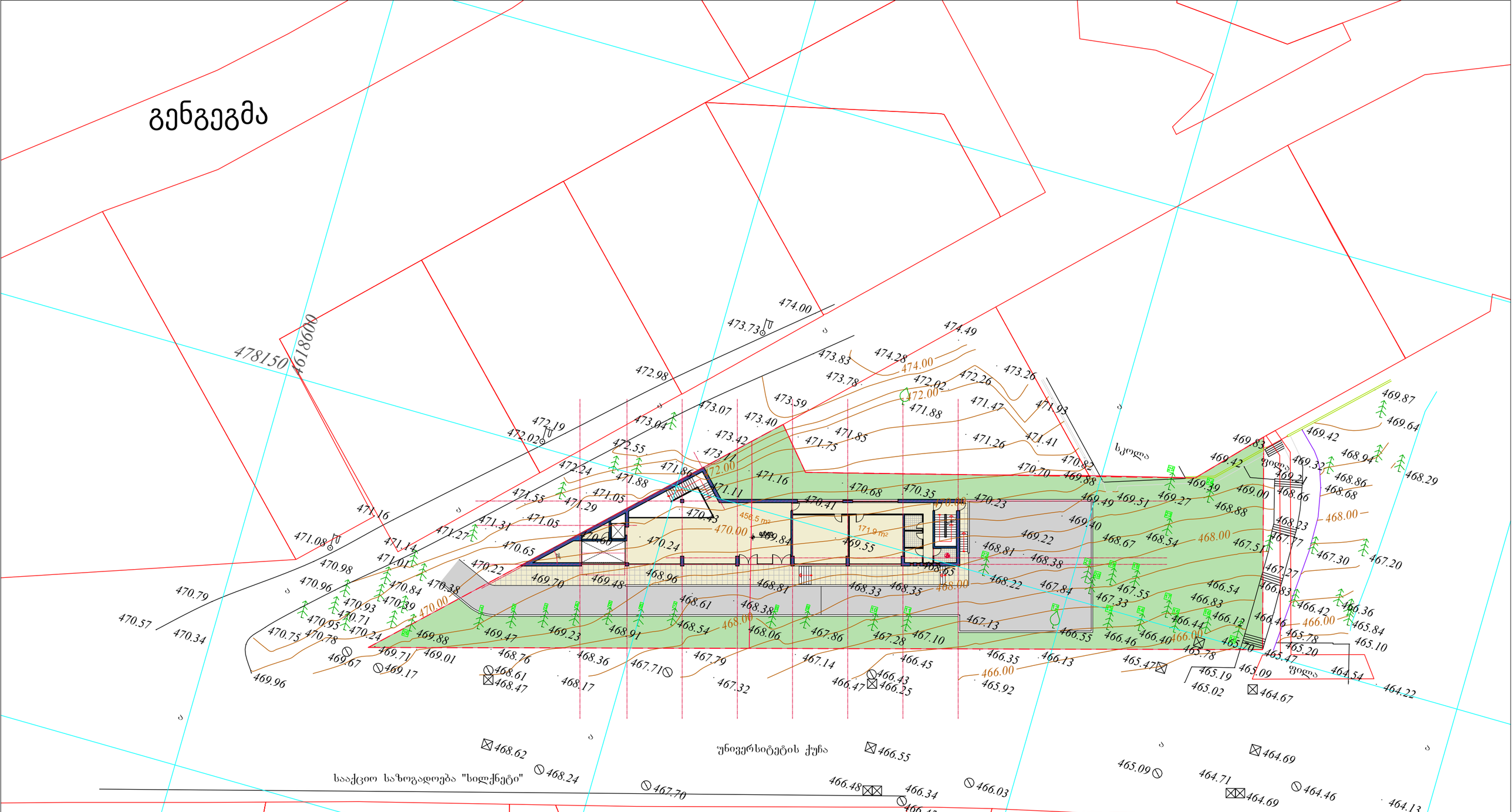

სპეციალური ზონალური შეთანხმების შესაბამისად

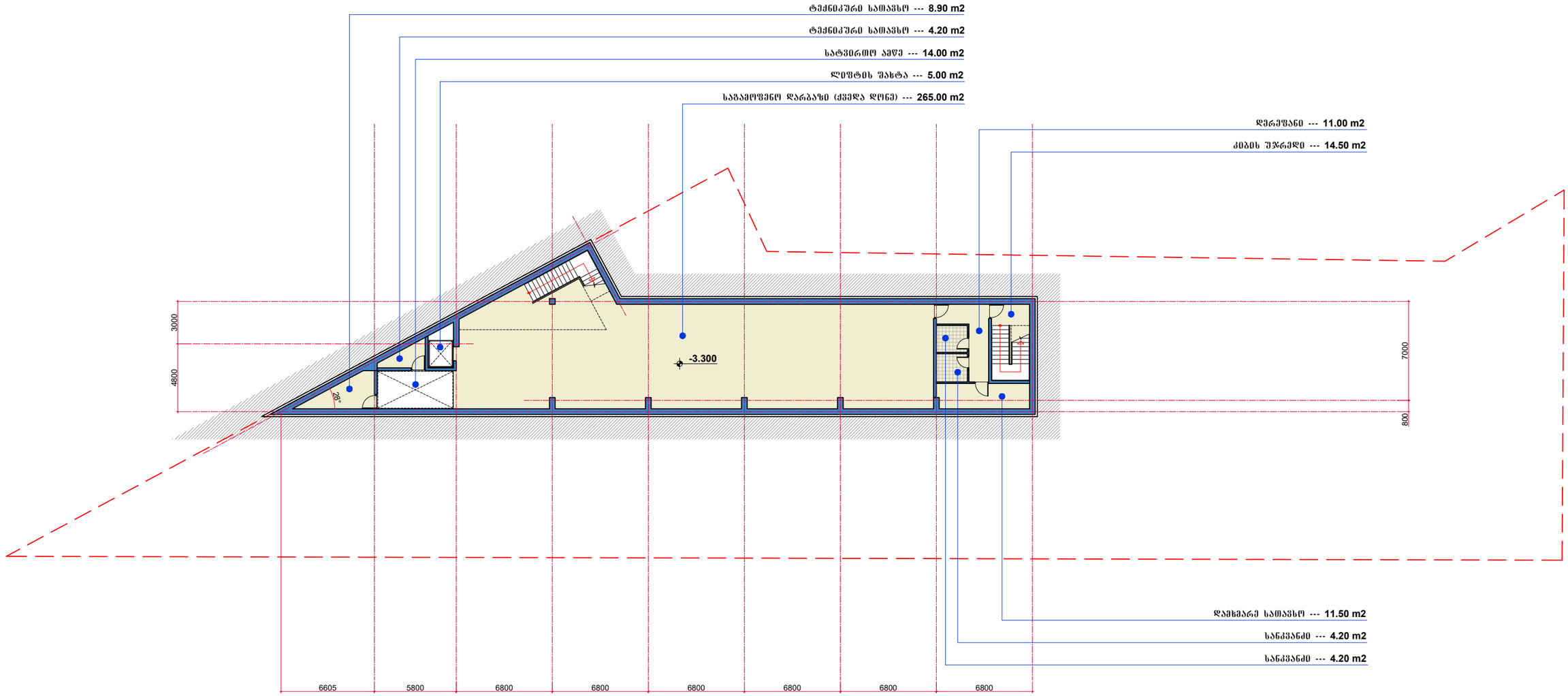

მიწისქვეშა სართული --- **-3.300** ნიშნულზე

ՅԱՅՐԱՐԱԿԱՆ 0.000 --- ՕԱՇԱՌԱՅԻՆ ՍԱՀՄԱՆ

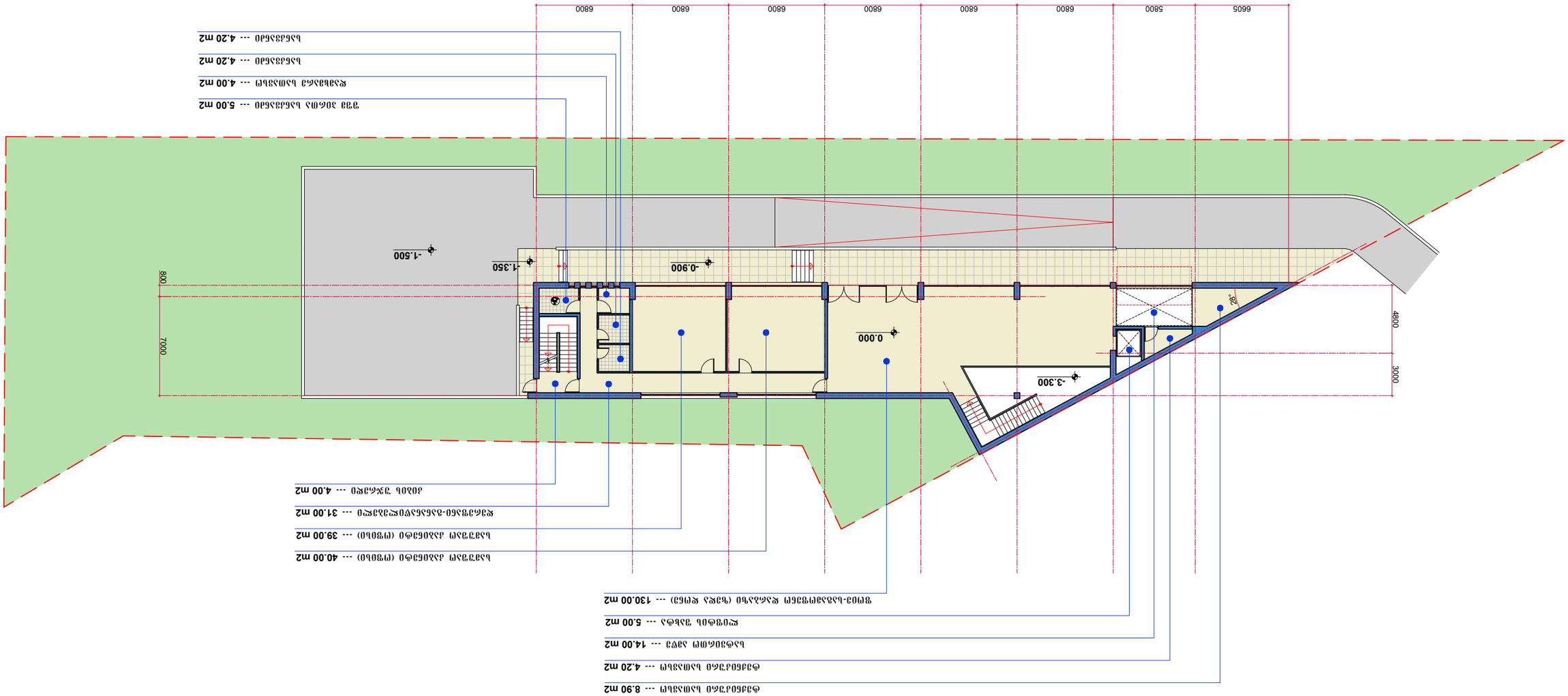

ՀԱՅՐԱՐԱԿԱՆ ԱՅԼԱՆՈՒՄ --- 4.20 m2

ՀԱՅՐԱՐԱԿԱՆ ԱՅԼԱՆՈՒՄ --- 4.20 m2

ՀԱՅՐԱՐԱԿԱՆ ԱՅԼԱՆՈՒՄ --- 4.00 m2

ՀԱՅՐԱՐԱԿԱՆ ԱՅԼԱՆՈՒՄ --- 5.00 m2

ՀԱՅՐԱՐԱԿԱՆ ԱՅԼԱՆՈՒՄ --- 4.00 m2

ՀԱՅՐԱՐԱԿԱՆ ԱՅԼԱՆՈՒՄ --- 31.00 m2

ՀԱՅՐԱՐԱԿԱՆ ԱՅԼԱՆՈՒՄ --- 39.00 m2

ՀԱՅՐԱՐԱԿԱՆ ԱՅԼԱՆՈՒՄ --- 40.00 m2

ՀԱՅՐԱՐԱԿԱՆ ԱՅԼԱՆՈՒՄ --- 130.00 m2

ՀԱՅՐԱՐԱԿԱՆ ԱՅԼԱՆՈՒՄ --- 5.00 m2

ՀԱՅՐԱՐԱԿԱՆ ԱՅԼԱՆՈՒՄ --- 14.00 m2

ՀԱՅՐԱՐԱԿԱՆ ԱՅԼԱՆՈՒՄ --- 4.20 m2

ՀԱՅՐԱՐԱԿԱՆ ԱՅԼԱՆՈՒՄ --- 8.90 m2

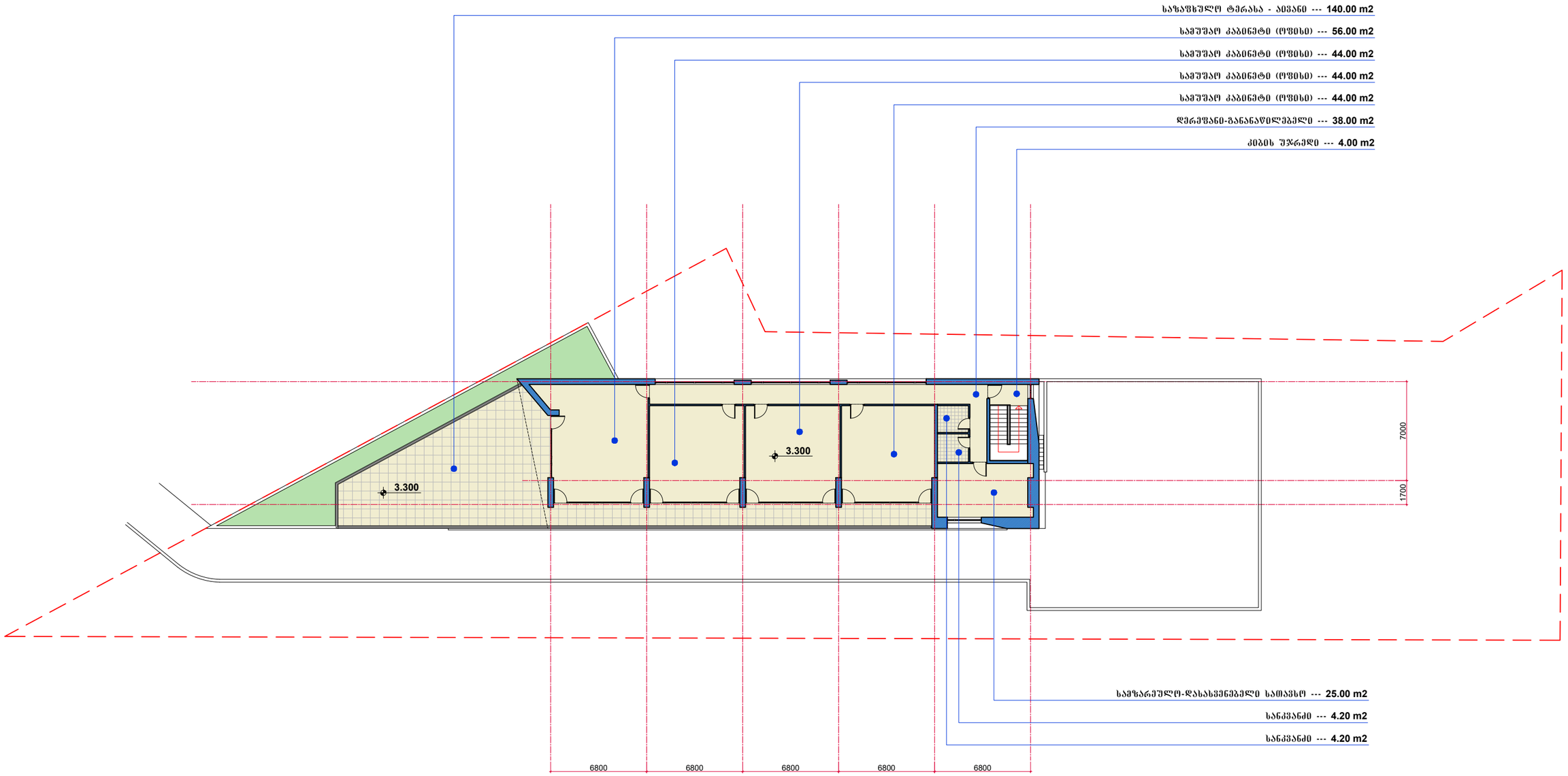

მეორე სართული --- 3.300 ნიშნულზე

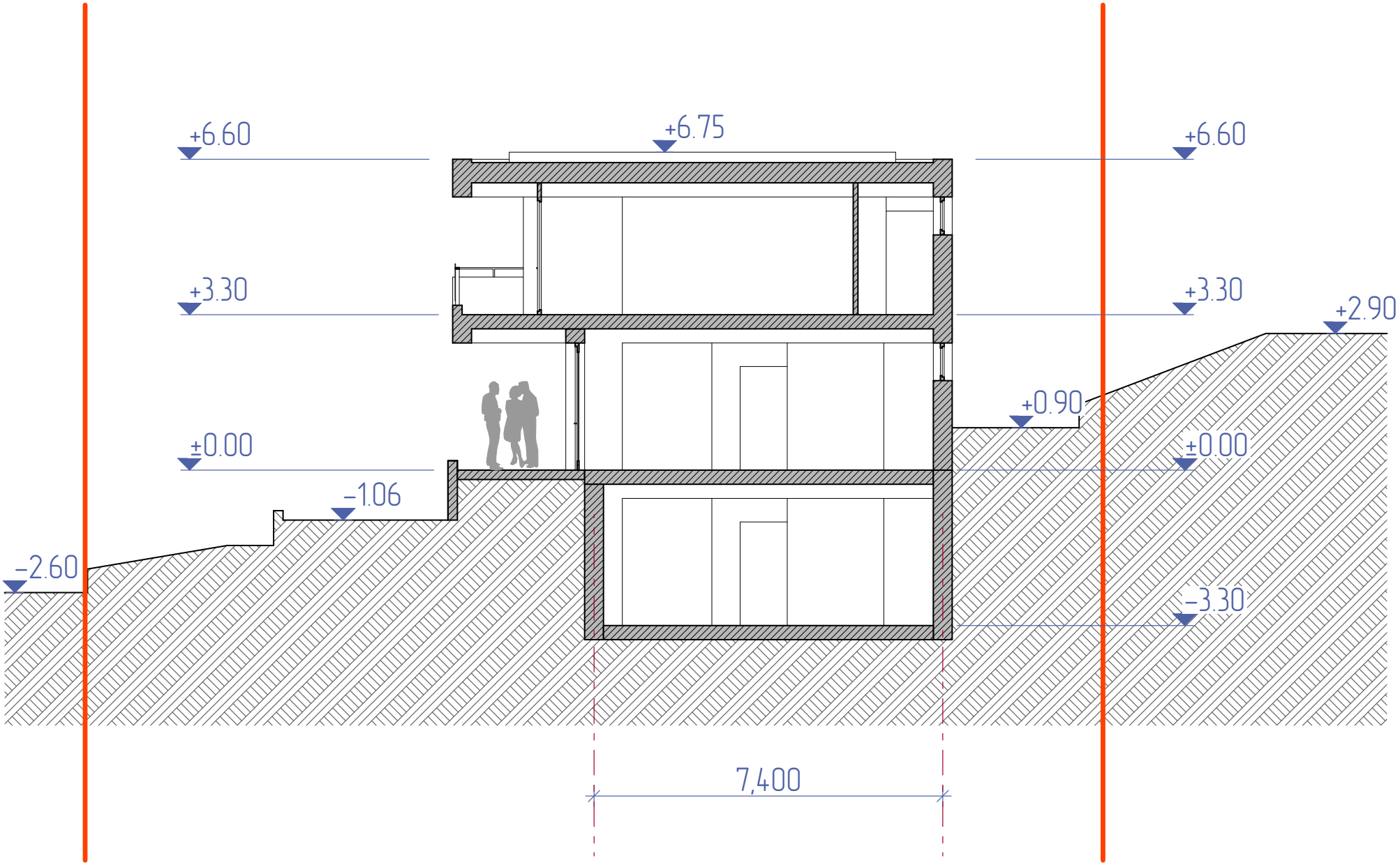

განივი ჭრილი



სპეციალური ზონალური შეთანხმების შესაბამისად






MV-852-SN

