ქალაქ თბილისის მუნიციპალიტეტის საჯარო სამართლის იურიდიული პირი – ქალაქ თბილისის მუნიციპალიტეტის ტრანსპორტისა და ურბანული განვითარების სააგენტო

წერილის ნომერი: **16-01232582045**
თარიღი: **15/09/2023**

ადრესატი: გიორგი დათუკიშვილი
პირადი ნომერი: 01008046553
მისამართი: თბილისი ვასილ ბარნოვის ქ. N 70

ბატონო გიორგი,

ქალაქ თბილისის მუნიციპალიტეტის სსიპ - ქალაქ თბილისის მუნიციპალიტეტის ტრანსპორტისა და ურბანული განვითარების სააგენტომ განიხილა თქვენი, 2023 წლის 13 სექტემბრის №01232563168-16 განცხადება, რომელთან დაკავშირებითაც გაცნობებთ შემდეგს:

დაკმაყოფილდეს 2023 წლის 13 სექტემბრის №01232563168-16 განცხადება და შეთანხმდეს ქალაქ თბილისში, დიღმის სასწავლო-საცდელი მეურნეობაში არსებულ მიწის ნაკვეთზე (საკადასტრო კოდი: N 01.72.14.234.013) საგზაო მოძრაობის ორგანიზების სქემა თანდართულ ბმულზე არსებული დანართის შესაბამისად.

წარმოდგენილი საგზაო მოძრაობის ორგანიზების სქემა სააგენტოს მიერ შეთანხმდა იმ პირობით, რომ ტროტუარებისა და სამანქანო გზის ნაწილი, რომელიც მდებარეობს საკადასტრო საზღვრებში, დაიტვირთება საჯარო სერვიტუტით, ხოლო სერვიტუტის არეალის განსაზღვრა მოხდება ტროტუარის დასაწყისიდან ტროტუარის დასასრულამდე სამანქანო შესასვლელ-გამოსასვლელი გზის ჩათვლით.

ასევე გაცნობებთ, რომ საჭიროების შემთხვევაში, სსიპ ტრანსპორტისა და ურბანული განვითარების სააგენტო იტოვებს უფლებამოსილებას, მოითხოვოს სამუშაოების პერიოდში არსებული სიტუაციის საგზაო მოძრაობის ორგანიზების სქემის ალტერნატიული ვარიანტის წარმოდგენა.

სამუშაოების მიმდინარეობის პერიოდში, საგზაო მოძრაობის ორგანიზების დროებითი სქემის მიხედვით გათვალისწინებული საგზაო ნიშნები უნდა განთავსდეს მოძრავ დგარზე, რათა არ დაზიანდეს მიმდებარე ტერიტორიაზე არსებული ინფრასტრუქტურა.

იმ შემთხვევაში, თუ სამუშაოებისათვის საჭირო დროებითი და არსებული საგზაო ნიშნები ეწინააღმდეგება/ხელს უშლის ერთმანეთს, საჭიროა უკვე არსებული საგზაო ნიშნები შეიფუთოს, ხოლო სამუშაოს დასრულებისთანავე დემონტაჟი უნდა გაუკეთდეს დროებით დამონტაჟებულ საგზაო მოძრაობის ორგანიზების ტექნიკურ საშუალებებს და ქუჩის სავალი ნაწილი (ყველა შეფუთული ნიშნის ჩათვლით) მოყვანილი იქნას პირვანდელ მდგომარეობაში.

დამატებით გაცნობებთ, რომ თუ მშენებლობის პერიოდში, საპროექტო ტერიტორიის მიმდებარედ, ხორციელდება სხვა სამშენებლო სამუშაოები და დროებითი საგზაო ნიშნები, რომლებიც განთავსებულია სხვა, ნებართვის მქონე, შემსრულებელი კომპანიის მიერ და კვეთს/ეწინააღმდეგება თქვენს მიერ დასამონტაჟებელ საგზაო ნიშნებს, დროებითი საგზაო ნიშნები დაიტანოთ საჭიროებისამებრ და აუცილებლობის შემთხვევაში, სამუშაოები განახორციელოთ უკვე განთავსებული დროებითი საგზაო ნიშნების გამოყენებით. ხოლო, სხვა შემსრულებლის მიერ, სამუშაოების დასრულებისა და ნიშნების დემონტაჟის შემთხვევაში, უზრუნველყოთ თქვენი საგზაო ნიშნების სრულად მონტაჟი, მოცემული პირობების შესაბამისად.

საქართველოს ზოგადი ადმინისტრაციული კოდექსის 63-ე მუხლის შესაბამისად ძალადაკარგულად გამოცხადდეს სსიპ - ტრანსპორტისა და ურბანული განვითარების სააგენტოს წერილით 16-0123045527 2023 წლის 14 თებერვლის შეთანხმებული საგზაო მოძრაობის ორგანიზების სქემა.

საგზაო მოძრაობის ორგანიზების სქემის ცვლილება საჭიროებს შეთანხმებას სააგენტოსთან.

გადაწყვეტილების გასაჩივრება, დაინტერესებული მხარის მიერ, შესაძლებელია ამ გადაწყვეტილების გაცნობიდან ერთი თვის ვადაში ქალაქ თბილისის მუნიციპალიტეტის მერთან (მისამართი: ჟ. შარტავას ქუჩა N7) კანონმდებლობით დადგენილი წესით.

დანართი: სსიპ - ტრანსპორტისა და ურბანული განვითარების სააგენტოს მიერ შეთანხმებული საგზაო მოძრაობის ორგანიზების სქემები იხილეთ თანდართულ ბმულზე :

https://cloud.tbilisi.gov.ge/index.php/s/X8ngwRODi9o1xAl

პატივისცემით,

ვიქტორ წილოსანი

სააგენტოს უფროსი

გამოყენებულია კვალიფიციური
ელექტრონული ხელმოწერა/
ელექტრონული შტამპი

საქართველოს შინაგან საქმეთა სამინისტროს
საპატრულო პოლიციის დეპარტამენტი

MINISTRY OF INTERNAL AFFAIRS OF GEORGIA
PATROL POLICE DEPARTMENT

MIA 4 23 02721525

18/09/2023

მოქ. გ. დათუკიშვილს
ქ. თბილისი ბარნოვის ქ. 70 ;
თქვენს 2023 წლის 18 სექტემბრის განცხადებაზე

ასლი: საპატრულო პოლიციის დეპარტამენტის
ქ. თბილისის მთავარი სამმართველოს

შსს საპატრულო პოლიციის დეპარტამენტში განხილულ იქნა თქვენი განცხადება, რომელიც ეხება ქ. თბილისი, დიღმის სასწავლო-საცდელი მეურნეობა ს/კ 01.72.14.234.013-ის შესასვლელ–გამოსასვლელი გზის მოწყობის, დროებითი ღობის განთავსების და არსებული საგზაო/სატრანსპორტო ინფრასტრუქტურის ნაკადების მიმართულების საგზაო მოძრაობის ორგანიზაციის წარმოდგენილი სქემების შეთანხმებას.

ვითვალისწინებთ რა, ქ. თბილისის მუნიციპალიტეტის სსიპ ტრანსპორტის და ურბანული განვითარების სააგენტოს თანხმობას (წერილის ნომერი 15/09/2023 16-01232582045), შსს საპატრულო პოლიციის დეპარტამენტი ითანხმებს (საგზაო მოძრაობის უსაფრთხოების კუთხით) წარმოდგენილ დროებითი და მუდმივი მოძრაობის ორგანიზაციის სქემებს და არ არის წინააღმდეგი განახორციელოთ სამუშაოები შემდეგი პირობების დაცვით:

- ქვეითად მოსიარულეთა უსაფრთხოების მიზნით დამცავი ღობის ფარგლებში მოეწყოს ქუჩის სავალი ნაწილის მხრიდან ქვეითად მოსიარულეთა ბილიკი, ღობე გზის სავალი ნაწილის მხრიდან გადაიხუროს და ღამის საათებში განათდეს;
- სამშენებლო ობიექტზე მისასვლელი გზა (სამუშაოების განხორციელების პროცესში) აღიჭურვოს მოძრაობის რეგულირების ტექნიკური საშუალებებით შეთანხმებული სქემების შესაბამისად, ხოლო მიმდებარე ტერიტორიაზე არსებულ მოძრაოის ორგანიზების ტექნიკურ საშუალებებს გაუკეთდეს დროებით დემონტაჟი ან შეიფუთოს;
- საგზაო მოძრაობის რეგულირებისთვის და ფეხით მოსიარულეთა უსაფრთხო გადაადგილების მიზნით სამუშაოების მწარმოებლის მიერ გამოყოფილ იქნეს სპეც. ტანსაცმლით და ალმით აღჭურვილი საჭირო რაოდენობის თანამშრომელი;
- დაცული იქნას გზის სავალი ნაწილის სისაუფთავე, არ დაუშვათ სამშენებლო მასალისა და ტექნიკის გზის სავალ ნაწილზე განთავსება;

0190, თბილისი, ნოე რამიშვილის ქ. №38
№38, Noe Ramishvili St. 0190, Tbilisi, Georgia
ტელ./Tel.: (+995 032) 2 41 42 42
ფაქსი/Fax: (+995 032) 2 41 85 02
E-mail: patrolinfo@mia.gov.ge

- სამუშაოების დასრულებისთანავე ფეხით მოსიარულეთა ბილიკი მოყვანილ იქნას პირვანდელ მდგომარეობაში, დროებითი მოძრაობის რეგულირების ტექნიკურ საშუალებებს გაუკეთდეს დემონტაჟი და გზის მიერთების ადგილები აღიჭურვოს მოძრაობის რეგულირების ტექნიკური საშუალებებით შეთანხმებული საგზაო მოძრაობის ორგანიზაციის სქემების შესაბამისად;
- სამუშაოების დაწყების შესახებ წინასწარ ეცნობოს ქ. თბილისის მუნიციპალიტეტის მერიის სსიპ ქონების მართვის სააგენტოს და შსს საპატრულო პოლიციის დეპარტამენტის სამორიგეო ნაწილს (241–85–04; 241–85–05).

მეორე ადრესატს: გთხოვთ, უზრუნველყოთ კონტროლის დაწესება წერილში მითითებულ პირობების შესრულებაზე და მოძრაობის რეგულირების ტექნიკური საშუალებების განთავსების მდგომარეობაზე. შეუსრულებლობის შემთხვევაში გაატარეთ ზომები საქართველოს ადმინისტრაციულ სამართალდარღვევათა კოდექსის 134 მუხლით გათვალისწინებული მოთხოვნების შესაბამისად.

საპატრულო პოლიციის დეპარტამენტი /
საორგანიზაციო სამმართველო / საგზაო მოძრაობის
ზედამხედველობის განყოფილება
განყოფილების უფროსი
ბარბაქაძე დავით

ДОПОЛНИТЕЛЬНЫЕ ОБОЗНАЧЕНИЯ ПРИМЕНЯЕМЫЕ ВРЕМЕННЫХ ДОРОЖНЫХ ЗНАКОВ

- 3.10- 4Б.
- 3.24 - 5Б.
- 1.26 - 10Б.
- 3.25 - 4Б.
- 5.19.2 - 10Б.
- 5.19.1 - 10Б.
- ОГРАЖДЕНИЕ 2 ЭКЗЕМПЛЯРА
- ЗНАКИ ПРИКРЕПЛЯЕМЫЕ ДРУГ К ДРУГУ
- ВРЕМЕННОЕ ОГРАЖДЕНИЕ ПЛАНИРОВОЧНЫХ ОТМЕТОК ПОЛОС ДВИЖЕНИЯ
- ОБЛАСТЬ ВРЕМЕННОГО ЗАПРЕЩЕНИЯ ПАРКОВКИ
- ВРЕМЕННЫЕ ДОРОЖНЫЕ ЗНАКИ

ВРЕМЕННАЯ ДОРОГА

ВРЕМЕННАЯ ДОРОГА

01.72.14.234.013

ИП Архбисерно Сергей Александрович
ОГРНИП 321237500102911
ИНН 235 588 888 889
ArchBisegno.co@Gmail.com

ПРОЕКТ ОРГАНИЗАЦИИ ДОРОЖНОГО ДВИЖЕНИЯ

ВРЕМЕННЫЕ ДОРОЖНЫЕ ЗНАКИ

ПЕРЕЧЕНЬ ЭЛЕМЕНТОВ ОБУСТРОЙСТВА ВРЕМЕННЫХ ДОРОЖНЫХ ЗНАКОВ

1. Временные дорожные знаки устанавливаются на желтый мигающий сигнал светофора.
2. Временные дорожные знаки применяются совместно с временными дорожными знаками 5.19.1, 5.19.2.
3. Временные дорожные знаки применяются совместно с временными дорожными знаками 3.24 «Ограничение максимальной скорости».

Временные дорожные знаки 3.24 «Ограничение максимальной скорости», 1.26 «Опасность. Прочие опасности», 3.25 «Ограничение массы», 5.19.1, 5.19.2 «Пешеходный переход» устанавливаются на расстоянии 150 м от начала участка работ.

Временные дорожные знаки 3.24 «Ограничение максимальной скорости», 1.26 «Опасность. Прочие опасности», 3.25 «Ограничение массы», 5.19.1, 5.19.2 «Пешеходный переход» устанавливаются на расстоянии 50

საგზაო მოძრაობის ორგანიზაციის ტექნიკური საშუალებები

- 3.10- 5ც.
- 3.24 - 2ც.
- 1.26 - 5ც.
- 3.25 - 2ც.
- 5.19.2 - 10ც.
- 5.19.1 - 10ც.
- ციმციმა - 5ც.
- მედროშე 2 ადამიანი
- ქვეითთა მოძრაობა
- სამშენებლო ტექნიკის მოძრაობის მიმართულება
- საპროექტო ტერიტორია
- სამშენებლო ლენტი
- ჭიშკარი
- დამცავი ქოლგა
- ღობურა

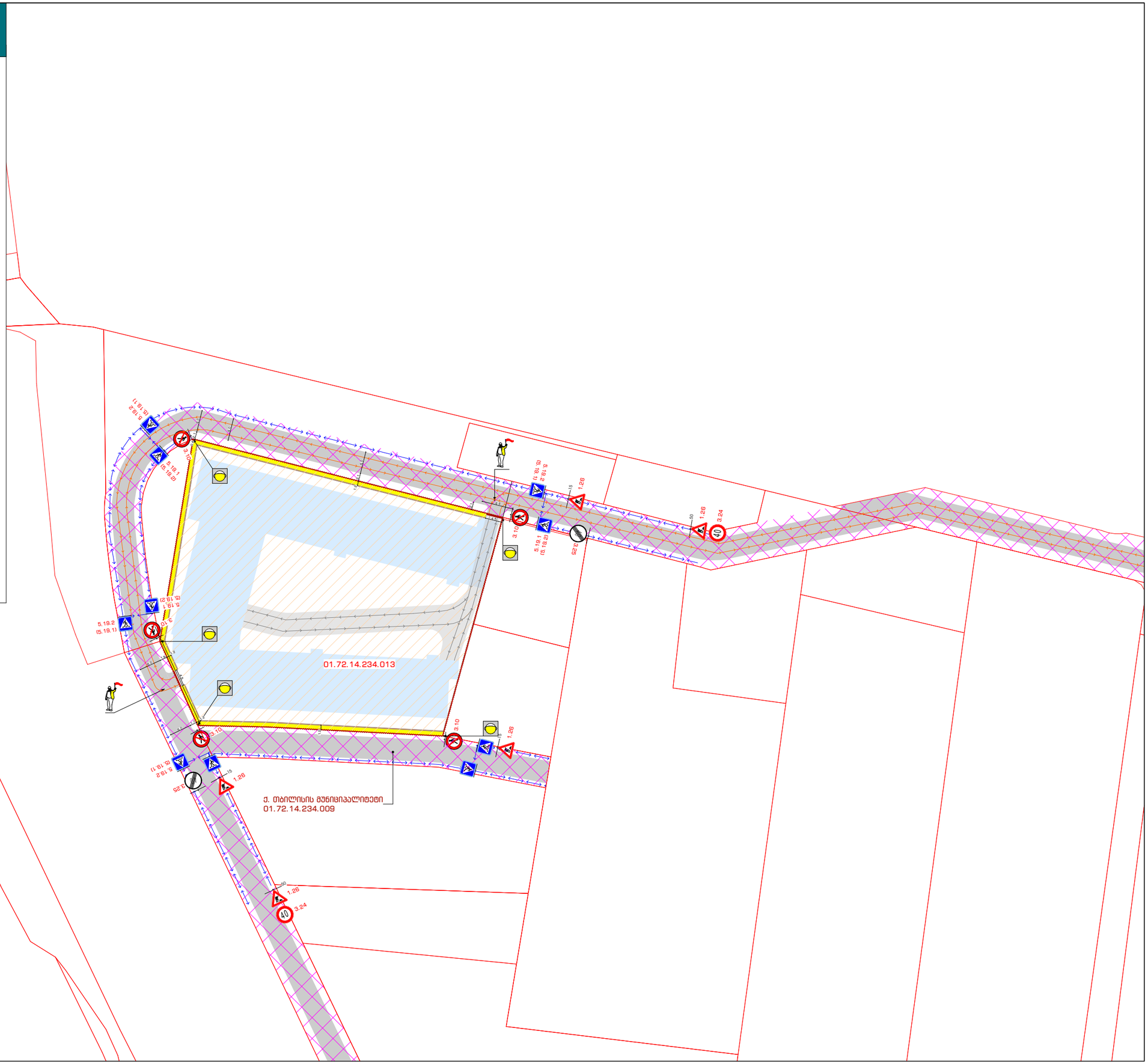

სქემის დასახელება

დროებითი ღობის მოწყობის პერიოდში, საგზაო მოძრაობის ორგანიზება

მისამართი

ქ. თბილისი,
დიღმის სასწავლო-საცდელი მეურნეობა
ს.კ. 01.72.14.234.013

შენიშვნა

დროებითი სქემა შედგენილია ვსნ "37 - 84" და საქართველოს კანონის საგზაო მოძრაობის შესახებ მოთხოვნების შესაბამისად.

1. ნახაზზე ნარვენებია დროებითი საგზაო ნიშნები.
2. გამაფრთხილებელი ზონის სიგრძე შეადგენს 50 მეტრს.
3. სამუშაოების პერიოდში ტრანსპორტის გადაადგილებას დაარეგულირების მედროშე.

დამკვეთი

შპს "ენ სი დი ვაშლისჯვარი"
405244418

შემსრულებელი

ArchDisegno
ArchDisegno.co@Gmail.com
+995 599 199 889

შემსრულებელი: სოფიო ჩხაიძე

თარიღი:	23.08.2023
მასშტაბი:	1:1000
ფორმატი:	A-3

საგზაო მოძრაობის ორგანიზაციის ტექნიკური საშუალებები


ციმციმა - 5ც.


მედროშე 2 ადამიანი

ქვეითთა მოძრაობა

სამშენებლო ტექნიკის მოძრაობის მიმართულება

საპროექტო ტერიტორია

ჭიშკარი

დამცავი ქოლგა

ღობურა

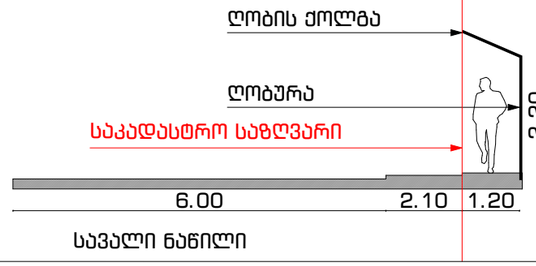

ჭრილი 1-1

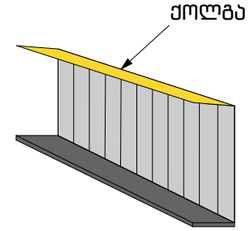

დამცავი ქოლგა

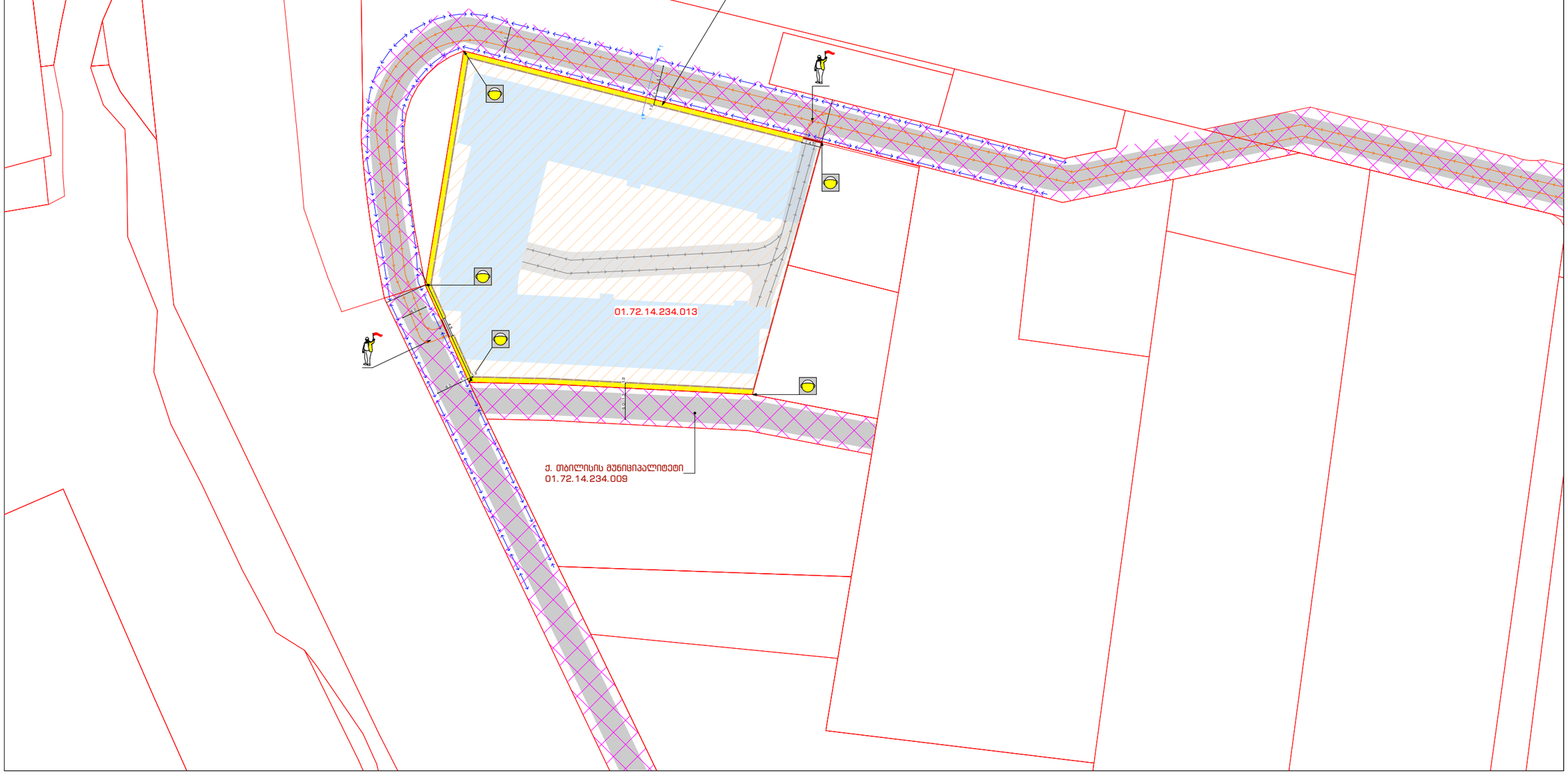

სქემის დასახელება

მშენებლობის პერიოდში, საგზაო მოძრაობის ორგანიზება

მისამართი

ქ. თბილისი,
დიღმის სასწავლო-საცდელი მეურნეობა
ს.კ. 01.72.14.234.013

შენიშვნა

დროებითი სქემა შედგენილია ვსნ "37 - 84" და საქართველოს კანონის საგზაო მოძრაობის შესახებ მოთხოვნების შესაბამისად.

1. სამუშაოების პერიოდში ტრანსპორტის გადაადგილებას დაარეგულირების მედროშე.

დამკვეთი

შპს "ენ სი დი ვაშლისჯვარი"
405244418

შემსრულებელი

ArchDisegno
ArchDisegno.co@Gmail.com
+995 599 199 889

შემსრულებელი: სოფიო ჩხაიძე

თარიღი:	23.08.2023
მასშტაბი:	1:1000
ფორმატი:	A-3

საგზაო მოძრაობის ორგანიზაციის ტექნიკური საშუალებები

- 4.1.5 - 1ც.
- 4.1.4 - 1ც.
- 4.1.6 - 1ც.
- 3.24 - 2ც.
- 1.12.1 - 1ც.
- 1.12.2 - 1ც.
- 5.19.2 - 6ც.
- 5.19.1 - 6ც.
- 2.3 - 1ც.

- საპროექტო ტერიტორია
- გზა
- ტროტუარი
- 1.6
- 1.7
- 1.1
- 1.14.1

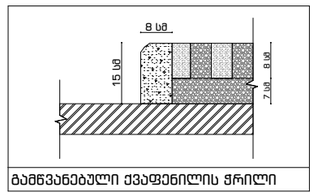

გამწვანებული ქვაფენილის ჭრილი

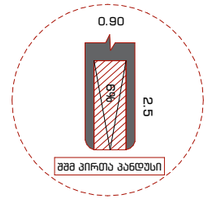

მშმ პირთა პანდუსი

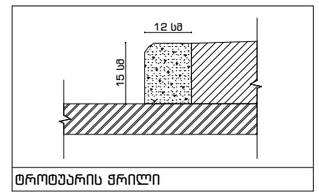

ტროტუარის ჭრილი

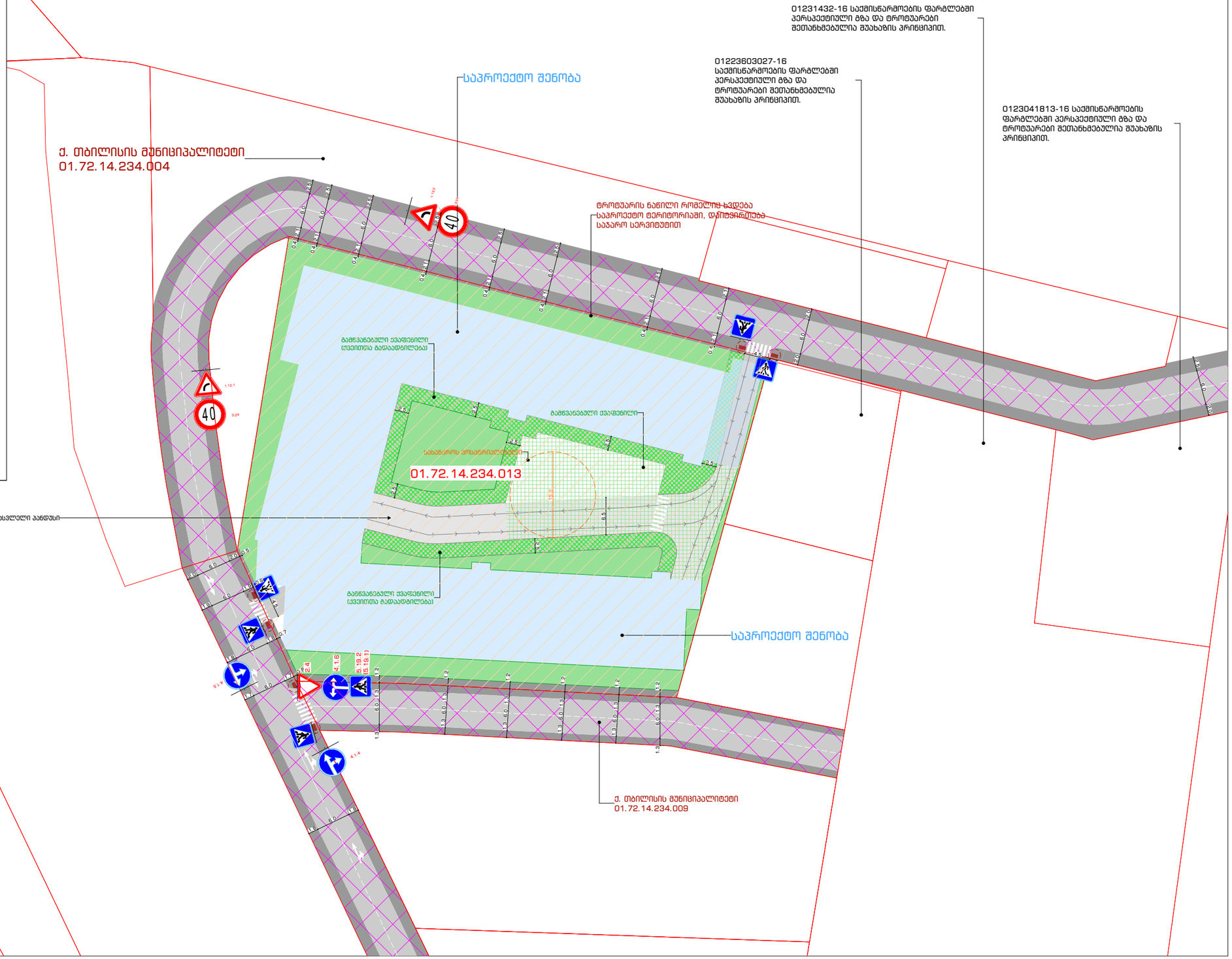

სქემის დასახელება

საგზაო მოძრაობის ორგანიზება

მისამართი

ქ. თბილისი,
დიღმის სასწავლო-საცდელი მეურნეობა
ს.კ. 01.72.14.234.013

შენიშვნა

გზები და ტროტუარების გაბარიტები დაინგეგმა თბილისის ტერიტორიების გამოყენებისა და მანაშენიანების რეგულირების წესების მოთხოვნათა დაცვით და საკადასტროს შორის გავლებული შუახაზის მიხედვით რომელიც განწილდა პროპორციულად.

დამკვეთი

შპს "ენ სი დი ვაშლისჯვარი"
405244418

შემსრულებელი

ArchDisegno
ArchDisegno.co@Gmail.com
+995 599 188 889

შემსრულებელი: სოფიო ჩხაიძე

თარიღი:	04.09.2023
მასშტაბი:	1:700
ფორმატი:	A-3