საქართველოს შინაგან საქმეთა სამინისტრო
საპატრულო პოლიციის დეპარტამენტი

MINISTRY OF INTERNAL AFFAIRS OF GEORGIA
PATROL POLICE DEPARTMENT

MIA 7 23 01362474

15/05/2023

მოქ. ა. ფხალაძეს
ქ. თბილისი ზემო ვეძისის ქ. N 103/20;
თქვენს 2023 წლის 15 მაისის განცხადებაზე

ასლი: საპატრულო პოლიციის დეპარტამენტის
ქ. თბილისის მთავარი სამმართველოს

შსს საპატრულო პოლიციის დეპარტამენტში განხილულ იქნა თქვენი განცხადება, რომელიც ეხება ქ. თბილისი, ავჭალის ქ. N 7გ ს/კ 72.12.06.162-ის მიმდებარედ შესასვლელ–გამოსასვლელი გზის მოწყობის, სამშენებლო დამცავი ღობის განთავსების და არსებული საგზაო/სატრანსპორტო ინფრასტრუქტურის ნაკადების მიმართულების საგზაო მოძრაობის ორგანიზაციის წარმოდგენილი სქემების შეთანხმებას.

ვითვალისწინებთ რა, ქ. თბილისის მუნიციპალიტეტის სსიპ ტრანსპორტის და ურბანული განვითარების სააგენტოს თანხმობას (წერილის ნომერი 15/05/2023 16-01231352803), შსს საპატრულო პოლიციის დეპარტამენტი ითანხმებს (საგზაო მოძრაობის უსაფრთხოების კუთხით) წარმოდგენილ დროებითი და მუდმივი მოძრაობის ორგანიზაციის სქემებს და არ არის წინააღმდეგი განახორციელოთ სამუშაოები შემდეგი პირობების დაცვით:

- ქვეითად მოსიარულეთა უსაფრთხოების მიზნით დამცავი ღობის ფარგლებში მოეწყოს ქუჩის სავალი ნაწილის მხრიდან ქვეითად მოსიარულეთა ბილიკი, ღობე გზის სავალი ნაწილის მხრიდან გადაიხუროს და ღამის საათებში განათდეს;
- სამშენებლო ობიექტზე მისასვლელი გზა (სამუშაოების განხორციელების პროცესში) აღიჭურვოს მოძრაობის რეგულირების ტექნიკური საშუალებებით შეთანხმებული სქემების შესაბამისად, ხოლო მიმდებარე ტერიტორიაზე არსებულ მოძრაოის ორგანიზების ტექნიკურ საშუალებებს გაუკეთდეს დროებით დემონტაჟი ან შეიფუთოს;
- საგზაო მოძრაობის რეგულირებისთვის და ფეხით მოსიარულეთა უსაფრთხო გადაადგილების მიზნით სამუშაოების მწარმოებლის მიერ გამოყოფილ იქნეს სპეც. ტანსაცმლით და ალმით აღჭურვილი საჭირო რაოდენობის თანამშრომელი;
- დაცული იქნას გზის სავალი ნაწილის სისაუფთავე, არ დაუშვათ სამშენებლო მასალისა და ტექნიკის გზის სავალ ნაწილზე განთავსება;
- სამუშაოების დასრულებისთანავე ფეხით მოსიარულეთა ბილიკი მოყვანილ იქნას პირვანდელ მდგომარეობაში, დროებითი მოძრაობის რეგულირების ტექნიკურ

0190, თბილისი, ნოე რამიშვილის ქ. №38
№38, Noe Ramishvili St. 0190, Tbilisi, Georgia
ტელ./Tel.: (+995 032) 2 41 42 42
ფაქსი/Fax: (+995 032) 2 41 85 02
E-mail: patrolinfo@mia.gov.ge

საშუალებებს გაუკეთდეს დემონტაჟი და გზის მიერთების ადგილები აღიჭურვოს მოძრაობის რეგულირების ტექნიკური საშუალებებით შეთანხმებული საგზაო მოძრაობის ორგანიზაციის სქემების შესაბამისად;

- სამუშაოების დაწყების შესახებ წინასწარ ეცნობოს ქ. თბილისის მუნიციპალიტეტის მერიის სსიპ ქონების მართვის სააგენტოს და შსს საპატრულო პოლიციის დეპარტამენტის სამორიგეო ნაწილს (241–85–04; 241–85–05).

მეორე ადრესატს: გთხოვთ, უზრუნველყოთ კონტროლის დაწესება წერილში მითითებულ პირობების შესრულებაზე და მოძრაობის რეგულირების ტექნიკური საშუალებების განთავსების მდგომარეობაზე. შეუსრულებლობის შემთხვევაში გაატარეთ ზომები საქართველოს ადმინისტრაციულ სამართალდარღვევათა კოდექსის 134 მუხლით გათვალისწინებული მოთხოვნების შესაბამისად.

საპატრულო პოლიციის დეპარტამენტი /
საორგანიზაციო სამმართველო / საგზაო მოძრაობის
ზედამხედველობის განყოფილება
განყოფილების უფროსი
ბარბაქაძე დავით

ქალაქ თბილისის მუნიციპალიტეტის საჯარო სამართლის იურიდიული პირი – ქალაქ თბილისის მუნიციპალიტეტის ტრანსპორტისა და ურბანული განვითარების სააგენტო

წერილის ნომერი: **16-01231352803**
თარიღი: **15/05/2023**

ადრესატი: ალექსანდრე ფხალაძე
პირადი ნომერი: 01024049509
მისამართი: თბილისი ზემო ვეძისის ქ. N 103/20

ბატონო ალექსანდრე,

ქალაქ თბილისის მუნიციპალიტეტის სსიპ - ქალაქ თბილისის მუნიციპალიტეტის ტრანსპორტისა და ურბანული განვითარების სააგენტომ განიხილა თქვენი, 2023 წლის 10 მაისის №01231303839-16 განცხადება, რომელთანაც დაკავშირებითაც გაცნობებთ შემდეგს:

დაკმაყოფილდეს 2023 წლის 10 მაისის №01231303839-16 განცხადება და შეთანხმდეს ქალაქ თბილისში, ავჭალის ქუჩის N 7გ-ში არსებულ მიწის ნაკვეთზე (საკადასტრო კოდი: N 72.12.06.162) საგზაო მოძრაობის ორგანიზების სქემა თანდართულ ბმულზე არსებული დანართის შესაბამისად.

წარმოდგენილი საგზაო მოძრაობის ორგანიზების სქემა სააგენტოს მიერ შეთანხმდა იმ პირობით, რომ ტროტუარებისა და სამანქანო გზის ნაწილი, რომელიც მდებარეობს საკადასტრო საზღვრებში, დაიტვირთება საჯარო სერვიტუტით, ხოლო სერვიტუტის არეალის განსაზღვრა მოხდება ტროტუარის დასაწყისიდან ტროტუარის დასასრულამდე სამანქანო შესასვლელ-გამოსასვლელი გზის ჩათვლით.

სააგენტო თანახმაა დროებითი შესასვლელ-გამოსასვლელი გზის მოწყობის სამუშაოები განხორციელდეს 2023 წლის 28 მაისს, 09:00 სთ-დან 18:00 სთ-მდე, ხოლო მშენებლობის პერიოდში საგზაო მოძრაობის ორგანიზების სქემით გათვალისწინებული სამუშაოები განხორციელდეს ნებართვის გაცემიდან 18 თვის განმავლობაში.

ასევე გაცნობებთ, რომ საჭიროების შემთხვევაში, სსიპ ტრანსპორტისა და ურბანული განვითარების სააგენტო იტოვებს უფლებამოსილებას, მოითხოვოს სამუშაოების პერიოდში არსებული სიტუაციის საგზაო მოძრაობის ორგანიზების სქემის ალტერნატიული ვარიანტის წარმოდგენა.

სამუშაოების მიმდინარეობის პერიოდში, საგზაო მოძრაობის ორგანიზების დროებითი სქემის მიხედვით გათვალისწინებული საგზაო ნიშნები უნდა განთავსდეს მოძრავ დგარზე, რათა არ დაზიანდეს მიმდებარე ტერიტორიაზე არსებული ინფრასტრუქტურა.

იმ შემთხვევაში, თუ სამუშაოებისათვის საჭირო დროებითი და არსებული საგზაო ნიშნები ეწინააღმდეგება/ხელს უშლის ერთმანეთს, საჭიროა უკვე არსებული საგზაო ნიშნები შეიფუთოს, ხოლო სამუშაოს დასრულებისთანავე დემონტაჟი უნდა გაუკეთდეს დროებით დამონტაჟებულ საგზაო მოძრაობის ორგანიზების ტექნიკურ საშუალებებს და ქუჩის სავალი ნაწილი (ყველა შეფუთული ნიშნის ჩათვლით) მოყვანილი იქნას პირვანდელ მდგომარეობაში.

დამატებით გაცნობებთ, რომ თუ მშენებლობის პერიოდში, საპროექტო ტერიტორიის მიმდებარედ, ხორციელდება სხვა სამშენებლო სამუშაოები და დროებითი საგზაო ნიშნები, რომლებიც განთავსებულია სხვა, ნებართვის მქონე, შემსრულებელი კომპანიის მიერ და კვეთს/ეწინააღმდეგება თქვენს მიერ დასამონტაჟებელ საგზაო ნიშნებს, დროებითი საგზაო ნიშნები დაიტანოთ საჭიროებისამებრ და აუცილებლობის შემთხვევაში, სამუშაოები განახორციელოთ უკვე განთავსებული დროებითი საგზაო

ნიშნების გამოყენებით. ხოლო, სხვა შემსრულებლის მიერ, სამუშაოების დასრულებისა და ნიშნების დემონტაჟის შემთხვევაში, უზრუნველყოთ თქვენი საგზაო ნიშნების სრულად მონტაჟი, მოცემული პირობების შესაბამისად.

საგზაო მოძრაობის ორგანიზების სქემის ცვლილება საჭიროებს შეთანხმებას სააგენტოსთან.

გადაწყვეტილების გასაჩივრება, დაინტერესებული მხარის მიერ, შესაძლებელია ამ გადაწყვეტილების გაცნობიდან ერთი თვის ვადაში ქალაქ თბილისის მუნიციპალიტეტის მერთან (მისამართი: ჟ. შარტავას ქუჩა N7) კანონმდებლობით დადგენილი წესით.

დანართი: სსიპ - ტრანსპორტისა და ურბანული განვითარების სააგენტოს მიერ შეთანხმებული საგზაო მოძრაობის ორგანიზების სქემები იხილეთ თანდართულ ბმულზე :

https://cloud.tbilisi.gov.ge/index.php/s/qJ4aJHuOUOCJPVL

პატივისცემით,

ვიქტორ წილოსანი

სააგენტოს უფროსი

გამოყენებულია კვალიფიციური
ელექტრონული ხელმოწერა/
ელექტრონული შტამპი

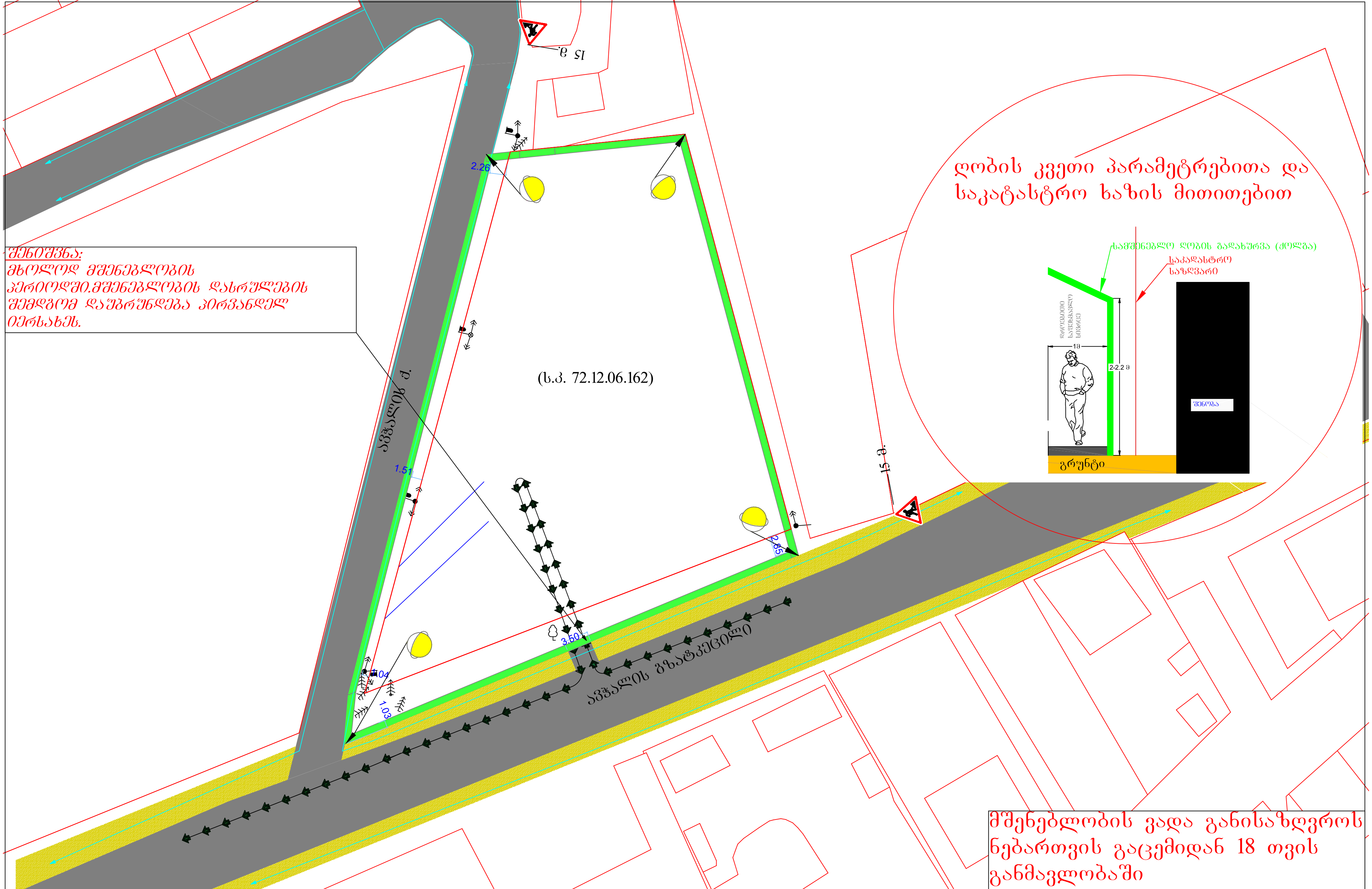

მშენებლობის პერიოდში საგზაო მოძრაობის ორგანიზების დროებითი სქემა

საგზაო მოძრაობის ორგანიზაციის ტექნიკური საშუალებები

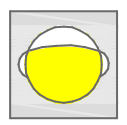

შუქ. - ტ7 -4ც



1.26 ---- 3 ცალი

პირობითი აღნიშვნები

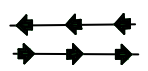

სამშენებლო ტექნიკის მოძრაობის მიმართულება



მეღროშე 1 ადამიანი

მისამართი	
ქ. თბილისი ავჭალის ქუჩა №7გ. (ს.კ. 72.12.06.162) საგზაო მოძრაობის ორგანიზების დროებითი სქემა. (მშენებლობის პერიოდი)	
დამკვეთი	შპს "ოსტატი"
შემსრულებელი	ალექსანდრე
ტელ: 555 37-07-94	
თარიღი: 2023 წელი	მასშტაბი: პირობითი

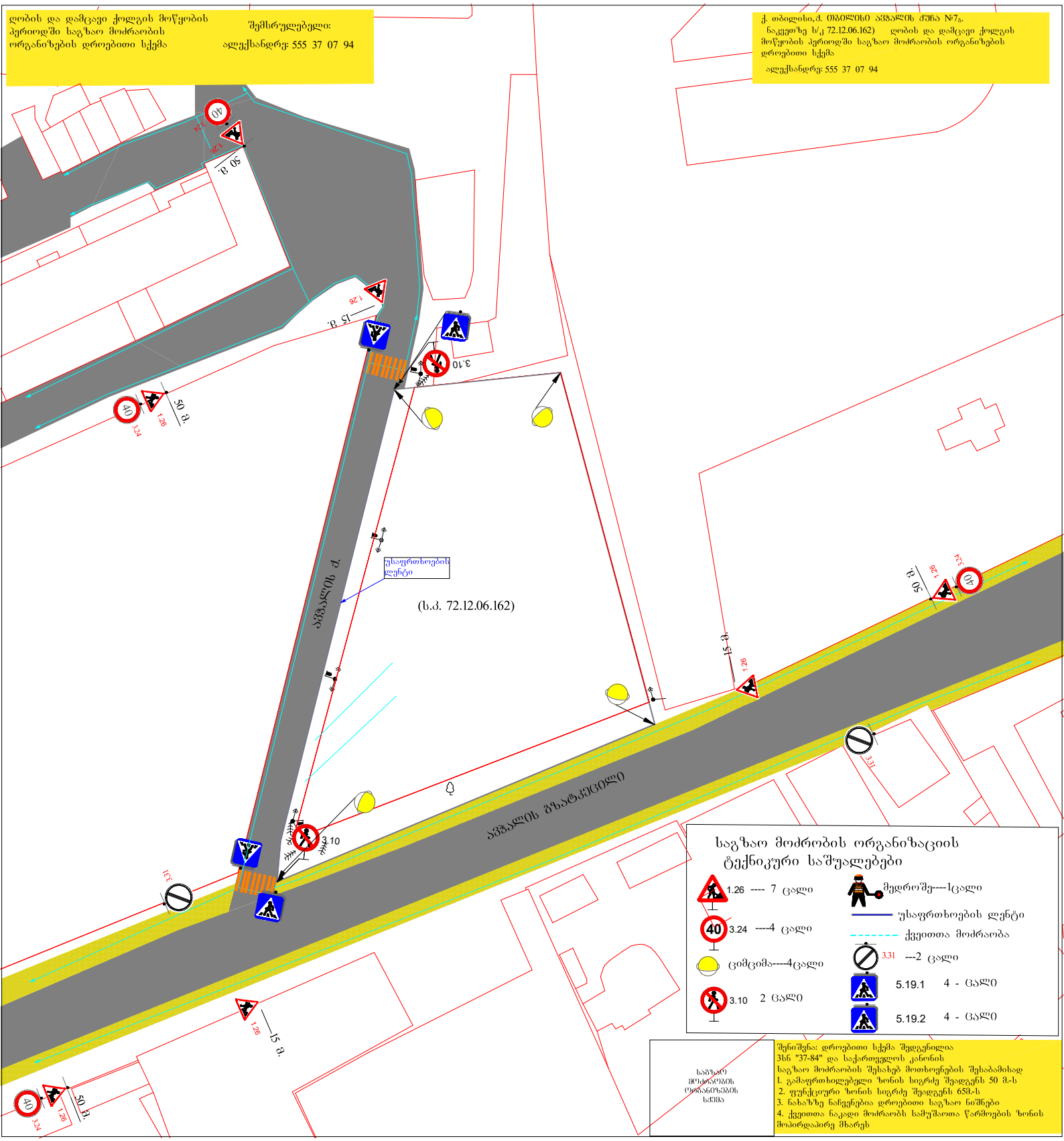
ღობის და დამცავი ქოლგის მოწყობის პერიოდში საგზაო მოძრაობის ორგანიზების დროებითი სქემა
შემსრულებელი:
ალექსანდრე: 555 37 07 94
ქ. თბილისი, ძ. ობოლისი აფშალის ქუჩა №7ა.
ნაკვეთზე ს/კ 72.12.06.162) ღობის და დამცავი ქოლგის მოწყობის პერიოდში საგზაო მოძრაობის ორგანიზების დროებითი სქემა
ალექსანდრე: 555 37 07 94
უსაფრთხოების ლენტი
(ს.კ. 72.12.06.162)
აფშალის ძ.
აფშალის გზატკეცილი
50 მ.
15 მ.
საგზაო მოძრაობის ორგანიზების სქემა
საგზაო მოძრაობის ორგანიზაციის ტექნიკური საშუალებები
1.26 ---- 7 ცალი
3.24 ----4 ცალი
ციმციმა----4ცალი
3.10 2 ცალი
მუდროშე----1ცალი
უსაფრთხოების ლენტი
ქვეითთა მოძრაობა
3.31 ---2 ცალი
5.19.1 4 - ცალი
5.19.2 4 - ცალი
შენიშვნა: დროებითი სქემა შედგენილია
სსნ "37-84" და საქართველოს კანონის
საგზაო მოძრაობის შესახებ მოთხოვნების შესაბამისად
1. გამაფრთხილებელი ზონის სიგრძე შეადგენს 50 მ-ს
2. ფუნქციური ზონის სიგრძე შეადგენს 65მ-ს
3. ნახაზზე ნაჩვენებია დროებითი საგზაო ნიშნები
4. ქვეითთა ნაკადი მოძრაობს სამუშაოთა წარმოების ზონის მიპირდაპირე მხარეს

მშენებლობის დასრულების შემდეგ საგზაო მოძრაობის ორგანიზების მუდმივი სქემა (დასრულებული ვარიანტი)

შემსრულებელი:

ალექსანდრე: 555 37 07 94

საგზაო ნიშნები:

2.3	2 - ცალი
5.19.1	4 - ცალი
5.19.2	4 - ცალი
4.1.1	1 - ცალი
4.1.2	1 - ცალი
4.1.4	1 - ცალი
2.1	1 - ცალი

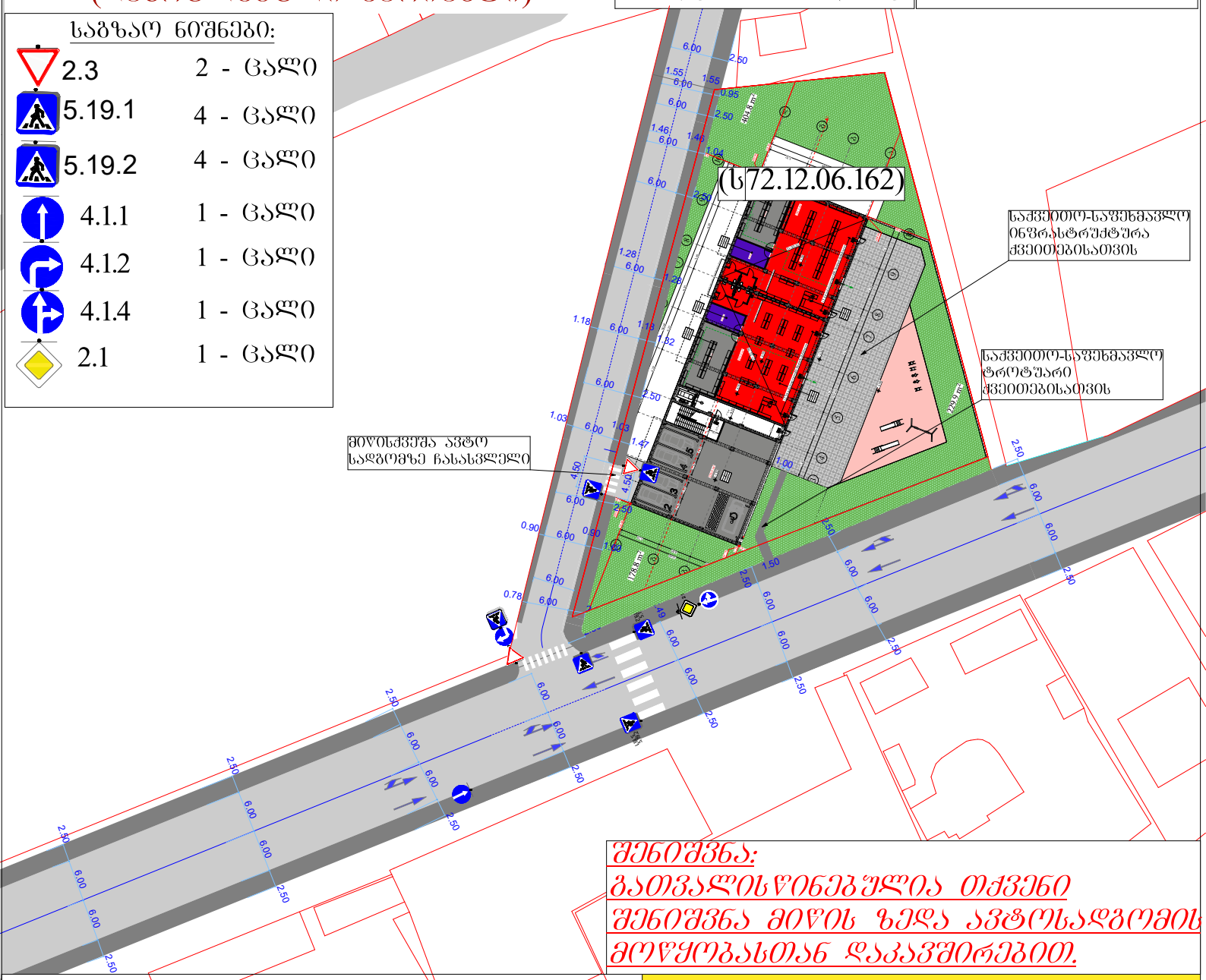

შენიშვნა:
გათვალისწინებულია თქვენი შენიშვნა მიწის ზედა ავტოსადგომის მოწყობასთან დაკავშირებით.

პირობითი აღნიშვნები:

ტროტუარი

სამანქანო გზა

შშმ პირთა პანდუსები

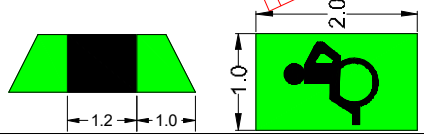

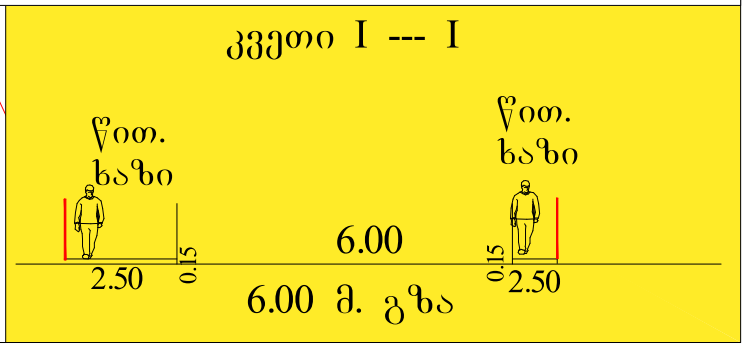

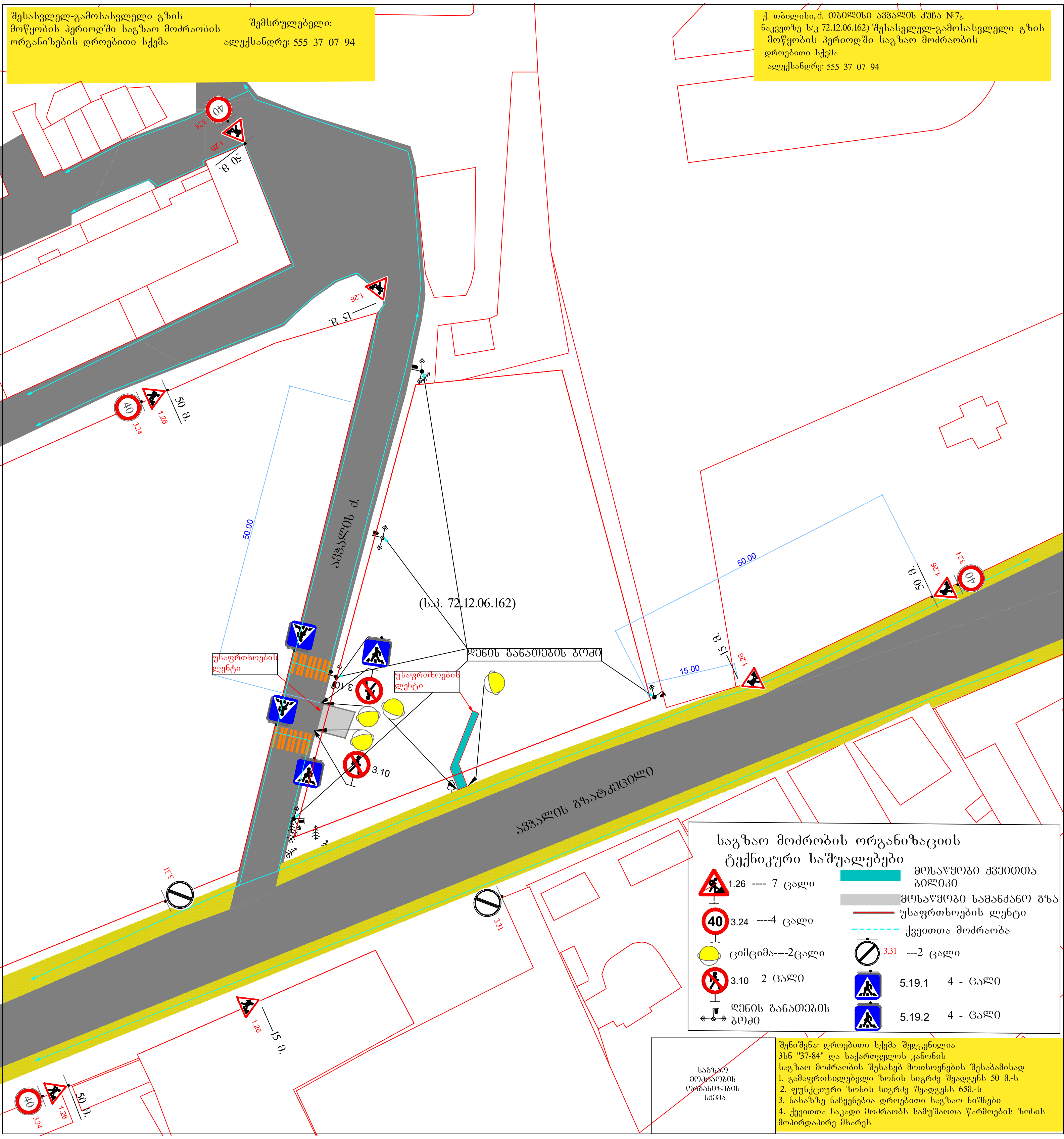
შესასვლელ-გამოსასვლელი გზის
მოწყობის პერიოდში საგზაო მოძრაობის
ორგანიზების დროებითი სქემა
შემსრულებელი:
ალექსანდრე: 555 37 07 94
ქ. თბილისი,ქ. თბილისი ავჭალის ქუჩა №7გ.
ნაკვეთზე ს/კ 72.12.06.162) შესასვლელ-გამოსასვლელი გზის
მოწყობის პერიოდში საგზაო მოძრაობის
დროებითი სქემა
ალექსანდრე: 555 37 07 94
ავჭალის ქ.
ავჭალის გზატკეცილი
(ს.კ. 72.12.06.162)
დენის განათების ბოძი
უსაფრთხოების ლენტი
უსაფრთხოების ლენტი
50.00
50.00
15.00
50 მ.
15 მ.
საგზაო მოძრობის ორგანიზაციის
ტექნიკური საშუალებები
1.26 ---- 7 ცალი
3.24 ----4 ცალი
ციმციმა----2ცალი
3.10 2 ცალი
დენის განათების ბოძი
მოსაწყობი ქვეითთა ბილიკი
მოსაწყობი სამანქანო გზა
უსაფრთხოების ლენტი
ქვეითთა მოძრაობა
3.31 ---2 ცალი
5.19.1 4 - ცალი
5.19.2 4 - ცალი
საგზაო მოძრაობის ორგანიზების სქემა
შენიშვნა: დროებითი სქემა შედგენილია
3სნ "37-84" და საქართველოს კანონის
საგზაო მოძრაობის შესახებ მოთხოვნების შესაბამისად
1. გამაფრთხილებელი ზონის სიგრძე შეადგენს 50 მ.-ს
2. ფუნქციური ზონის სიგრძე შეადგენს 65მ.-ს
3. ნახაზზე ნაჩვენებია დროებითი საგზაო ნიშნები
4. ქვეითთა ნაკადი მოძრაობს სამუშაოთა წარმოების ზონის მოპირდაპირე მხარეს

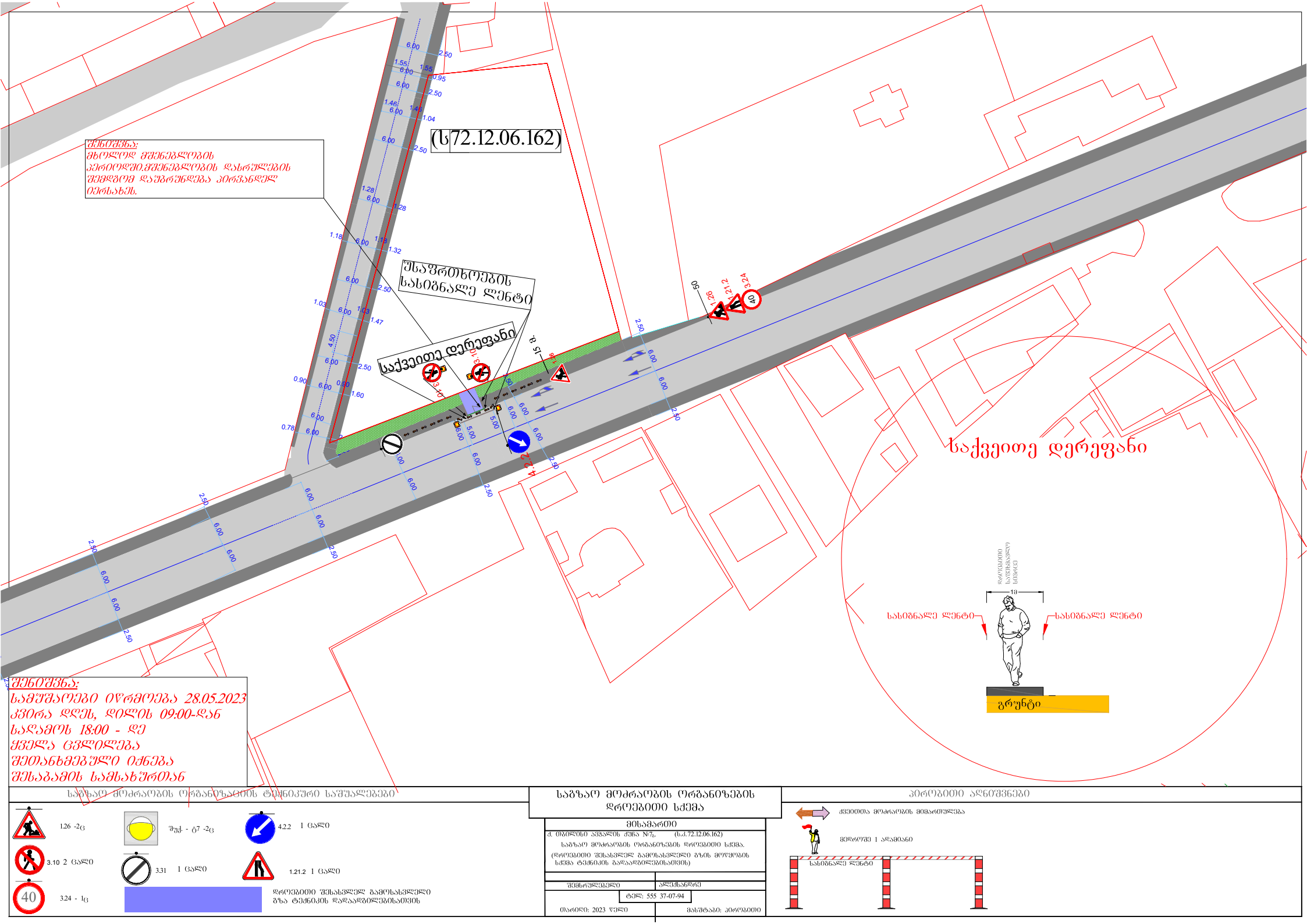

საგზაო მოძრაობის ორგანიზაციის ტექნიკური საშუალებები

1.26 -2ც
შუქ. - ტ7 -2ც
4.2.2 1 ცალი
3.10 2 ცალი
3.31 1 ცალი
1.21.2 1 ცალი
3.24 - 1ც
დროებითი შესასვლელ გამოსასვლელი გზა ტექნიკის დადაადებილებისათვის

საგზაო მოძრაობის ორგანიზების დროებითი სქემა

მისამართი
ქ. თბილისი ავჭალის ქუჩა №7ა. (ს.ქ.72.12.06.162)
საგზაო მოძრაობის ორგანიზების დროებითი სქემა.
(დროებითი შესასვლელ გამოსასვლელი გზის მოწყობის სქემა ტექნიკის გადაადგილებისათვის)

შემსრულებელი | ალექსანდრე
ტელ: 555 37-07-94
თარიღი: 2023 წელი | მასშტაბი: პროპორციული

პირობითი აღნიშვნები

ქვეითთა მოძრაობის მიმართულება
მეღორეში 1 ადამიანი
სასიგნალე ლენტი