სიტუაციური გეგმა

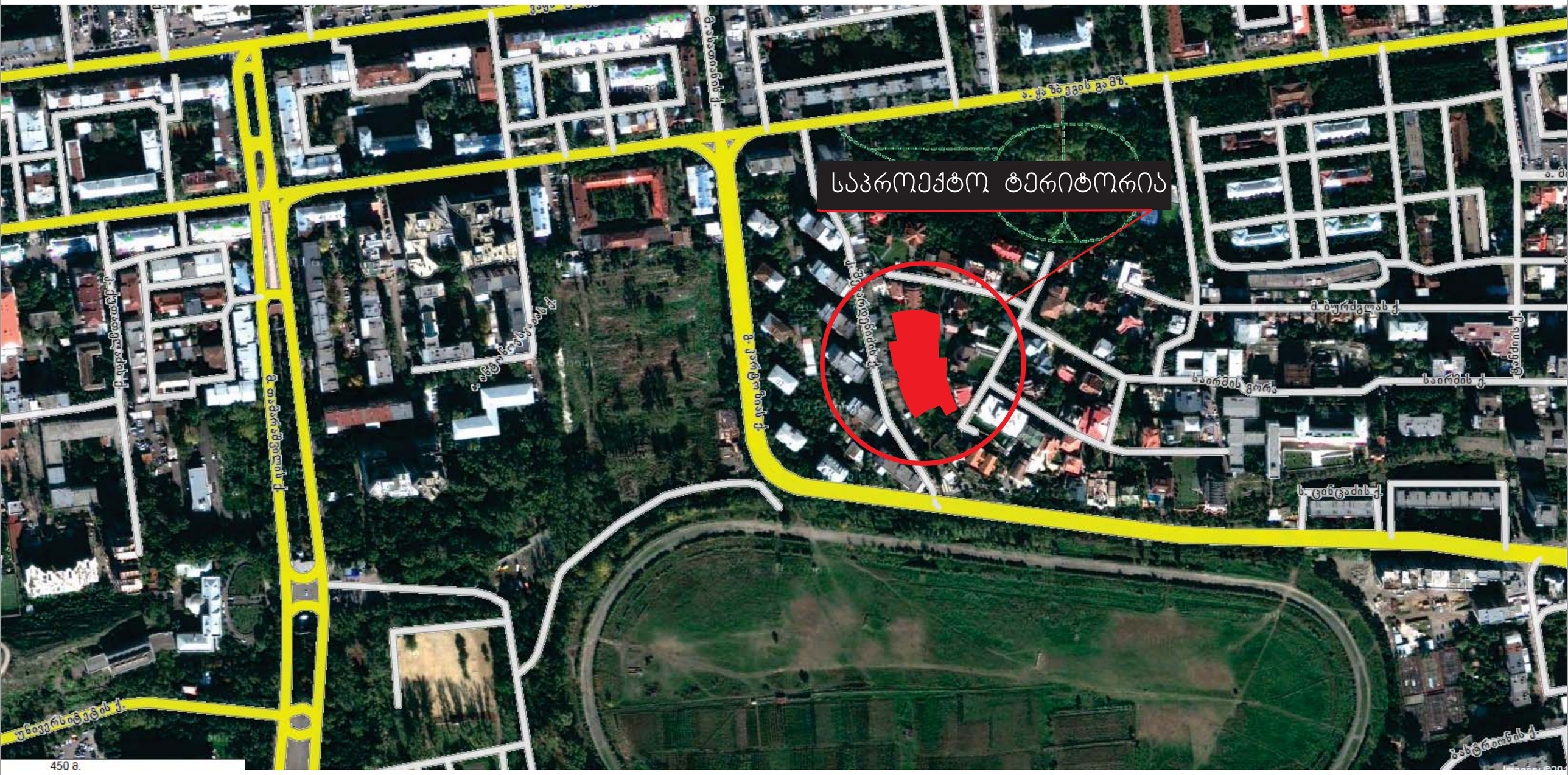

გეგმა-გენგეგმა მ: 1-1000



ტერიტორიის ფოტოები









განშლა შევარდენიძის ქუჩის მხრიდან
მ 1:250

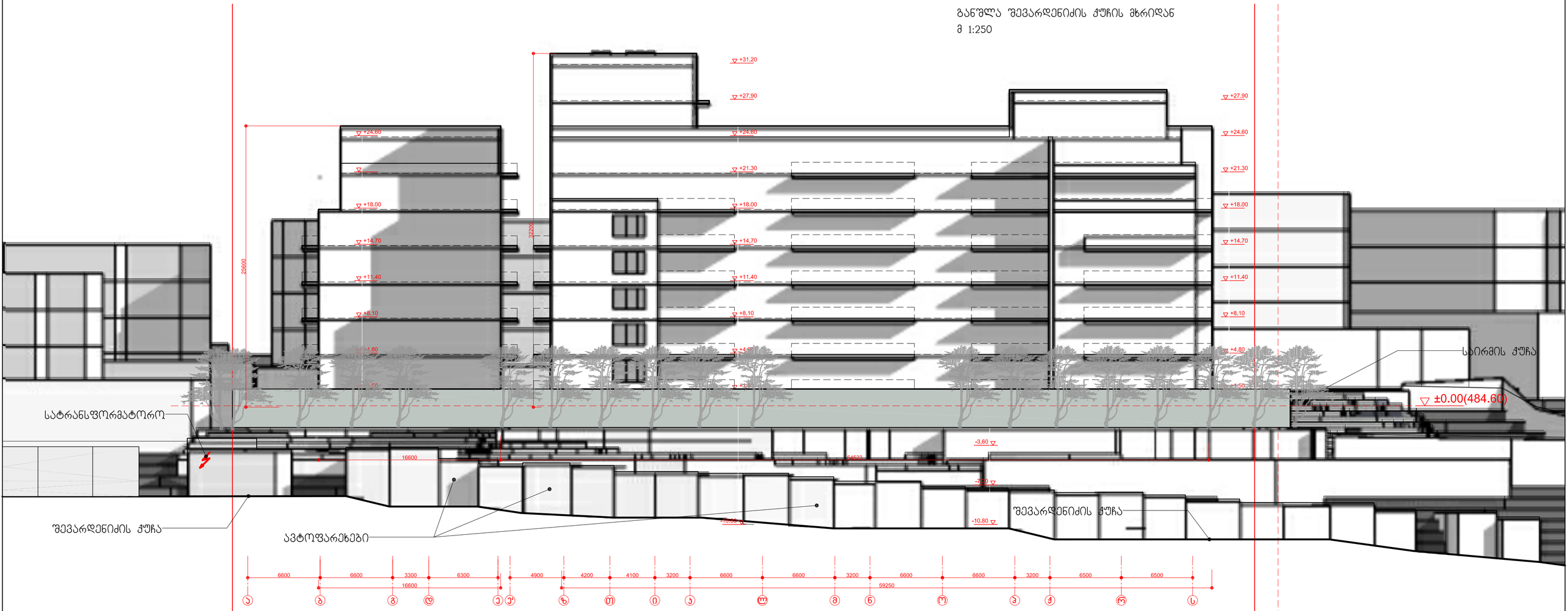


განშლა ცინცაძის ქუჩიდან
მ 1:250
9 სართულიანი შენობები
ავტოფარეხები
შევარდენიძის ქუჩა
▽ +31.20
▽ +27.90
▽ +24.60
▽ +21.30
▽ +18.00
▽ +14.70
▽ +11.40
▽ +8.10
▽ +4.80
▽ +1.50
▽ ±0.00(484.60)
32200
28900
6800
2000
6300
3600
6300
4900
3300
4900
7200
1
2
3
4
5
6
7
8
9
10

პირველი სართულის გეგმა გენგეგმა
მ 1:250

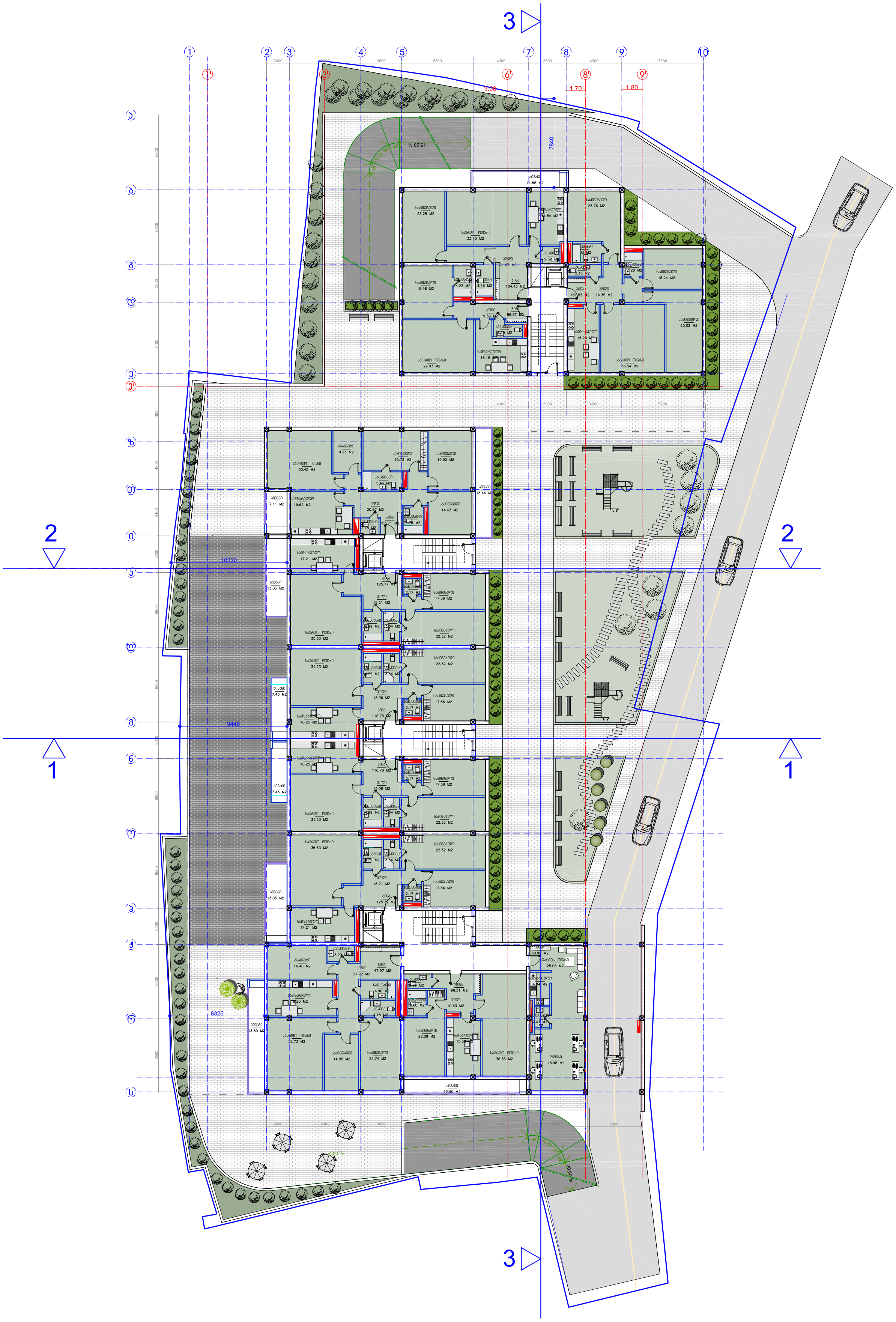

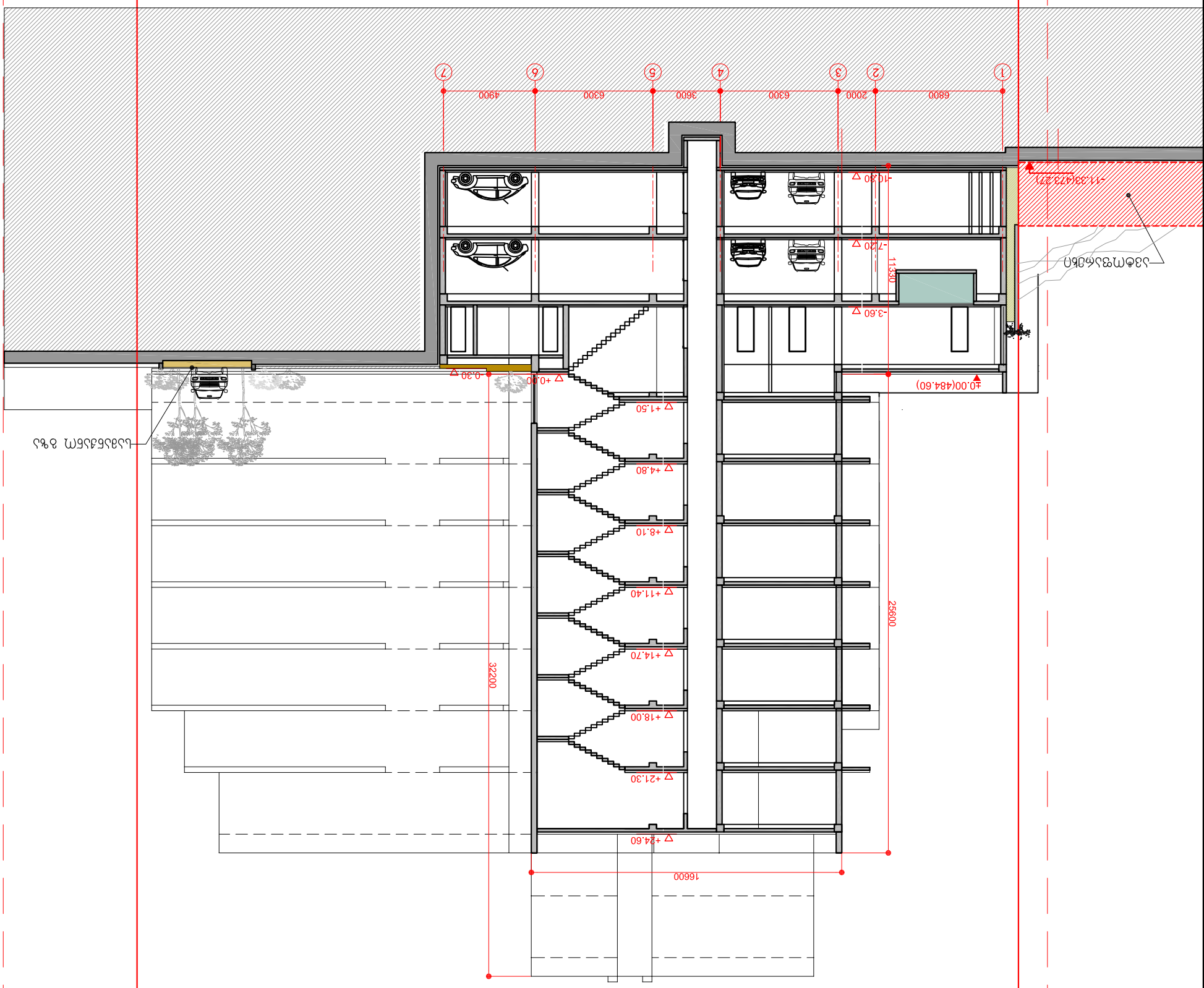

Разрез 1-1 в 1:250

ჭრილი 2-2 მ 1:250

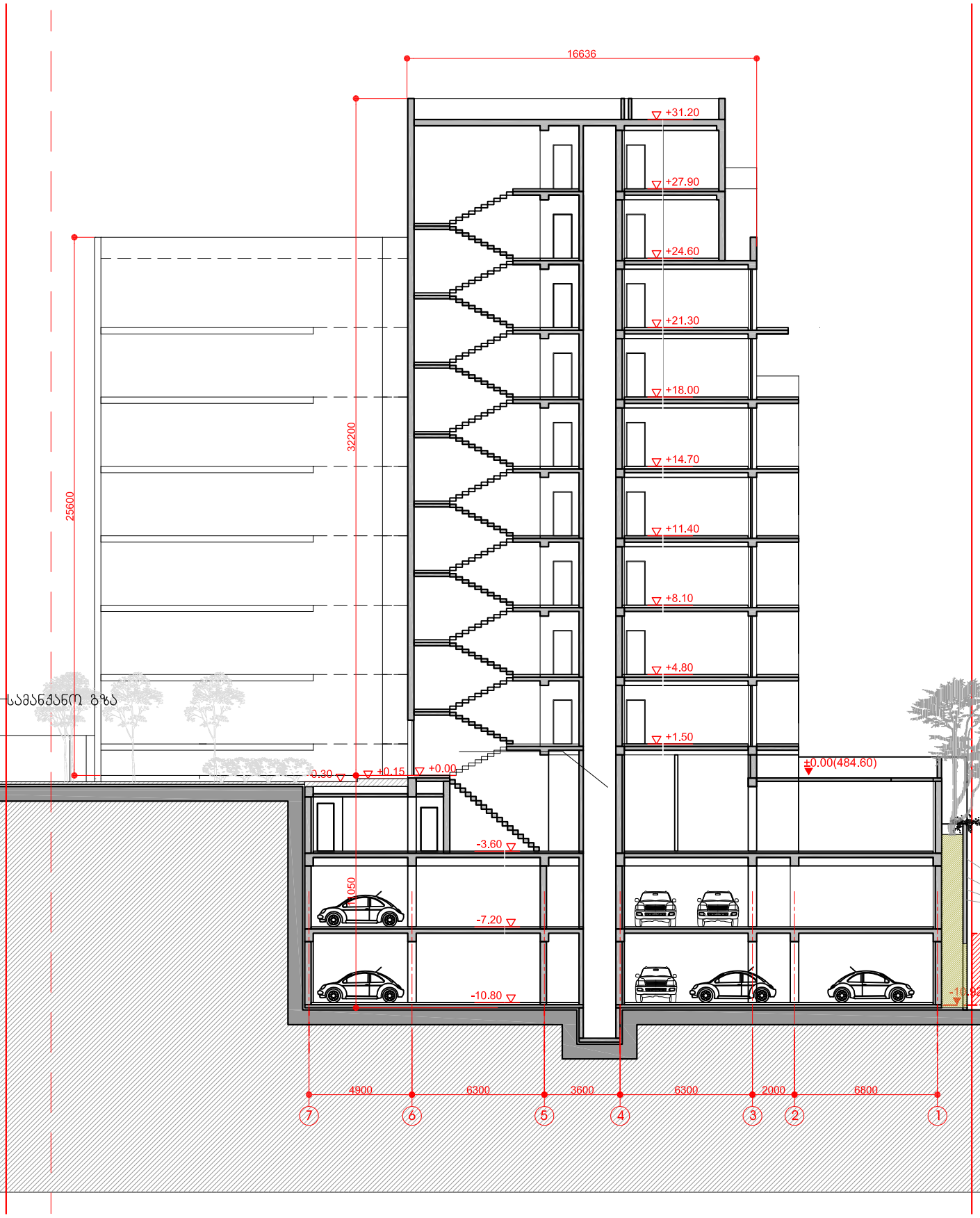

ჭრილი 3-3 მ 1:250

