წერილის ნომერი: **01232062014**
თარიღი: **25/07/2023**

ქალაქ თბილისის მუნიციპალიტეტის მერიის გარემოს დაცვის საქალაქო სამსახურმა, კომპეტენციის ფარგლებში, განიხილა მიმდინარე წლის 25 ივლისის №012320614-67 განცხადება, რომელიც ეხება ქალაქ თბილისში, სოფელ დიღომში, ფატმანის ქუჩაზე არსებულ მიწის ნაკვეთზე (ს/კ: 01.72.14.300.001; **არსებული ფუნქციური ზონირება:** საცხოვრებელი ზონა 5 (სზ-5); **საპროექტო ფუნქციური ზონირება:** საცხოვრებელი ზონა 5 (სზ-5) და სატრანსპორტო ზონა 1 (ტზ-1)) მრავალბინიანი საცხოვრებელი სახლების განაშენიანების რეგულირების გეგმის ცვლილების დამტკიცების საკითხს.

გაცნობებთ, რომ განმცხადებლის მიერ წარმოდგენილ მწვანე ნარგავების ხარისხობრივი შეფასების შესახებ გაცემულ საექსპერტო დასკვნაში საპროექტო ტერიტორიაზე აღწერილი **3 ძირი** (ს/კ: 01.72.14.300.001- №1, №26-27) მწვანე ნარგავი განეკუთვნება ხილ-კენკროვანთა სახეობას. ,,ქალაქ თბილისის საზღვრებში და მიმდებარე ტერიტორიაზე არსებული მწვანე ნარგავებისა და სახელმწიფო ტყის განსაკუთრებული დაცვის შესახებ" საქართველოს კანონის მე-7 მუხლის მე-5 პუნქტისა და ,,ქ. თბილისის მუნიციპალიტეტის ტერიტორიაზე მწვანე ნარგავების დაცვის, მოვლისა და აღდგენის წესის დამტკიცების შესახებ" ქალაქ თბილისის მუნიციპალიტეტის საკრებულოს 2022 წლის 11 ივნისის №11-58 დადგენილების (შემდგომში - დადგენილება) 29-ე მუხლის მე-5 პუნქტის თანახმად, კერძო საკუთრებაში არსებულ ტერიტორიაზე ხილ-კენკროვანი ნარგავების მოჭრა/გადარგვა არ საჭიროებს უფლებამოსილი ორგანოს ნებართვას, გარდა იმ შემთხვევისა, როდესაც დაინტერესებული პირი გეგმავს 15 და ძეტი, 12 სმ-ზე ძეტი დიამეტრის ჯახსაღი ხილ-კენკროვანი ნარგავის მოჭრას. გამომდინარე იქიდან, რომ ზემოაღნიშნული მწვანე ნარგავები განეკუთვნება ხილ-კენკროვანთა სახეობას და 12 სმ-ზე მეტი დიამეტრის მქონე მათგანის რაოდენობა არ აღემატება 15 ერთეულს, მათი მოჭრა/გადარგვა არ საჭიროებს უფლებამოსილი ორგანოს ნებართვას.

ამასთან, საპროექტო ტერიტორიაზე არსებული, პროექტის განხორციელებისათვის ხელისშემშლელი მწვანე ნარგავების გადარგვის საკითხთან დაკავშირებით გაცნობებთ, გამომდინარე იქიდან, რომ წარმოდგენილ მწვანე ნარგავების ხარისხობრივი შეფასების შესახებ გაცემულ საექსპერტო დასკვნაში აღწერილი **3 ძირი** მწვანე ნარგავის დიამეტრი არ აღემატება 25 სანტიმეტრს და ექსპერტის მიერ დადასტურებულია მათი გადარგვის შესაძლებლობა, დადგენილების მე-3 მუხლის მე-3 პუნქტისა და მე-4 მუხლის საფუძველზე, სამსახური თანახმაა გადაირგოს ზემოაღნიშნული **3 ძირი** (ს/კ: 01.72.14.300.001- №2, №25, №29) მწვანე ნარგავი, უფლებამოსილი ორგანოს მიერ გაცემული ნებართვის საფუძველზე, მასთან შეთანხმებული აგროტექნიკური ნორმების დაცვით მშენებლობის საბოლოო ნებართვის გაცემის შემდგომ.

აქვე გაცნობებთ, რომ წარმოდგენილი გამწვანების (დენდროლოგიური) პროექტის ფარგლებში გასამწვანებლად შემოთავაზებული მწვანე ნარაგავების რაოდენობა (**არსებული/გადასარგავი:** 1 ძირი ვარდი, 2 ძირი კაკალი და **საპროექტოდ დასარგავი:** 14 ძირი იტალიური ფიჭვი და 79 ძირი კავკასიური ცაცხვი; **ჯამში - 96 ერთეული**) სრულად ითვისებს საპროექტო ტერიტორიისთვის გათვალისწინებულ კ-3 გამწვანების კოეფიციენტის საანგარიშო ფართობს **(სზ-5/ტზ-1 = 0.3 = 2 196,3 მ^2).**

იმის გათვალისწინებით, რომ გასამწვანებლად შემოთავაზებული მწვანე ნარგავები გამოირჩევა მრავალფეროვნებით, (ხე-მცენარეების სახეობები შერჩეულია ქ. თბილისის მუნიციპალიტეტის მთავრობის 2018 წლის 8 თებერვლის №05.14.147 განკარგულებით დამტკიცებული პრიორიტეტული ხეების სიიდან) და ისინი ქ. თბილისის კლიმატისა და ლანდშაფტის შესაბამისია, სამსახური თანახმაა წარმოდგენილი სახით შეითანხმოს გამწვანების (დენდროლოგიური) პროექტი.

ამასთანავე, იმ შემთხვევაში თუ საპროექტო ტერიტორიაზე ან მის მიმდებარედ ფიქსირდება საზობრივი ნაგებობები, ასევე, თუ საპროექტო წინადადება ითვალისწინებს მათ გაყვანას, **საჭიროა დეტალური პროექტირების ეტაპზე გათვალისწინებული იქნას დადგენილი შეზღუდვის არეალები, რომლის დაცვითაც მოეწყობა შემდგომში გასამწვანებელი სივრცეები და დაირგვება მწვანე ნარგავები.**

ყოველივე ზემოაღნიშნულიდან გამომდინარე, **სამსახური, კომპეტენციის ფარგლებში, თანახმაა საპროექტო ტერიტორიაზე დამტკიცდეს მრავალბინიანი საცხოვრებელი სახლების განაშენიანების რეგულირების გეგმის ცვლილება.**

ამასთანავე, გთხოვთ მხედველობაში არ მიიღოთ გარემოს დაცვის საქალაქო სამსახურის მიმდინარე წლის 25 ივლისის №01232061590 წერილი.



გამოყენებულია კვალიფიციური
ელექტრონული ხელმოწერა/ელექტრონული შტამპი

საპროექტო მრავალბინიანი საცხოვრებელი კომპლექსის გამწვანების პროექტი

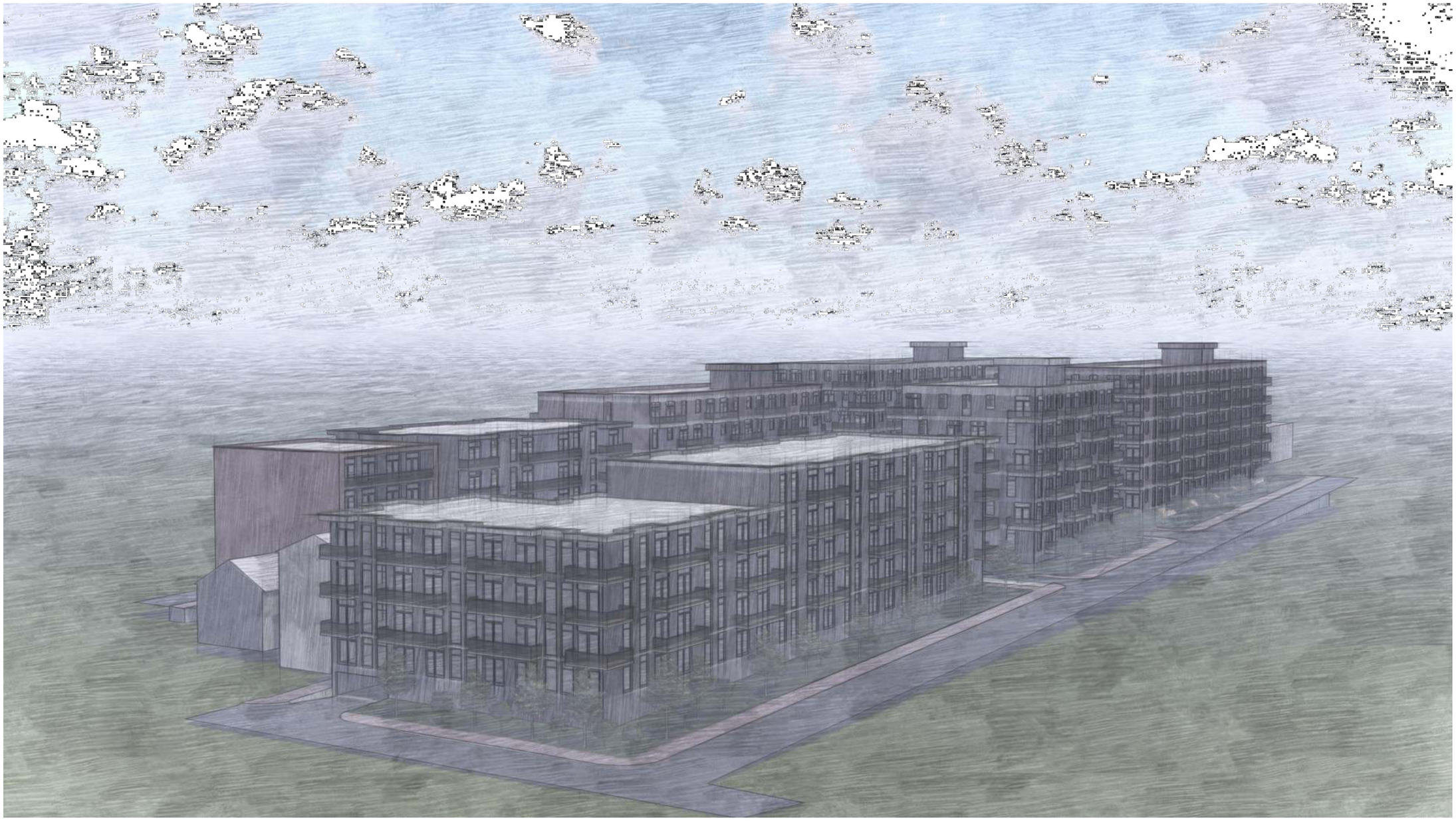

თბილისი 2023 წ.

გენგეგმა მ.1:200

განმარტებითი ბარათი

ქ. თბილისი, სოფელი დიღომი, ქ. ფატმანის/ერედვის, საკადასტრო კოდი: 01.72.14.300.001; 01.72.14.038.010; 01.72.14.056.181; 01.72.14.038.657; 01.72.14.038.118; 01.72.14.300.002
დაგეგმილია მრავალბინიანი საცხოვრებელი კომპლექსის მშენებლობა, აღნიშნულ პროექტში გათვალისწინებულია გამწვანებითი სამუშაოების წარმოება, დაირგვება ბუჩქ-მცენარეები და ხე-ნარგავები რომლებიც ქ.თბილისის ლანდშაფტისა და ურბანისტიკისთვის მკაცრად დადგენილია
მოეწყობა ბალახის საფარი, დაირგვება ბუჩქ-მცენარეები და ხე-ნარგავები ჯერჯერობით:

1. ნაკვეთი №1- 7321მ² ა-ზ =2196.3 მ² ბალახის საფარი 2196.3 მ²;
   გადასარგავი ხე-მცენარე: №2 (ვარდი),№25,№29 (ჯაჯალი ნიგვზის ხე).
   დასარგავი ხე-მცენარე: 14 ძირი იტალიური ფიჭვი/ Pinus pinea 3მ-5.5 მ-მდე, 14 სმ.-დან 5-10 წელი
   79 ძირი ჯვრისებური ცაცხვი/ Tilia begoniifolia 3მ-5.5 მ-მდე, 14 სმ.-დან 5-10 წელი

2. ნაკვეთი №2- 1580 მ² ა-ზ =474.0 მ² ბალახის საფარი 474.0 მ²;
   არსებული ხე-მცენარეები: №1,№2 (ჯაჯალი ნიგვზის ხე) №1(ჯაჯალი ნიგვზის ხე)
   №8 (თელა ჩვეულებრივი)
   დასარგავი ხე-მცენარე: 6 ძირი იტალიური ფიჭვი/ Pinus pinea 3მ-5.5 მ-მდე, 14 სმ.-დან 5-10 წელი
   17 ძირი ჯვრისებური ცაცხვი/ Tilia begoniifolia 3მ-5.5 მ-მდე, 14 სმ.-დან 5-10 წელი

3. ნაკვეთი №3- 3500 მ² ა-ზ =1050.0 მ² ბალახის საფარი 1050.0 მ²;
   დასარგავი ხე-მცენარე: 6 ძირი იტალიური ფიჭვი/ Pinus pinea 3მ-5.5 მ-მდე, 14 სმ.-დან 5-10 წელი
   36 ძირი ჯვრისებური ცაცხვი/ Tilia begoniifolia 3მ-5.5 მ-მდე, 14 სმ.-დან 5-10 წელი

4. ნაკვეთი №4- 600 მ² ა-ზ =180.0 მ² ბალახის საფარი 180.0 მ²;
   დასარგავი ხე-მცენარე: 4 ძირი იტალიური ფიჭვი/ Pinus pinea 3მ-5.5 მ-მდე, 14 სმ.-დან 5-10 წელი
   4 ძირი ჯვრისებური ცაცხვი/ Tilia begoniifolia 3მ-5.5 მ-მდე, 14 სმ.-დან 5-10 წელი

5. ნაკვეთი №5- 1500.0 მ² ა-ზ =450.0 მ² ბალახის საფარი 450.0 მ²;
   დასარგავი ხე-მცენარე: 7 ძირი იტალიური ფიჭვი/ Pinus pinea 3მ-5.5 მ-მდე, 14 სმ.-დან 5-10 წელი
   11 ძირი ჯვრისებური ცაცხვი/ Tilia begoniifolia 3მ-5.5 მ-მდე, 14 სმ.-დან 5-10 წელი

6. ნაკვეთი №6- 2277.0 მ² ა-ზ =683.1 მ² ბალახის საფარი 683.1 მ²;
   არსებული ხე-მცენარეები: №1 (თელა ჩვეულებრივი);
   გადასარგავი ხე-მცენარეები: №2,№3,№4 (თელა ჩვეულებრივი);
   დასარგავი ხე-მცენარე: 11 ძირი იტალიური ფიჭვი/ Pinus pinea 3მ-5.5 მ-მდე, 14 სმ.-დან 5-10 წელი
   17 ძირი ჯვრისებური ცაცხვი/ Tilia begoniifolia 3მ-5.5 მ-მდე, 14 სმ.-დან 5-10 წელი

გამწვანების სამუშაოების დასრულების შემდგომ მის ზედამხედველობასა და მოვლაზე ჯასუხისმგებლობას იღებს დამკვეთი: შ.პ.ს. „პოლოსი დიღომი“ ხოლო შენობის ექსპლუატაციაში მიღების და ამხანაგობის ჩამოყალიბების შემდეგ ნარგავების მოვლა პატრონობა დაეკისრებათ ამხანაგობის წევრებს აღნიშნული საკითხი გათვალისწინებულია ხელშეკრულების პირობებში. ნარგავებზე ჯასუხისმგებლობის ვადა ვრცელდება არანაკლებ 3 (სამ) წლის განმავლობაში.

ზემოთხსენებული ხე-ნარგავები და ბუჩქ-მცენარეები არ მიეკუთვნებიან წყალუხვ ხეებსა და მცენარეებს და თბილისის ტემპერატურისთვის მიზანშეწონილია მათი გამოყენება, ასევე არ საჭიროებენ მფრქვევანებისა და სარწყავი სისტემების დამონტაჟებას და მათი მოვლა შესაძლებელია პერიოდული წყლის მიწოდებით (მოწყვით).

სამუშაოების დასახელება	დღეების რაოდენობა																												
	1	2	3	4	5	6	7	8	9	10	11	12	13	14	15	1	2	3	4	5	6	7	8	9	10	11	12	13	14	15
გრუნტის დამუშავება																														
ბუჩქოვანი მცენარეების დარგვა																														
ხენარგავების დარგვა																														
ბალახის საფარის დარგვა																														
ტერიტორიის დასუფთავება																														

გამწვანების პროექტის ავტორი: მიხეილ ჯინჯარაძე

ხელშეკრულება №

პირობითი აღნიშვნები

- ღერძის ხაზი
- საკადასტრო საზღვარი
- ბრილის ხაზი
- ბლოკის კედელი
- გაალუმინებული პატრონის კედელი-ცისტერნა
- გამტარუნარიანობის ზღვრული
- მისაყვანი სვლა გზა
- გასასვლელამდე მისაყვანი მანძილი
- სბ-2 — დაკანტულობის ჯგუფი (კვლევებით)
- დ.დ. 2 — დაკანტულობის დაბეჭდილება
- ბ. №6 | 42.2 — საძირკვლის ზედაპირი
- 38.2 | 4.0 — საზაფხულო ზედაპირი
- ზედაპირი შეღა კონტურის
- ბინის №
- ღობეები ფილაქანი
- კედლის ცისტერნით ტიპობრივი (ქონსაანიანი)
- კედლის ცისტერნით ტიპობრივი (ორსაანიანი)
- საცხოვრებელი დაკანტულობა
- საღარბაზის
- ბრუნტი
- მწვანე საფარი
- ცხაურა ტიპის მოპირკეთება (გამყოლი)
- სტრუქტურული ჯელაბირის ნიშნული
- ჩრდილოეთის აღნიშნა

	სიმაღლის სახელობება
	სახანძრო მილსადენი
	სახანძრო განყოფილებასთან ავშირის სისტემა
	სახანძრო ხმოვანი გაფრთხილების სისტემა
	ხელის ცისტერნა
	სახანძრო ავტომობილის მისადგომი ადგილი - პირსანი
	ავტომობილის მისადგომი ადგილი
	ავტომობილის სავალი ნაწილი
	ტექნიკური

დამკვეთი:	
პროექტის სახელწოდება:	მრავალბინიანი საცხოვრებელი სახლი
მისამართი:	

მასშტაბი	თარიღი	ნახაზის დასახელება
1:100		

სტადიასტადია	შეცდომები	შეცდომები
არქ. ნაწილი		

გენგეგმა მ.1:200

№	ტექნიკური მაჩვენებლები		
1	საპროექტო ტერიტორიის ფართობი	16 778,00	კვ.მ.
2	მიწის ნაკვეთების რაოდენობა	14,00	ერთეული
3	მიწის ნაკვეთის მინიმალური ფართობი	600,00	კვ.მ.
4	მიწის ნაკვეთის მაქსიმალური ფართობი	7321.00	კვ.მ.
5	საპროექტო შენობის განაშენიანების საერთო ფართობი (კ-1)	8 000,00	კვ.მ.
6	განაშენიანების საერთო ფართობი დაახლოებით (კ-1, ბრუტო მაჩვენებელი)	8390,00 (0,5)	კვ.მ.
7	საპროექტო შენობის ინტენსივობა (კ-2)	35970,60 (2,1)	კვ.მ.
8	განაშენიანების საერთო ინტენსივობა დაახლოებით (კ-2, ბრუტო მაჩვენებელი)	35970,60 (2,1)	კვ.მ.
9	განაშენიანების საერთო კოეფიციენტი დაახლოებით (კ-3, ბრუტო მაჩვენებელი)	5033.40 (0,3)	კვ.მ.
10	შენობების რაოდენობა	8.00	ერთეული
11	სართულების მინიმალური და მაქსიმალური რაოდენობა	მინ. 4 მაქს. 6	ერთეული
12	ჯამური საცხოვრებელი ფართობი დაახლოებით (კ-2 მიწის ზემოთ)	29 000,00	კვ.მ.
13	საცხოვრებელი ბინების რაოდენობა დაახლოებით	400.00	ერთეული
14	სავაჭრო/კომერციული ფართობი დაახლოებით (კ-2 მიწის ზემოთ)	540,00	კვ.მ.
15	გამწვანებული და დია სივრცეების ფართი ჯამში დაახლოებით	5033.40	კვ.მ.
16	საერანსპორტო ინფრასტრუქტურისთვის (გზა, ქუჩა, ავტოსადგომები, განკუთვნილი ტერიტორია დაახლოებით (კვ.მ.))	1 900,00	კვ.მ.
17	ავტოსადგომების რაოდენობა მიწისქვეშა (სავარაუდო)	218	ერთეული
18	ავტოსადგომების რაოდენობა მიწისზედა (სავარაუდო)	15	ერთეული

1



ბალახის საფარი 5033.4 მ²

3



ჯუჯასებრი ცაცხვი / Tilia begonifolia

2



იტალიური ფიჭვი/ Pinus pinea

ხელშეკრულება №

პიროგითი აღნიშვნები

- ღერძის ხაზი
- საკადასტრო საზღვარი
- ბრეწის ხაზი
- ბლოკის კედელი
- გაძლიერებული ბეტონის კედელი-სვეტი
- გამგმა-კონსოლიების ადგილი
- მისაყვანი ხვლა გზა
- გასასვლელამდე მისაყვანი მანძილი
- Ub-2 — დაკავებულობის ჯგუფი (ქვეჯგუფი)
- Ф.Ф. 2 — დაკავებულობის დატვირთვა
- ბ. №6 — საერთო ფარდი
- 38.2 | 4.0 — სახანძრო ფარდი
- ფარდობა შეხა კონტურზე
- ბინის №
- ღობეა შეხაკი
- კედლის ცეცხლმედეგობა (პრონიაკიანი)
- კედლის ცეცხლმედეგობა (ორხაკიანი)
- საცხოვრებელი დაკავებულობა
- საპარკაზრე
- ბრუნტი
- მწვანე საფარი
- ცხაური ტიპის მოკირკეთება (გაგხულით)
- სტრუქტურული ჩეკაპირის ნიშნული
- ჩრდილოეთის აღნიშვნა

	სიმბოლოს აღწერილობა
	სახანძრო მილსადენი
	სახანძრო მანძილომეზასთან ავზირის სისტემა
	სახანძრო ხელსაწყო მანძილის საკომუნიკაციო სისტემა
	ხელის ცეცხლმქარი
	სახანძრო საკომუნიკაციო სახანძრო მილის მანძილომეზასთან მისაერთებელი - მიწისქვეშა
	ავტომის ავტომატური აწყობილობა
	ავტომზე მორეაგირე მანძილელი
	ავტოსატბეი
	სახანძრო მანძილის ხელით აამაღლებელი პოლიციები
	გასასვლელი

დამკვეთი:

პროექტის სახელწოდება:
მრავალბინიანი საცხოვრებელი სახლი

მისამართი:

მასშტაბი	თარიღი	ნახაზის დასახელება
1:100		

სტადიასტადია	ფურცელი	ფურცლები
არქ. ნაწილი		

მიწის ნაკვეთის ტოპოგრაფიული აზომვითი ნახაზი

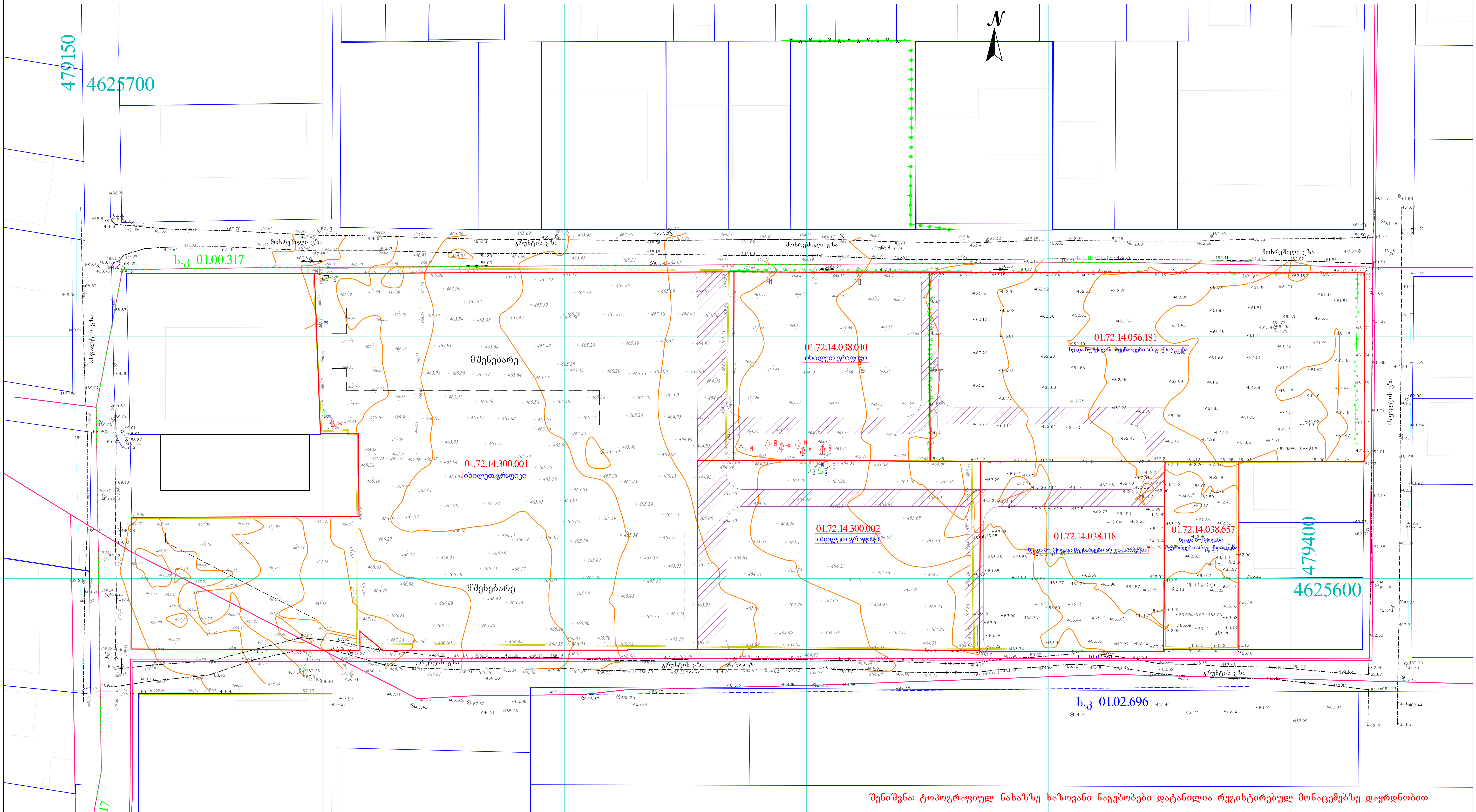

შენიშვნა: ტოპოგრაფიულ ნახაზზე ხაზოვანი ნაგებობები დატანილია რეგისტირებულ მონაცემებზე დაყრდნობით

მოსაჭრელი ხე-მცენარე 27

გადასარგავი ბუჩქი 2

გადასარგავი/შესანარჩუნებელი ხე-მცენარე 1

პირობითი აღნიშვნები	შენიშვნა: მიწის სამუშაოები შეათანხმეთ შესაბამის კომუნიკაციის წარმომადგენლებთან			პროექცია UTM 38N საკოორდინატო სისტემა WGS 84
მიწისქვეშა კომუნიკაციები	ნაკვეთის საზღვარი სამეზობლო საზღვარი	ბუჩქი	ცოცხალი ღობე	ღობე
კანალიზაცია	შენობა არკა	გაზონი	ხეების რიგი	ბორდიური
დენის კაბელი	ფარდული კიბე	სამეთვალყურეო ჭები	ტრანსფორმატორი	ბეტონი
გაზის მილი	ფოთლოვანი ხე	ძეგლი	რადიო ან ტელე ანძა	კედელი
წყლის მილი	წიწვოვანი ხე	შადრევანი	ლამპიონები	საყრდენი კედელი
კავშირგაბმულობა	ხეხილის ხე	ონკანი	ელექტრო ბოძი	ბილიკი
	პალმა	წყარო ან ჭა	რკინიგზა	გზის კონტური
		ბენზინგასამართი სადგური	იზოჰიფსი	ფლატე
		მაღალი ძაბვის გადამცემი	მთავარი იზოჰიფსი	წყლის კონტური

შპს„ორიონი"
ქ. თბილისი, მტკვრის ქუჩა №4
Ltd"orioni"
მობ: +995 557-51-51-15
E-mail: Ltdorioni@mail.ru

დირექტორი	[signature]	მ. ცინცაძე
კომპ. უზრუნველყოფა	[signature]	ზ. ცინცაძე
აზომა	[signature]	მ. ცინცაძე
მისამართი	ქალაქი თბილისი, დიდი დიღომი	
	მაშტაბი 1:500	18/06/2023

აქსონომეტრიული ხედები





ხელშეკრულება №

პიქტოგრამული აღნიშვნები

- ღერძის ხაზი
- საკადასტრო საზღვარი
- მრუდის ხაზი
- გლუვის კედელი
- მაღლივრამპული ბეტონის კედლისსქელი
- მამძიმებელი ფენების ადგილი
- მისაყვანი სწორი გზა
- მისაყვანი მისადგომი მანძილი
- სც-2 — დაკავებულების ჯგუფი (ქვეჯგუფი)
- ფ.ფ. 2 — დაკავებულების დატვირთვა
- ბ. №6 | 42.2 — საანგარიშო ფარდი
- 38.2 | 4.0 — საზავებელი ფარდი
- ფარდობა შორეა კონტურზე
- ბინის №
- ღობეა შიდაში
- კედლის ცეცხლმედეგობა (ერთსაათიანი)
- კედლის ცეცხლმედეგობა (ორსაათიანი)
- საცხოვრებელი დაკავებულება
- საძარაბაზე
- ბრეზენტი
- მწვანე საფარი
- ცხაურა ტიპის მოკირწყვლა (მაგრილი)
- ხანძარსაწინააღმდეგო ნივთების ნიშნული
- ჩრდილოეთის აღნიშვნა

	სიმაღლეზე სანიტარიული
	სახანძრო მილსადენი
	სახანძრო მანქანებისთვის ავტომატის სისტემა
	სანიტარიული ხმოვანი მანქანის საკომუნიკაციო სისტემა
	ხელის ცეცხლმაქრი
	სახანძრო საგანგაშო სამანქანის მიერ მანქანებისთვის მისაკომუნიკაციო - მიწერილობი
	ავტომის უანგარიანი ატვირთვი
	ავტომის მორეკინირე მეშვეობელი
	უანგარიანი
	სახანძრო მანქანის ხელით სამაღლავი პოლიგონი
	გასასვლელი

დამკვეთი:

პროექტის სახელწოდება:
მრავალბინიანი საცხოვრებელი სახლი

მისამართი:

მასშტაბი	თარიღი	ნახაზის დასახელება
1:100		

სტადიასტადია	ფურცელი	ფურცლები
არქ. ნაწილი		

მისამართი: ქ. თბილისი, სოფელი დიღომი, ქ. ფატმანის/ერედვის, საკადასტრო კოდი: 01.72.14.056.128/129; 01.72.14.038.368/521/522/112/915/657/118/117/116/520/972/178

. გამწვანების პროექტის შეთანხმების თარიღი:

. გამწვანების პროექტის დასრულების თარიღი:

25.12.2024

. გამწვანების ხე-მცენარეების მოვლა-პატრონობაზე პასუხისმგებელი პირი:

შ.პ.ს. „ოლოსი დიღომი“ (405463350)

. გამწვანების ხე-მცენარეების მოვლა-პატრონობის ხანგრძლივობა: 3 წელი



არსებული კ3 კოეფიციენტი 0.3

ათვისებული კ3 კოეფიციენტი 0.3
ჯამი - 5033.4 მ^2

ბალახის საფარი - ჯამი - 5033.4 მ^2

დასარგავი ხეები: ჯამი

48 ძირი იტალიური ფიჭვი/ pinus pinea
3მ-5.5 მ-მდე, 14 სმ.-დან 5-10 წელი

164 ძირი ჯავჯასიური ცაცხვი/ Tilia begoniifolia
3მ-5.5 მ-მდე, 14 სმ.-დან 5-10 წელი

ნებართვის გამცემი ორგანო:

ქალაქ თბილისის მუნიციპალიტეტის მერია

გარემოს დაცვის საქალაქო სამსახური

თანხმობის წერილი

მე ამირან ანდღულაძე როგორც შ.პ.ს. „კოლოსი დიღომი“-ს (405463350) დირექტორი ვაცხადებ თანხმობას, ქ. თბილისში სოფელი დიღომი, ქუჩა ფატმანის/ერედვის, ს.კ. 01.72.14.056.128/129; 01.72.14.038.368/521/522/112/915/657/118/117/116/520/972/178; მდებარე მიწის ნაკვეთებზე საპროექტო მრავალბინიანი საცხოვრებელი კომპლექსების გამწვანების პროექტის შესაბამისად ვიყო პასუხისმგებელი პროექტში მითითებული ხე ნარგავების დარგვა მოვლა პატრონობაზე, პროექტში მითითებული ვადების შესაბამისად.

შ.პ.ს. „კოლოსი დიღომი“-ს დირექტორი:
ამირან ანდღულაძე (პ.ნ. 33001076370)

27-09-2022 წ.