ქალაქი თბილისი , გამზირი მიხეილ , N25, (ნაკვ.N53) სქ (01.17.11.008.053)
საკვლევებში არსებული 35840 კვმ არასამოსახლო-საკვლევი
ფართობებიდან მიწის ნაკვეთის და მისი მიმდებარე ტერიტორიის ტოპოგრაფიული

გეგმა

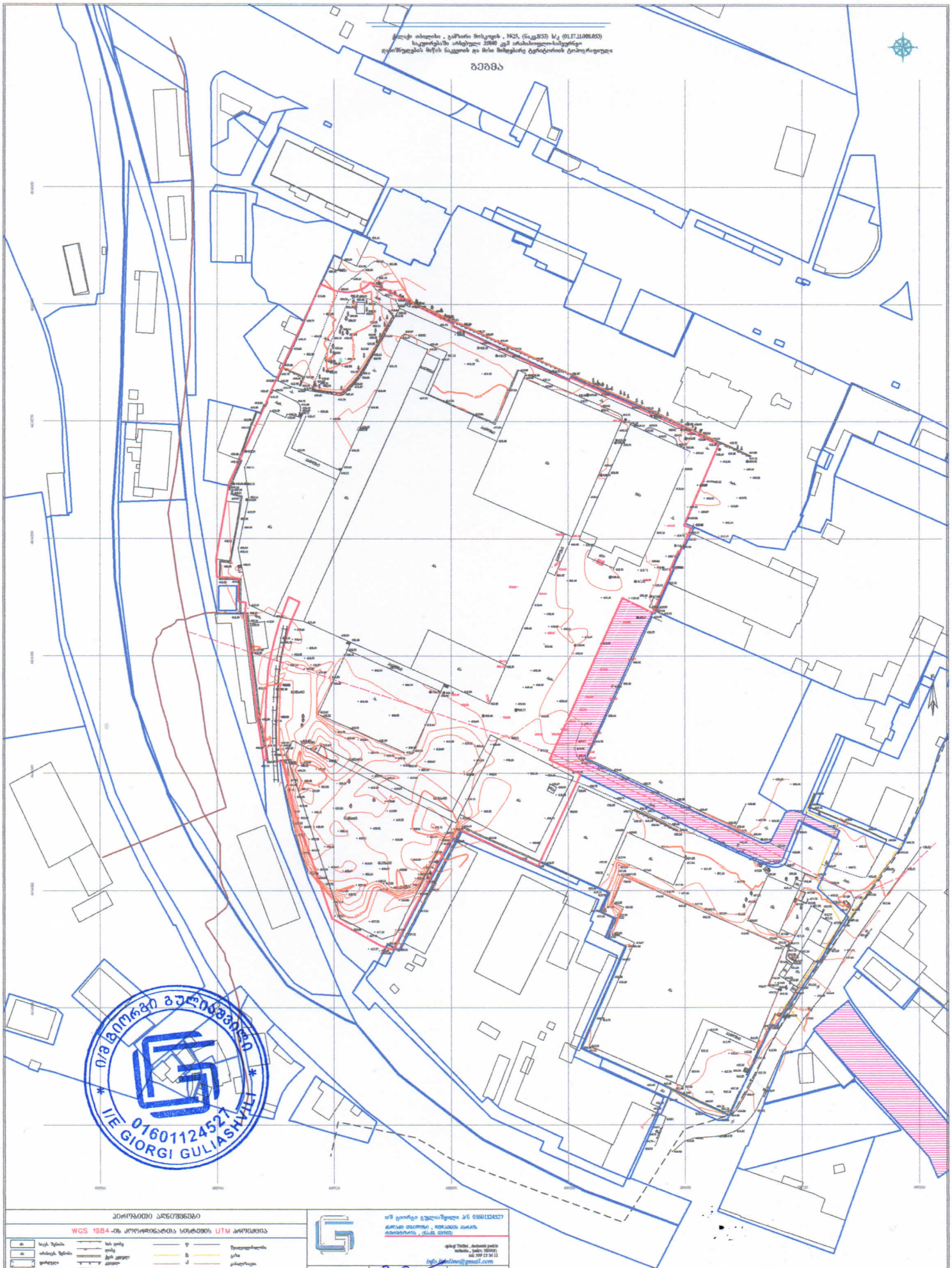

პირობითი აღნიშვნები

WGS 1984 -ის კოორდინატების სისტემის UTM პროექცია

ბ	ხაზ. ზომები	ხის ტიპე	წ	წიაღისეული
ა	არსებ. ზომები	ტიპე	ბ	ტყე
	ფართული	ტიპის კვეთი	ძ	ტანადალეთი
	მწვანე ზონა	ფორტე	სპან	სამთადარე
	საკანალიზაციო ჭა	ჩ.ტანაზი	კბ	კულტიკაბელები
	ელ. ტელეფონი სანი	ელ. ტელეფონი სანი		ელ. ტელეფონი ხაზები

შენიშვნა: 1) ნაკვეთზე დაცანდული სავალი ლულტურის ტერიტორიებზე ნაკვეთის საზღვარი
2) მიწის სამუშაოების შესრულება შეთანხმება კომუნიკაციის წარმომადგენლებთან

ირაკლი გულიაშვილი პ/ნ 01601124527
ქალაქ თბილისი , ისანი-სამგორის რაიონის
ტერიტორია , (წ.კ.ნ. 01901)
ტელ: 599 13 36 11
info.ligeline@gmail.com

შემსრულებელი:		ი. გულიაშვილი
ანგარიში:		ი. გულიაშვილი
შემოწმა:		ი. გულიაშვილი
მასშტაბი: 1:500		9/02/2023 წ.

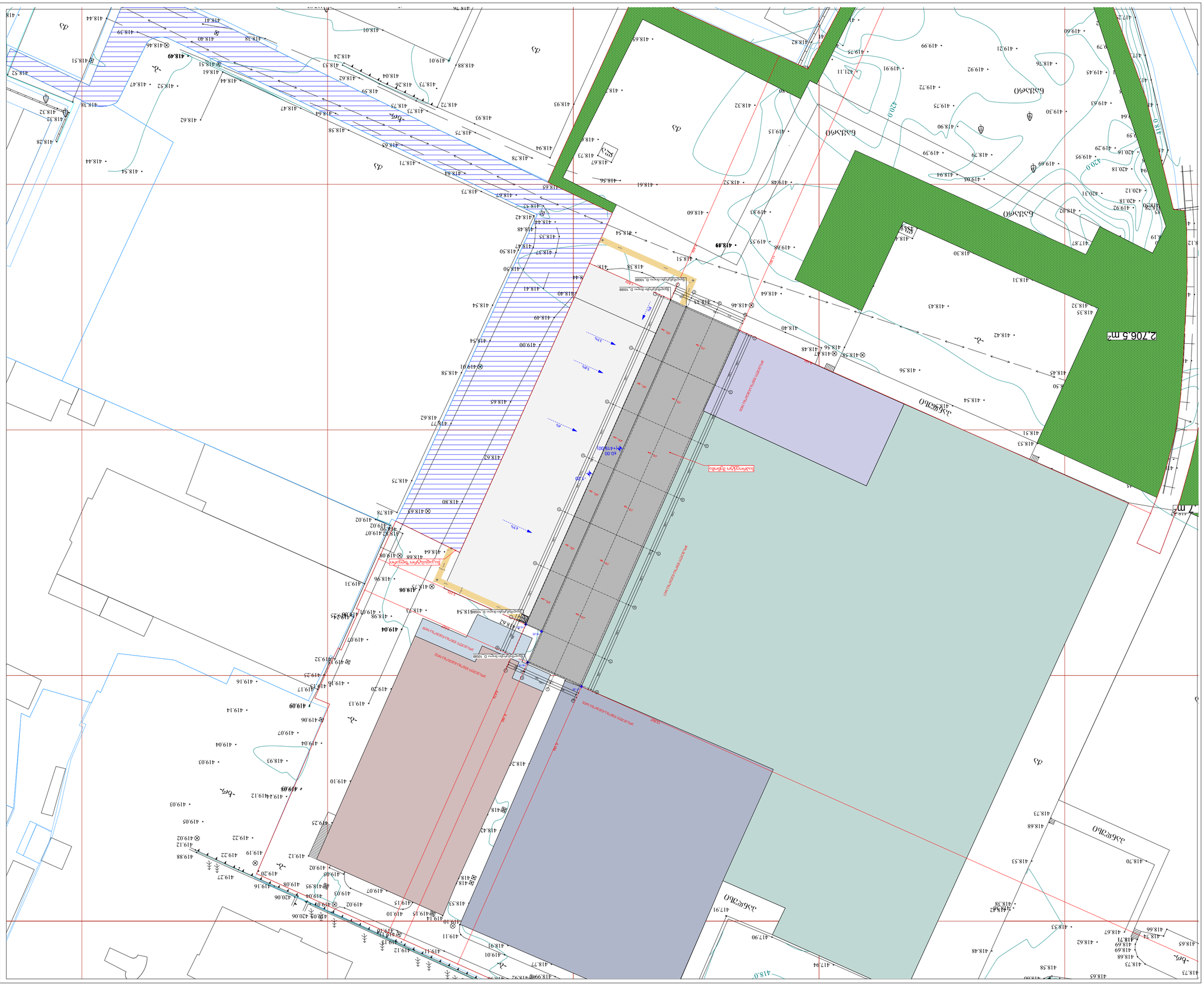
2,706.5 m²
Благоустройство территории
Благоустройство территории
Благоустройство территории

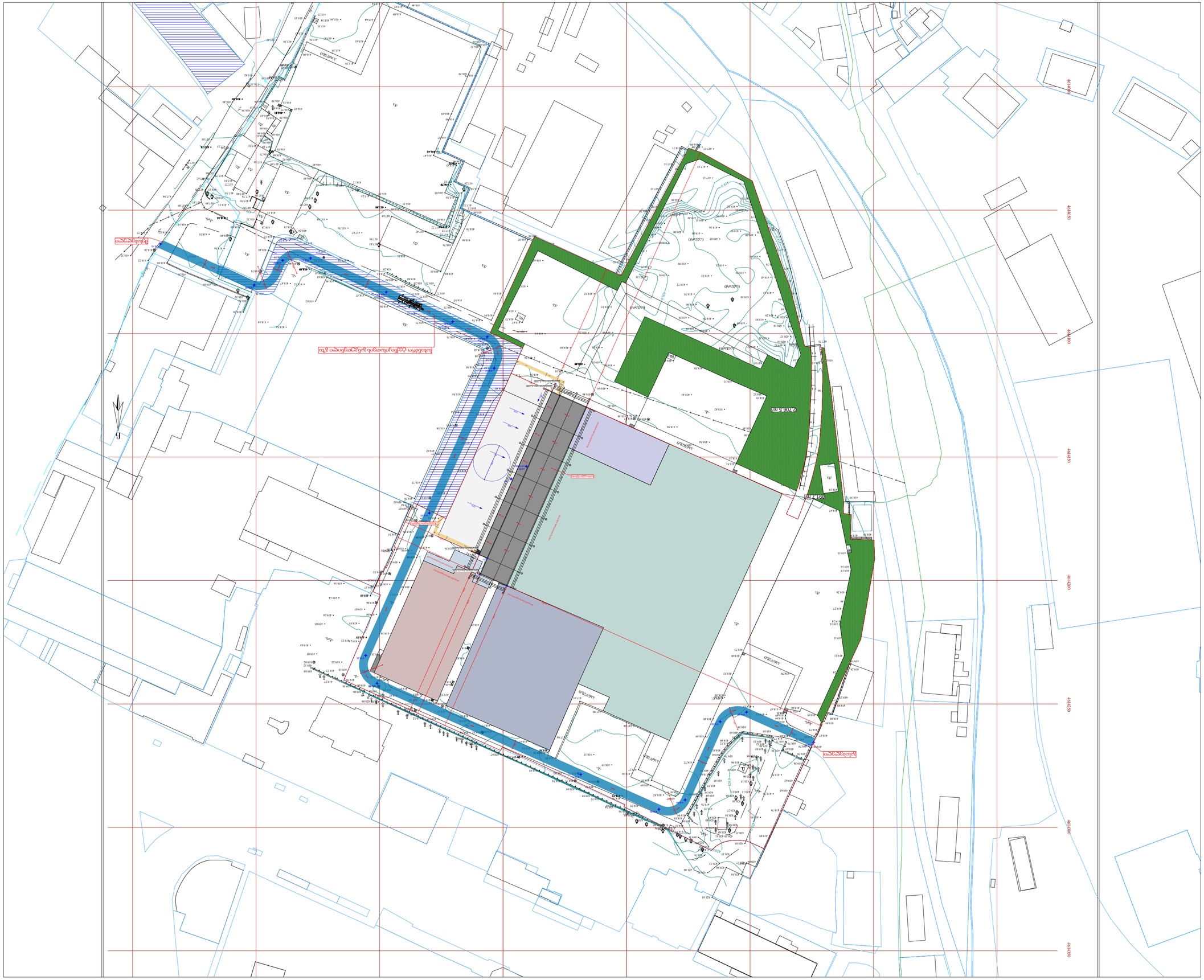
4640400
4641100
4641800
4642500
4643200
4643900
4644600
Ул. Хан Аспарух
Ул. Хан Крум
Ул. Хан Тервел
Ул. Хан Кубрат
Ул. Хан Исперих
Ул. Хан Омуртаг