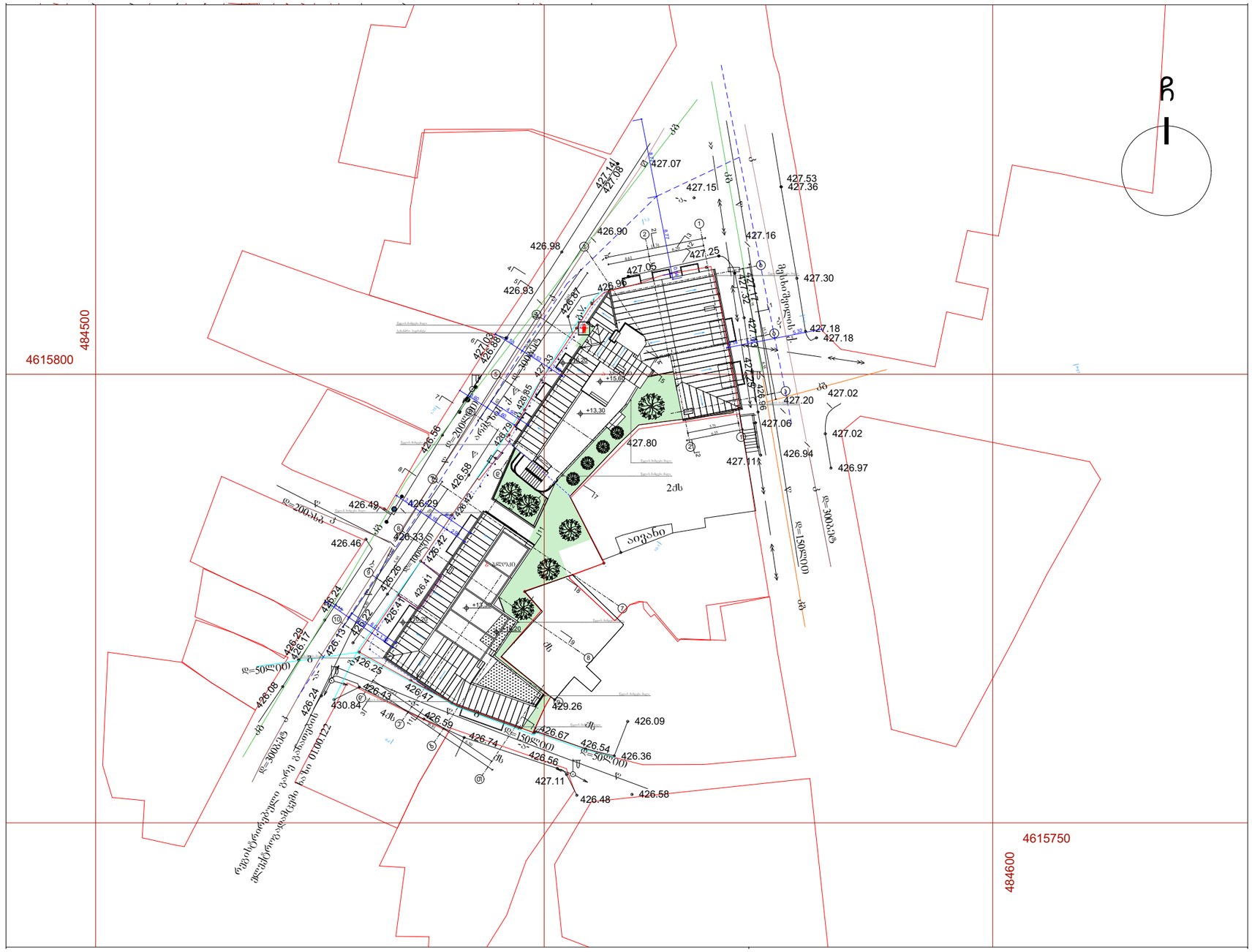

პროექტი: მრავალფუნქციური კომპლექსი	მისამართი: ქ.თბილისი, ლადო მესხიშვილის ქუჩა №20		ნახაზი: გენგეგმა		
საავტორო ჯგუფი: გოთა ჯოჯუა		ფურცელი: **03**	ფორმატი: **A3**	მასშტაბი: 1:500	10/18/2023

ა ბლოკი

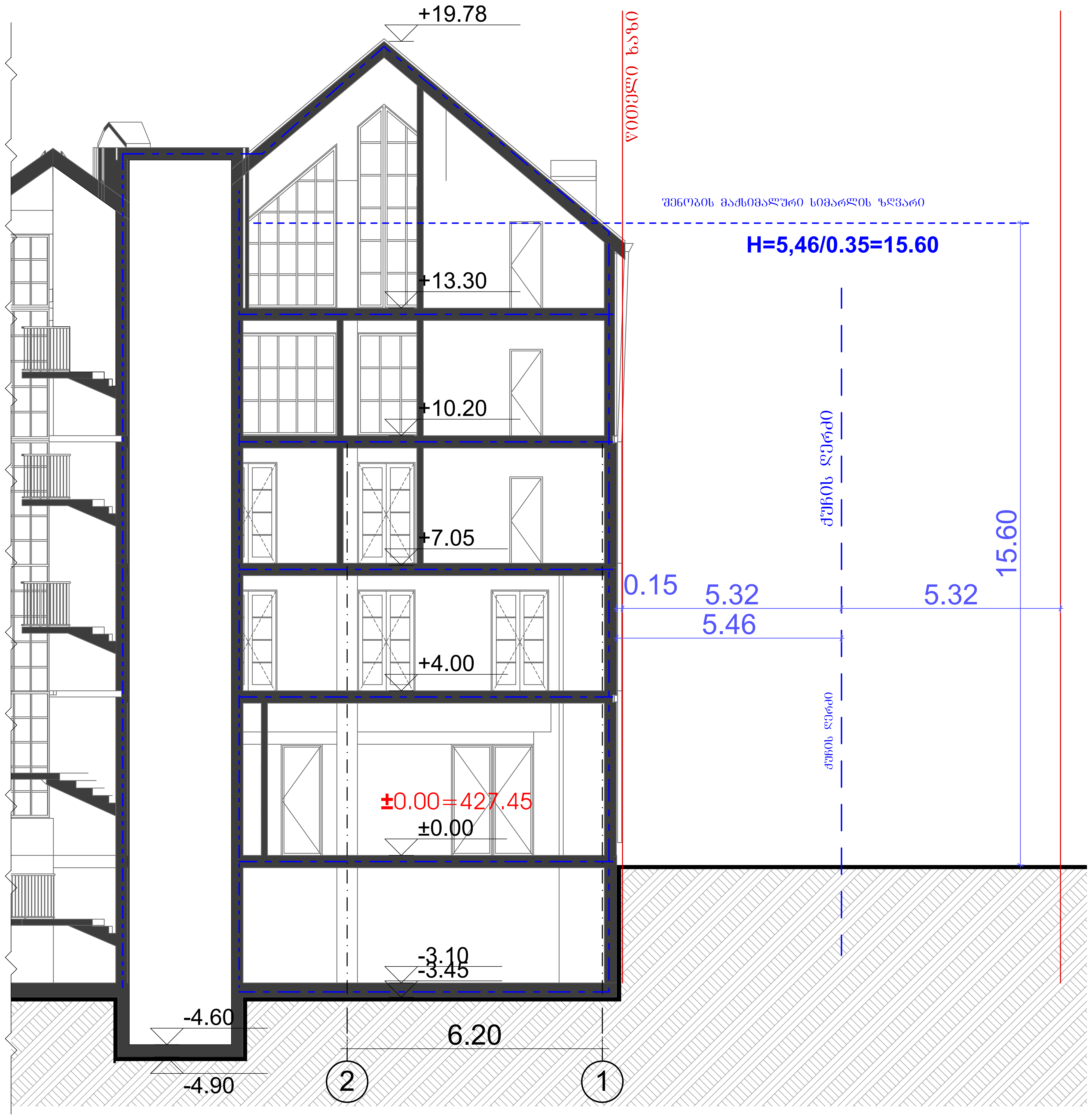

ნახაზზე საპროექტო შენობის ნოლი შეესაბამება
აბსოლუტურ ნიშნულს - 427.45

პროექტი: მრავალფუნქციური კომპლექსი	მისამართი: ქ.თბილისი, ლადო მესხისვილის ქუჩა №20	ნახაზი: ჭრილი 1-1/სიმაღლის სხივი 1		
საავტორო ჯგუფი: შოთა ჯოჯუა	ფურცელი: **11**	ფორმატი: **A2**	მასშტაბი: 1:100	10/18/2023

ა ბლოკი

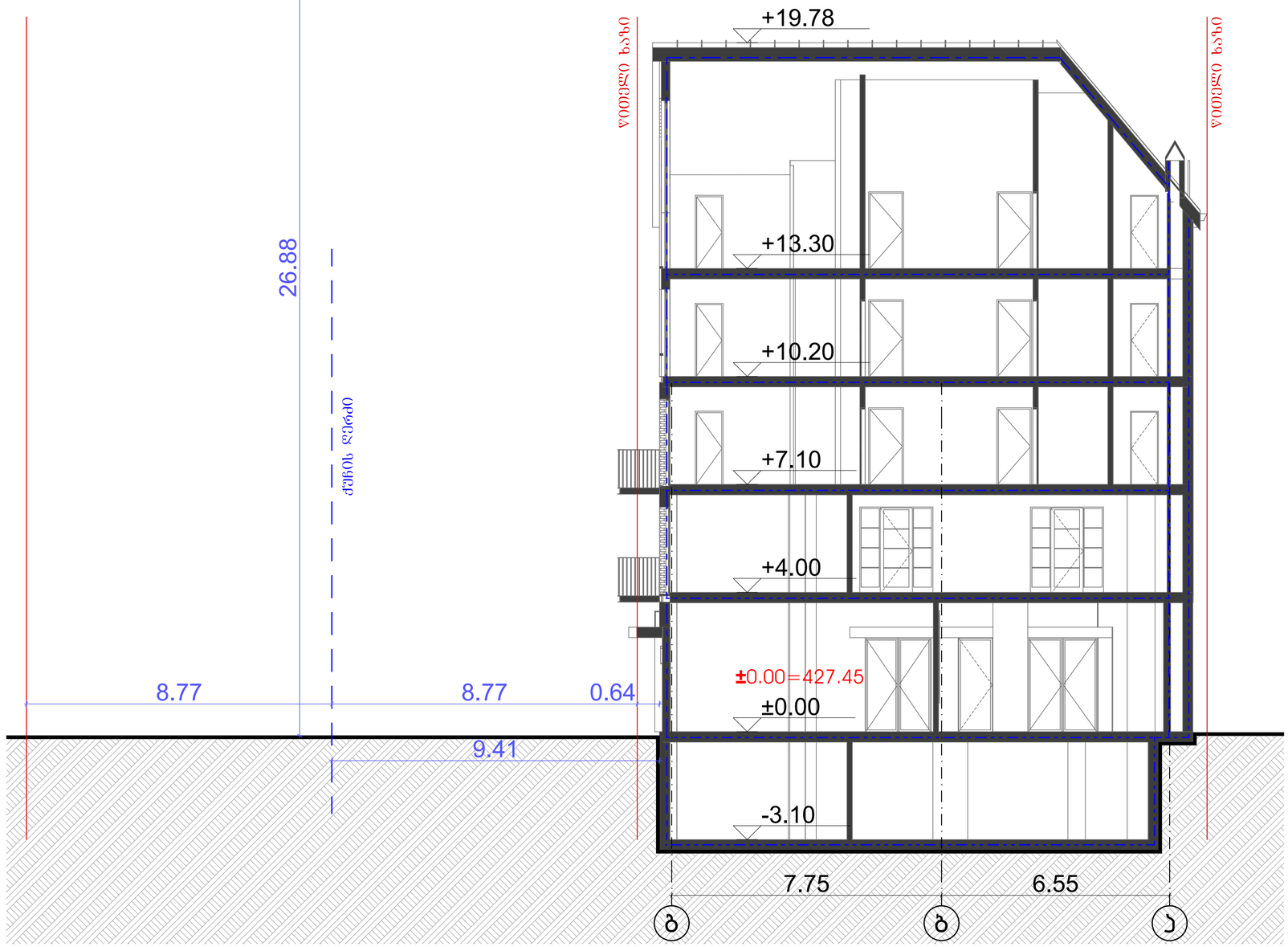

ნახაზზე საპროექტო შენობის ნოლი შეესაბამება
აბსოლუტურ ნიშნულს - 427.45

პრექტი: მრავალფუნქციური კომპლექსი	მისამართი: ქ.თბილისი, ლადო მესხისვილის ქუჩა №20	ნახაზი: ჭრილი 2-2/ სიმაღლის სხივი 2		
საავტორო ჯგუფი: ბოთა ჯოჯუა	ფურცელი: **12**	ფორმატი: **A2**	მასშტაბი: 1:100	10/18/2023

ა ბლოკი

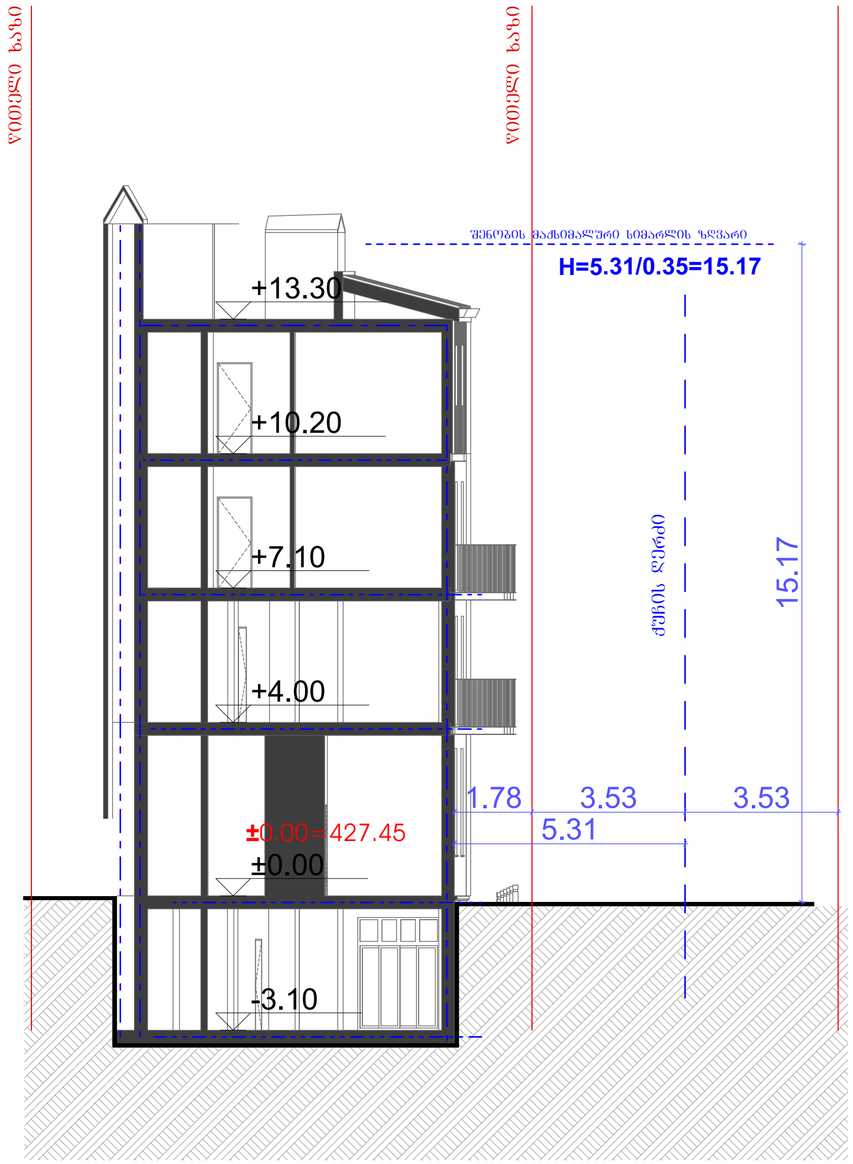

ა ბლოკი

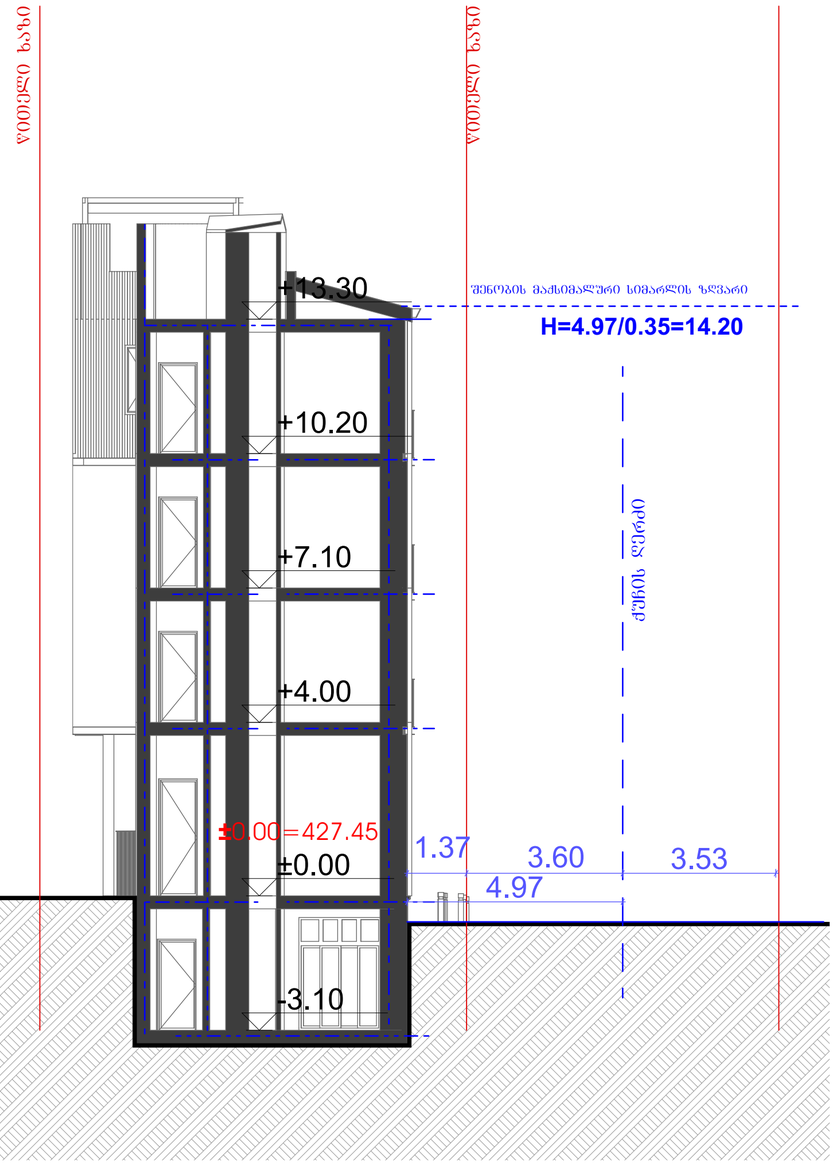

ნახაზზე საპროექტო შენობის ნოლი შეესაბამება
აბსოლუტურ ნიშნულს - 427.45

პროექტი: მრავალფუნქციური კომპლექსი | მისამართი: ქ.თბილისი, ლადო მესხისვილის ქუჩა №20 | ნახაზი: ჭრილი 6-6/ჭრილი 7-7\ სიმაღლის სხივი 3\სხივი 4

საავტორო ჯგუფი: გოთა ჯოჯუა	ფურცელი: **15**	ფორმატი: **A2**	მასშტაბი: 1:100	10/18/2023

ბ ბლოკი

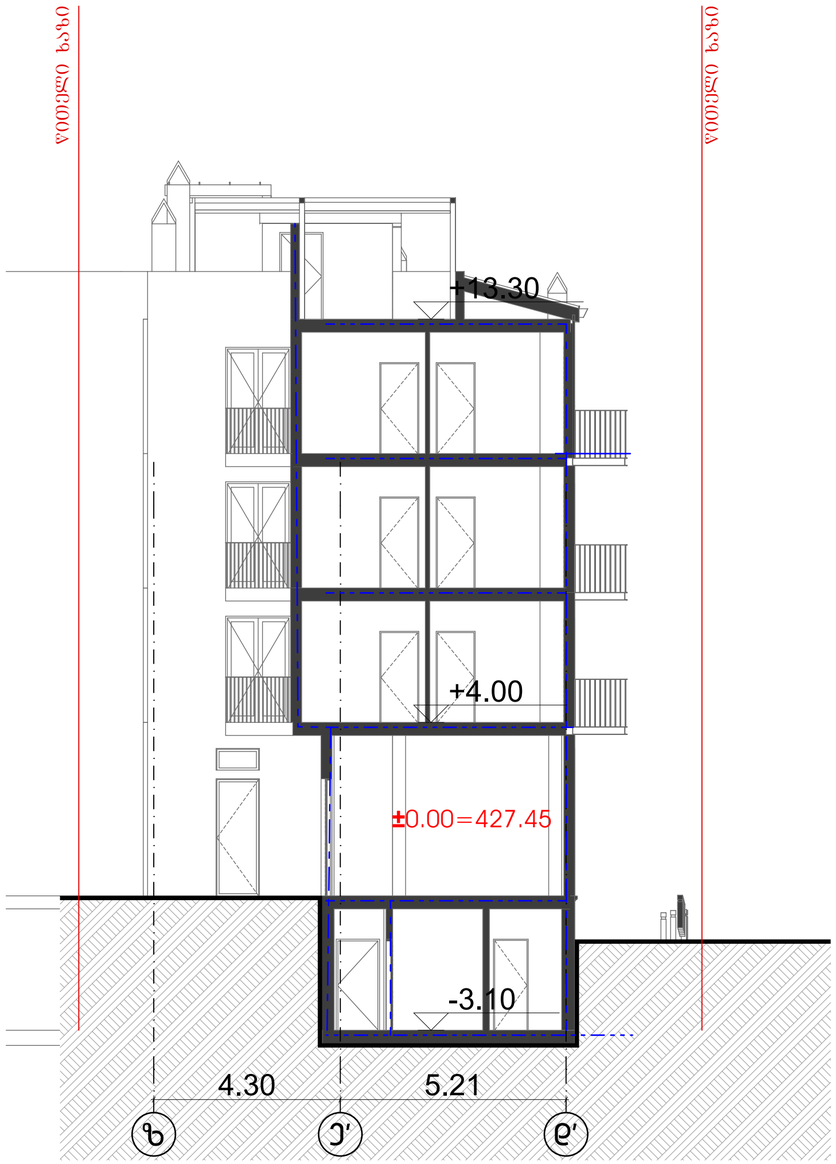

ბ ბლოკი

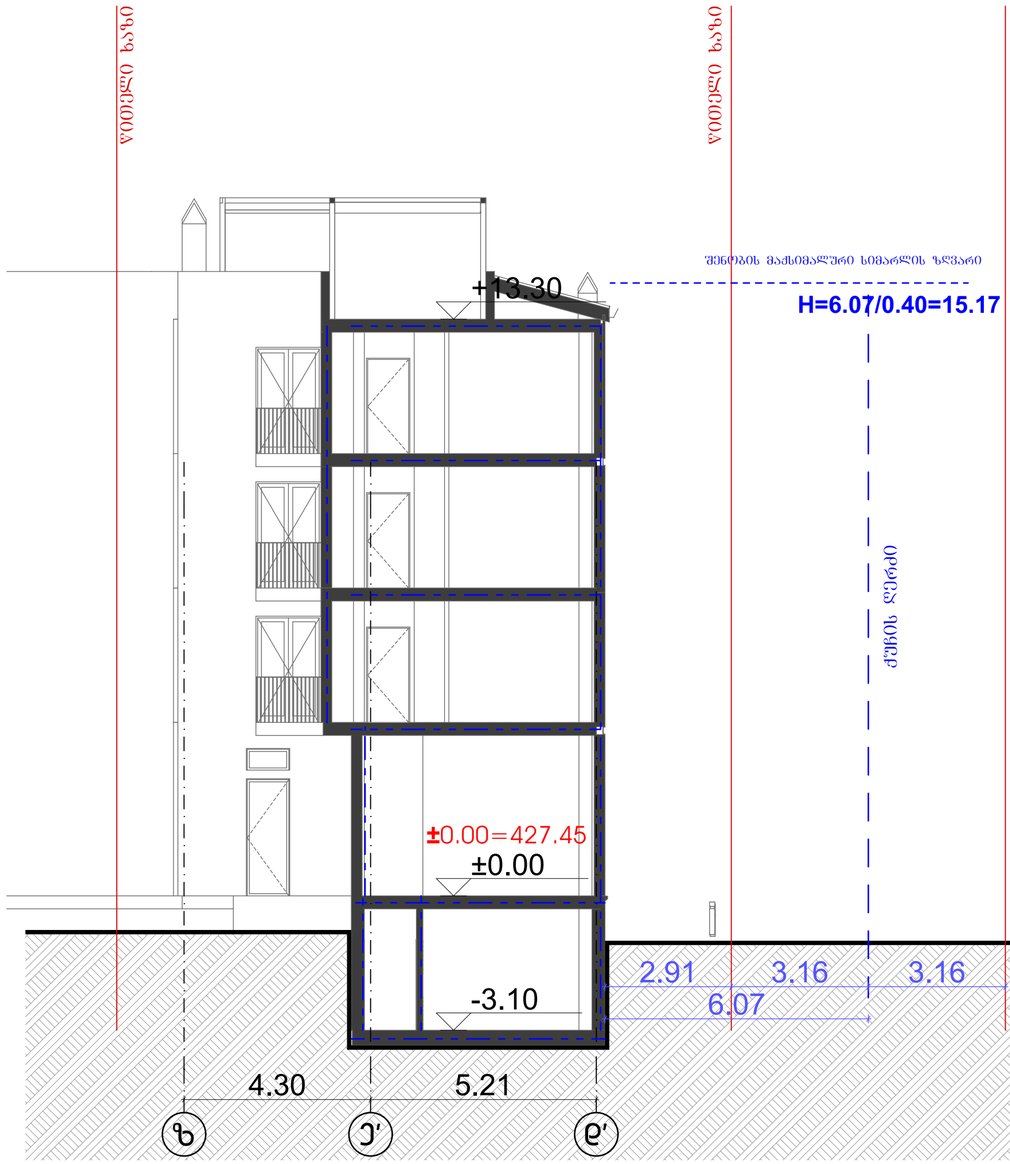

ნახაზზე საპროექტო შენობის ნოლი შეესაბამება
აბსოლუტურ ნიშნულს - 427.45

პრექტი: მრავალფუნქციური კომპლექსი	მისამართი: ქ.თბილისი, ლადო მესხისვილის ქუჩა №20		ნახაზი: ჭრილი 8-8/ ჭრილი 9-9 /სიმაღლისისხივი 5	
საავტორო ჯგუფი: ბოთა ჯოჯუა		ფურცელი: **16**	ფორმატი: **A2**	მასშტაბი: 1:100	10/18/2023

ბ ბლოკი

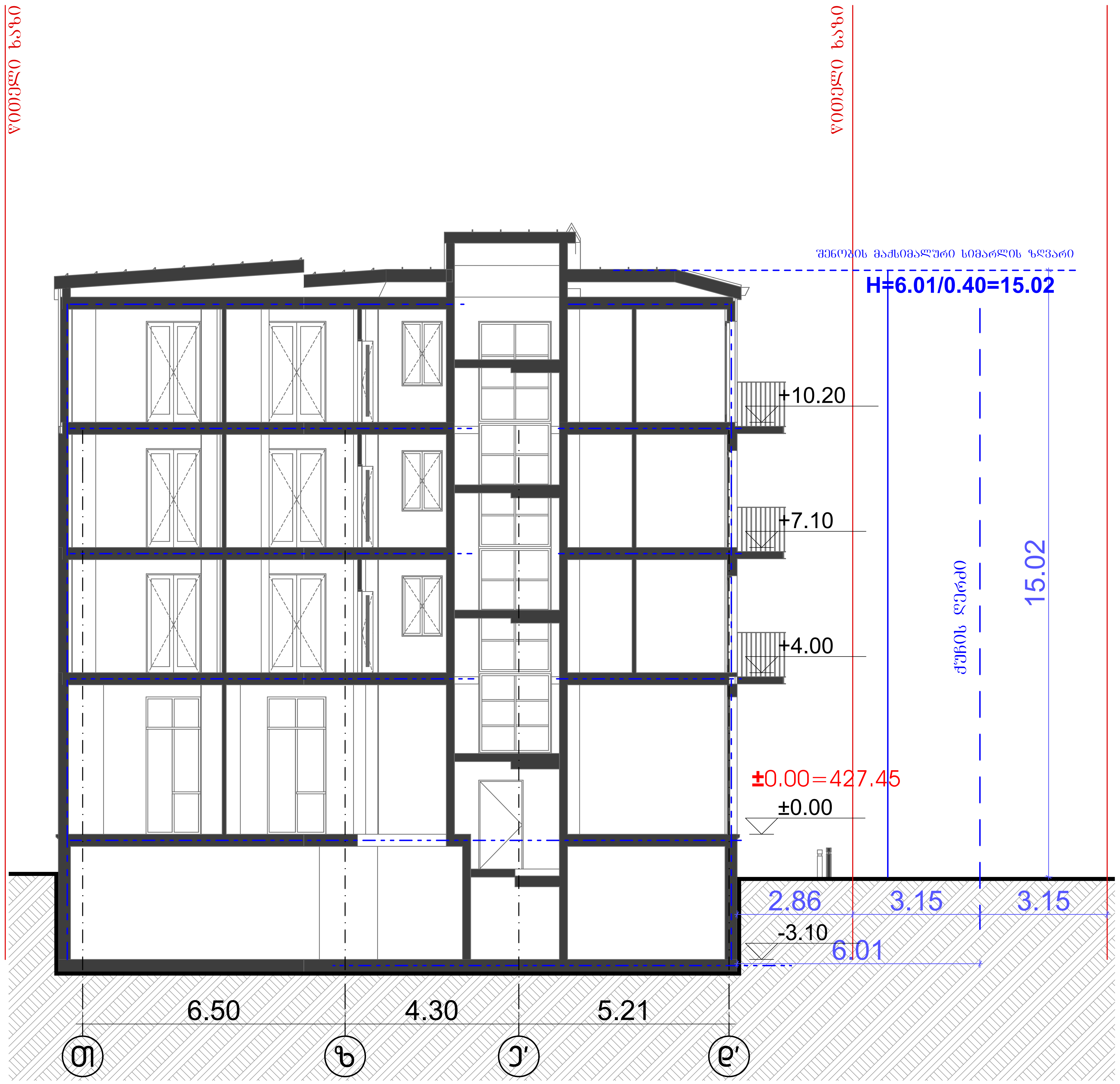

ბ ბლოკი

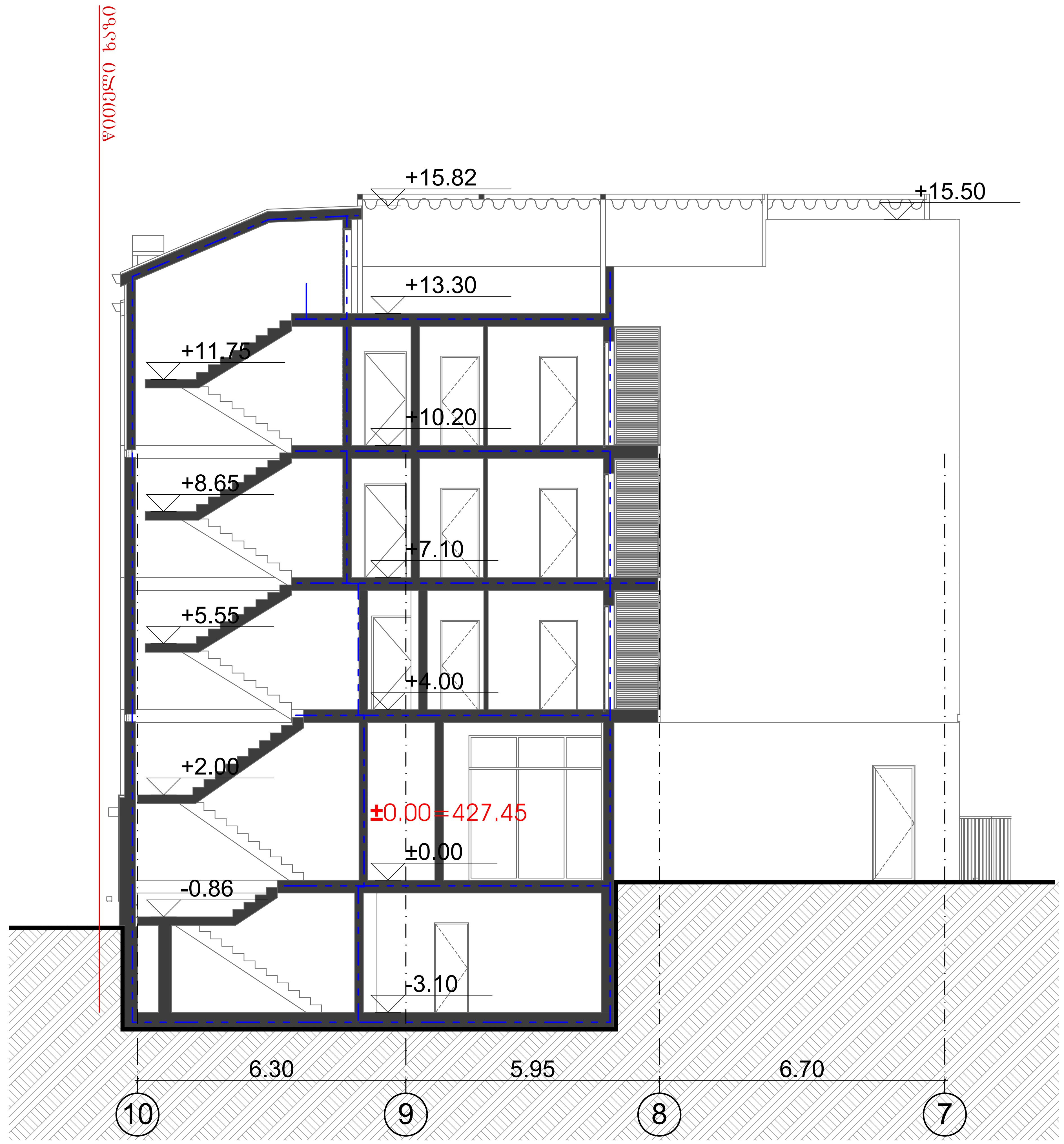

ნახაზზე საპროექტო შენობის ნოლი შეესაბამება
აბსოლუტურ ნიშნულს - 427.45

პროექტი: მრავალფუნქციური კომპლექსი | მისამართი: ქ.თბილისი, ლადო მესხიშვილის ქუჩა №20 | ნახაზი: ჭრილი 10-10 /სიმაღლის სხივი 6 \ჭრილი 11-11

საავტორო ჯგუფი: შოთა ჯოჯუა	ფურცელი: **17**	ფორმატი: **A2**	მასშტაბი: 1:100	10/18/2023