შპს „მშენ-ექსპერტი +“

– ტიპის ინსპექტირების ორგანო

მის: ქ. თბილისი, გუდარეხის შესახვევი №23

ტელ.: (+995) 595-95-25-22

ს/კ 406304896

GAC – IB – 0350

სსტ ისო/იეკ 17020:2012/2013

აკრედიტაციის მოწმობის №:GAC-IB-0350

ინსპექტირების ანგარიშის №: FT-1049/09/23-I1049/1

გაცემის თარიღი: “ 13 ” 09 2023 წელი

ინსპექტირების თარიღი: 01.09.2023÷13.09.2023 წელი

ინსპექტირების ობიექტის იდენტიფიკაცია:

ქ.თბილისი, ალექსანდრე გობრონიძის ქ.№48 (ს/კ 01.11.17.006.958)-ში მრავალბინიანი საცხოვრებელი სახლის პროექტისთვის ჩატარებული საინჟინრო-გეოლოგიური კვლევა

ვამტკიცებ,

დირექტორი _____ ა. ჭიპაშვილი

შპს „მშენ-ექსპერტი +“ * საქართველო GEORGIA MSHEN-EXPERTI+ LTD 406304896

ინსპექტირების ანგარიში
(ექსპერტიზის დასკვნა)

დამკვეთის იდენტიფიკაცია:	შპს „ჯორჯიან ფროფერთი ინვესტმენტი“, ს/კ 402037746 დირექტორი: კახაბერ ბერძნიშვილი
ანგარიშის შედგენის საფუძველი:	განაცხადი №-1049/09/23-I1049 (01.09.2023 წ) ხელშეკრულება №C-1049/09/23-I1049 (01.09.2023 წ)
ინსპექტირების სფერო:	საინჟინრო-გეოლოგიური ნაწილის ინსპექტირება
ინსპექტირების ამოცანა:	ქ.თბილისი, ალექსანდრე გობრონიძის ქ.№48 (ს/კ 01.11.17.006.958)-ში მრავალბინიანი საცხოვრებელი სახლის პროექტისთვის ჩატარებული საინჟინრო-გეოლოგიური კვლევის ინსპექტირება.

თბილისი
2023 წელი

შემადგენლობა

1. ინსპექტირების შემსრულებლები 3
2. ინსპექტირებისათვის წარმოდგენილი მასალები 3
3. გამოყენებული ნორმატიული დოკუმენტები 3
4. კვლევითი ნაწილი 4
5. დასკვნა 7



ინსპექტირების შემსრულებლები

ინსპექტირების შემსრულებლები ინსპექტირების ორგანოს ხელმძღვანელის მიერ გაფრთხილებული და პასუხისმგებელნი ვართ ინსპექტირება ვაწარმოოთ მიუკერძოებლობლად, ჯეროვნად ჩავატაროთ კვლევა და დავიცვათ ინსპექტირების ჩატარების დროს მიღებული ან წარმოქმნილი ნებისმიერი სახის ინფორმაციის კონფიდენციალურობა.

ინსპექტორი: ***ილია ცხომელიძე***

წარმოდგენილი მასალები

1. საინჟინრო-გეოლოგიური კვლევების ტექნიკური ანგარიში: ქ. თბილისი, გობრონიძის ქ. №48, ნაკვ. №01.11.17.006.958-ში მრავალბინიანი საცხოვრებელი სახლის პროექტი. (ელ. ვერსია)

გამოყენებული ნორმატიული ლიტერატურა

1. საქართველოს ტერიტორიაზე სამშენებლო სფეროს მარეგულირებელი ტექნიკური რეგლამენტები (საქართველოს მთავრობის 2014 წლის 15 იანვრის დადგენილებაში №71):
   - ტექნიკური რეგლამენტი - „შენობების და ნაგებობების ფუძეები" (დანართი №2);
   - ტექნიკური რეგლამენტი - „სამშენებლო კლიმატოლოგია" (დანართი №5);
2. СНиП 1.02.07-87 „საინჟინრო-საძიებო სამუშაოების მშენებლობისათვის";
3. პნ 01.01.-09 სეისმომედეგი მშენებლობა;
4. სნ და წ. IV-5-82 მიწის სამუშაოები;
5. სნ და წ. 2.02.02-85 ჰიდროტექნიკური ნაგებობების ფუძეები;
6. სნ და წ. 2.02.03-85 ხიმინჯოვანი საძირკვლები;
7. პნ 02.01-08 შენობების და ნაგებობების ფუძეები;
8. სნ და წ. 2.02.01-83 საინჟინრო გამოკვლევები მშენებლობებისათვის;
9. საქართველოს მთავრობის დადგენილება №257;
10. MEP-TP-G06.5 ინსპექტირების მეთოდები და პროცედურები.

კვლევითი ნაწილი

ინსპექტირებაზე წარმოდგენილია ქ. თბილისი, გობრონიძის ქ. №48-ში (ს/კ 01.11.17.006.958) მრავალბინიანი საცხოვრებელი სახლის პროექტისთვის ჩატარებული საინჟინრო-გეოლოგიური კვლევის ანგარიში. ინსპექტირების მიზანია წარმოდგენილი დოკუმენტაციის შესაბამისობის დადგენა საინჟინრო-გეოლოგიური კვლევების წარმოებისათვის საქართველოში ამჟამად მოქმედი სტანდარტებისა და ნორმატიული დოკუმენტების მოთხოვნებთან.

აღნიშნულ ობიექტზე კვლევები ჩატარდა შ.პ.ს. "თბილინვესტპროექტი"-ს მიერ შ.პ.ს. "ჯორჯიან ფროფერტი ინვესტმენტ"-თან დადებული ხელშეკრულების და კონსტრუქტორის მიერ გაცემული ტექნიკური დავალების საფუძველზე, 2023 წლის აგვისტოში. საინჟინრო-გეოლოგიური კვლევების ამსახველი დაკუმენტაცია წარმოდგენილია ელ.ვერსიით.

ტექსტური ნაწილის შესავალში აღნიშნულია, რომ შ.პ.ს. "თბილინვესტპროექტი"-ს გეოლოგთა ჯგუფმა, ქ. თბილისში, მუხიანის დასახლებაში, გობრონიძის ქუჩაზე ჩაატარა საინჟინრო-გეოლოგიური სამუშაოები მრავალბინიანი საცხოვრებელი სახლის დაფუძნების პირობების დადგენის მიზნით. მითითებულია, რომ უნდა აშენდეს რვა სართულიანი შენობა მიწისქვეშა სართულის გარეშე. მოცემულია შესასრულებელი სამუშაოების სახეები და მოცულობები. გაყვანილია 3 ჭაბურღილი, საერთო სიღრმით 31,0 გრძ/მ. გრუნტებიდან აღებულია ნიმუშები, რომლებზეც ლაბორატორიული კვლევები ჩატარდა შ.პ.ს. "თბილინვესტპროექტის" გეოტექნიკურ ლაბორატორიაში. მოყვანილია იმ ნორმატიული დოკუმენტების ჩამონათვალი, რომლის მოთხოვნათა შესაბამისად არის შესრულებული აღნიშნული ანგარიში. ტექსტური ნაწილის მეორე თავში განხილულია ტერიტორიის ადგილმდებარეობა, კლიმატი, გეომორფოლოგია, გეოლოგიური აგებულება და ჰიდროგეოლოგიური პირობები. მოყვანილია ტერიტორიის კლიმატური მახასიათებლები პნ 01.05-08-ს საფუძველზე. აღნიშნულია, რომ გეომორფოლოგიურად ტერიტორია მდებარეობს მთა საბანაკოს ჩრდილოეთ ფერდობის შუა ნაწილში და წარმოდგენილია ტექნოგენური, უსწორმასწორო ზედაპირით. მოცემულია ტერიტორიის ტექტონიკური კუთვნილება და გეოლოგიური აგებულება. მითითებულია, რომ, ტერიტორია აგებულია ოლიგოცენ-ქვედა მიოცენური ასაკის (მაკაროვის სერია) ზღვიური მოლასური ნალექებით, რომლებიც ლითოლოგიურად წარმოდგენილნი არიან კარბონატული და ფიქლისებრი თიხები ქვიშაქვების და მერგელების შუაშრეებით. ეს ძირითადი ქანები გადაფარულია მეოთხეული ასაკის დელუვიურ-პროლუვიური ნალექებით. საქართველოს ტერიტორიის ჰიდროგეოლოგიური დარაიონების სქემის მიხედვით მოცემულია უბნის ჰიდროგეოლოგიური კუთვნილება.

გრუნტების ფიზიკურ-მექანიკურ თვისებებში მითითებულია, რომ ტერიტორია სნ და წ. 1.02.07-87 დანართი 10-ის თანახმად განეკუთვნება I (მარტივი) სირთულის კატეგორიას. მითითებულია რომ, გაყვანილია 3 ჭაბურღილი მაქსიმალური სიღრმით 15,0 მ-მდე, რაც შესაბამისობაშია სნ და წ 1.02.07-87-ის ცხრ. 37-ის მოთხოვნასთან. საველე და ლაბორატორიული კვლევების ანალიზის საფუძველზე გამოყოფილია ორი ფენა. მოყვანილია გრუნტების დახასიათება და ფიზიკურ-მექანიკური თვისებები ფენების მიხედვით. **ფენა №1 – ნაყარი გრუნტი**: თიხნარის მასა ღორღის და კენჭნარის ლინზებით, შემკვრივებული. ფენის სიმძლავრე 1,0-4,0 მ. ფენა დასინჯულია ექვსი ნიმუშით, რაც შესაბამისობაშია სნ და წ 1.02.07-87-ის პუნქტი 3.41-ის მოთხოვნებთან. ცხრილის სახით მოცემულია გრუნტის ფიზიკურ-მექანიკური თვისებების ნორმატიული მახასიათებლები. **ფენა №2 თიხა** – მოყვითალო-ყავისფერი, ნახევრადმყარი კონსისტენციის. ფენა დასინჯულია ექვსი ნიმუშით, რაც შესაბამისობაშია სნ და წ 1.02.07-87-ის პუნქტი 3.41-ის მოთხოვნებთან. ცხრილის სახით მოცემულია გრუნტის ფიზიკურ-მექანიკური თვისებების ნორმატიული მახასიათებლები. აღნიშნულია, რომ გრუნტის წყალი გამოკვლეულ სიღრმემდე არ დაფიქსირდა.

ანგარიშის ბოლო თავს წარმოადგენს დასკვნები და რეკომენდაციები, რომელიც 6 პუნქტს შეიცავს. აღნიშნულია, რომ სსიპ გარემოს ეროვნული სააგენტოს გეოლოგიის დეპარტამენტის მიერ 2019 წელს ჩატარებული კვლევების "ქ. თბილისის გეოლოგიური საფრთხეების შეფასების ანგარიში"-ს გეოლოგიური საფრთხეების ზონირების მიხედვით, სამშენებლო მოედანი მდებარეობს დაბალი გეოლოგიური საფრთხის ზონაში, შესაბამისად, ტერიტორიაზე რაიმე სახის საინჟინრო დაცვის ღონისძიებების გატრება საჭირო არ არის.

მითითებულია რომ, საველე და ლაბორატორიული კვლევების ანალიზის საფუძველზე გამოყოფილია ორი ფენა და ორი ს.გ.ე. ცხრილის სახით მოცემულია გამოყოფილი სგე-ების მახასიათებლების ნორმატიული და საანგარიშო მნიშვნელობები. მიცემულია რეკომენდაცია ნაგებობის დაფუძნებისთვის მისაღები საძირკვლის ტიპის და ფუძის გრუნტების შესახებ. პნ 01.01.-09 (სეისმომედეგი მშენებლობა) მიხედვით მოცემულია ტერიტორიის სეისმურობის ზონა. ანგარიშს ხელს აწერს გეოლოგიის დოქტორი, საინჟინრო-გეოლოგიის მაგისტრი გ.სადრაძე. გრაფიკულ დანართებში მოცემულია ტოპოგეგმა ჭაბურღილების და ჭრილის ხაზების განლაგებით, ნიშნულების მითითებით. საინჟინრო-გეოლოგიური ჭრილები ჭაბურღილების სიღრმეების და ლითოლოგიური საზღვრების ჩვენებით. ჭაბურღილების გეოლოგიურ-ლითოლოგიური სვეტები

აბსოლუტური ნიშნულების, სიღრმეების, ნიმუშების აღების სიღრმის და ფენის სიმძლავრის მითითებით.

ტექსტურ დანართებში მოცემულია გრუნტების ძვრაზე გამოცდის ლაბორატორიული კვლევების გრაფიკები, სტატისტიკური დამუშავების შედეგები.

საინჟინრო-გეოლოგიური ანგარიშის სტრუქტურა და ჩატარებული კვლევის მეთოდები შესაბამისობაშია სნ და წ 1.02.07-87-ის §1.3-1.15 და დანართი 9-ის მოთხოვნებთან. ჭაბურღილების რაოდენობა, განლაგება და სიღრმეები შესაბამისობაშია სნ და წ 1.02.07-87-ის §3.37-3.41-ის მოთხოვნებთან. გრუნტების დასახელება და კლასიფიკაცია შესაბამისობაშია პნ 02.01-08-ს დანართი 1-ის და სნ და წ 2.02.01-83-ის §1.4-1.9-ს მოთხოვნებთან. გრაფიკული ნაწილის და ლაბორატორიული კვლევების მასალები შესაბამისობაშია ტექსტურ ნაწილში მოყვანილ მონაცემებთან.

ქ. თბილისი, გობრონიძის ქ. №48, ნაკვ. №01.11.17.006.958-ში მრავალბინიანი საცხოვრებელი სახლის პროექტისთვის ჩატარებული საინჟინრო-გეოლოგიური კვლევების ანგარიშის მიმართ ექსპერტიზას პრეტენზია არ გააჩნია.

დანართი – საინჟინრო-გეოლოგიური კვლევის შედეგები თან ერთვის დასკვნას ელ-ვერსიით.

დასკვნა

ქ. თბილისი, გობრონიძის ქ. №48-ში (ს/კ 01.11.17.006.958) მრავალბინიანი საცხოვრებელი სახლის პროექტისთვის ჩატარებული საინჟინრო-გეოლოგიური კვლევების ანგარიში პასუხობს მოქმედი ნორმატული დოკუმენტების მოთხოვნებს და ეძლევა დადებითი შეფასება

იხ. კვლევითი ნაწილი.

ინსპექტირების ანგარიში შეადგინა:
ინსპექტორი: ***/ი. ცხომელიძე/***

ინსპექტირების ანგარიში ტექნიკურად გადაამოწმა:
ტექნიკური მენეჯერი: ***/მ. წიქარიშვილი /***

ინსპექტირების ანგარიში ადმინისტრაციულად გადაამოწმა:
ინსპექტირების ორგანოს ხელმძღვანელი: ***/ა. ჭიპაშვილი/***

საინჟინრო-გეოლოგიური

დასკვნა

ქ. თბილისი, ალექსი გობრონიძის ქ. №48,
ნაკვ. №01.11.17.006.958-ში მრავალბინიანი
საცხოვრებელი სახლის პროექტი.

თბილისი
2023

შ. პ. ს. “გეოსტანდარტპროექტი“

საინჟინრო-გეოლოგიური

დასკვნა

ქ. თბილისი, ალექსი გობრონიძის ქ. №48, ნაკვ. №01.11.17.006.958-ში მრავალბინიანი საცხოვრებელი სახლის პროექტი.

შ.პ.ს.
“თბილინვესტპროექტი“
დირექტორი _____ გ. სადრაძე

გეოლოგიის მაგისტრი,
ინჟინერ-გეოლოგი _____ გ. სადრაძე

ტექნიკური დავალება

საინჟინრო-გეოლოგიური კვლევების ჩასატარებლად

გაცემულია შ.პ.ს. "ჯორჯიან ფროფერტი ინვესტმენტ"-ს მიერ
/დამკვეთის ან ორგანიზაციის დასახელება/

I. საერთო ცნობები

1. ობიექტის სრული დასახელება მრავალბინიანი საცხოვრებელი სახლი

2. ობიექტის მდებარეობა ქ.ბათუმი, გობრონიძის ქ. №48, ნაკვ. №01.11.17.006.958
/ადმინისტრაციული კუთვნილება და მისამართი/

3. მშენებლობის მოკლე დახასიათება ახალმშენებლობა
/ახალმშენებლობა, რეკონსტუქცია, გაფართოება/

II. საინჟინრო-გეოლოგიური კვლევა-ძიებისთვის
საჭირო მონაცემები.

4. დაპროექტების სტადია სტადია პროექტი
/წინასაპროექტო სტადია, პროექტი, მუშა პროექტი/

საპროექტო შენობა-ნაგებობების დახასიათება

5. ნაგებობის კლასი პასუხისმგებლობის მიხედვით II

6. შენობის სართულიანობა და ზომები გეგმაში რვასართულიანი 15,0X20,0 მ

7. პირველი სართულის იატაკის საპროექტო ნიშნული ±0,00=542,5 მ

8. სარდაფის იატაკის საპროექტო ნიშნული -------- მ

9. შენობის ტიპი კარკასული
/კარკასული, მონოლითური და სხვ./

10. საძირკვლის სავარაუდო ტიპი და ზომები დადგინდება გეოლოგიური კვლევებით

11. მოსალოდნელი საპროექტო დატვირთვა საძირკვლის ფუძეზე

12. საძირკვლის სავარაუდო ჩაღრმავება ნულოვანი ნიშნულიდან მ

13. საამშენებლო უბნის ტოპოგეგმა ნაგებობის კონტურებით მას'შ. 1 : 500 1

პროექტის მთავარი კონსტრუქტორი

ქ. თბილისი, გობრონიძის ქ. №48, ნაკვ. №01.11.17.006.958-ში მრავალბინიანი საცხოვრებელი სახლის პროექტი.

საინჟინრო-გეოლოგიური კვლევების ტექნიკური ანგარიში

1. შესავალი

შ.პ.ს. "ჯორჯიან ფროფერტი ინვესტმენტ"-ის დაკვეთის საფუძველზე შ.პ.ს. "თბილინვესტპროექტი"-ს გეოლოგთა ჯგუფმა, ქ. თბილისში, მუხიანის დასახლებაში, გობრონიძის ქუჩაზე ჩაატარა საინჟინრო-გეოლოგიური სამუშაოები მრავალბინიანი საცხოვრებელი სახლის დაფუძნების პირობების დადგენის მიზნით. დავალების თანახმად, აღნიშნულ მოედანზე უნდა აშენდეს შენობა რვა მიწისზედა და მიწისქვეშა სართულის გარეშე. იგი გეგმაში მართკუთხედის ფორმისაა, ზომებით 15,0x20,0 მ. შენობის ტიპი –– მონოლითური კარკასი, საძირკვლის სავარაუდო ტიპი –– დადგინდება გეოლოგიური სამუშაოების ჩატარების შემდეგ. ნაგებობის კლასი პასუხისმგებლობის მიხედვით – II.

სამშენებლო მოედნის შესწავლისათვის ჩატარებულია შემდეგი სახის და მოცულობის სამუშაოები: უბნის საინჟინრო-გეოლოგიური შეფასების მიზნით დათვალიერებულია მიმდებარე ტერიტორია. ლითოლოგიური ჭრილის დასადგენად და ნიმუშების ასაღებად გაყვანილია 3 ჭაბურღილი საერთო სიღრმით 31,0 გრძ/მ. ბურღვა მიმდინარეობდა საბურღი აგრეგატის УГБ – 1ВС-ის გამოყენებით, მშრალად, მექანი-კურ-სვეტური მეთოდით, კერნის უწყვეტი ამოღებით. გრუნტების ფიზიკურ-მექანიკური თვისებების შესასწავლად აღებულია დაურღვეველი სტრუქტურის გრუნტის ნიმუშები, რომლებზეც ჩატარდა ლაბორატორიული კვლევები შ.პ.ს. "თბილინვესტპროექტი"-ს გეოტექნიკურ ლაბორატორიაში. ჭაბურღილების გეგმური და სიმაღლითი მიბმა განხორციელდა დამკვეთის მიერ გადმოცემულ ტოპო-გეგმაზე. საველე და ლაბორატორიული კვლევების მონაცემების საფუძველზე შედგენილია წინამდებარე დასკვნა. კვლევები ჩატარებულია და დასკვნა შედგენილია საქართველოში ამჟამად მოქმედი ნორმატიული დოკუმენტების (სამშენებლო წესების და ნორმები) მოთხოვნების შესაბამისად – ს.ნ. და წ. 1.02.07-87 (საინჟინრო გამოკვლევები მშენებლობისათვის), პნ 01.05-08 (სამშენებლო კლიმატოლოგია), პნ 02.01-08 (შენობების

და ნაგებობების ფუძეები), ს.ნ. და წ. 3.02.01-87 (მიწის ნაგებობები, ნაგებობათა ფუძეები და საძირკვლები), ს.ნ. და წ. 2.02.03-85 (ხიმინჯოვანი საძირკვლები), ს.ნ. და წ. IV-5-82, პნ 01.01.-09 (სეისმომედეგი მშენებლობა), სახსტანდარტი 25100-82 (გრუნტები). კვლევები ჩატარდა 2023 წლის აგვისტოში.

2. ფიზიკურ-გეოგრაფიული დახასიათება, გეოლოგიური აგებულება და ჰიდროგეოლოგიური პირობები

საკვლევი ტერიტორია მდებარეობს აღმოსავლეთ საქართველოში, ქ. თბილისში, მუხიანში. ტერიტორიის საერთო კლიმატური პირობები ზომიერად კონტინენტურია, საქართველოს ტერიტორიის სამშენებლო კლიმატური დარაიონების სქემის მიხედვით განეკუთვნება IIIგ კლიმატურ ქვერაიონს (54). წლის საშუალო ტემპერატურა 12,0°C, წლის აბსოლუტური მინიმუმი –25°C, აბსოლუტური მაქსიმუმი 40°C. ნალექების წლიური რაოდენობა 550 მმ-ს შეადგენს, ხოლო დღეღამური მაქსიმუმი –– 147 მმ. თოვლის საფარის წონა 0,50 კპა, თოვლის საფარის დღეთა რიცხვი –– 15. ქარის წნევის ნორმატიული მნიშვნელობა 5 წელიწადში ერთხელ –– 0,73 კპა, ქარის წნევის ნორმატიული მნიშვნელობა 15 წელიწადში ერთხელ –– 0,85 კპა. ქარის უდიდესი სიჩქარე შესაძლებელი 1, 5, 10, 15 და 20 წელიწადში ერთხელ –– შესაბამისად 28, 33, 35, 36, და 37 მ/წმ. გრუნტების სეზონური გაყინვის ნორმატიული სიღრმე: –– 0 სმ.

საქართველოს სეისმური საშიშროების რუკის მიხედვით, ქ. თბილისის მაკროსეისმური ინტენსივობა MSK64 სკალის მიხედვით 8 ბალს შეადგენს, ხოლო სეისმურობის კოეფიციენტი A=0,17.

გამოკვლეული უბანი მდებარეობს მთა საბანაკოს ჩრდილოეთ ფერდობის შუა ნაწილში. საკვლევი ტერიტორიის რელიეფი ტექნოგენურია, უსწორ-მასწორო, სამშენებლო მოედანი განაშენიანებული არ არის. მოედნის აბსოლუტური ნიშნულები 544,8 – 542,5 მ ფარგლებში მერყეობს.

საქართველოს ტერიტორიის ტექტონიკური დანაწევრების სქემის მიხედვით, ტერიტორია განთავსებულია მცირე კავკასიონის ნაოჭა სისტემის, აჭარა-თრიალეთის ნაოჭა ზონის სამხრეთ ქვეზონის აღმოსავლეთ ნაწილში. ეს ზონა ხასიათდება პალეოგენური დანალექი ფლიშური ნალექების ფართო გავრცელებით. ქანები წარმოდგენილნი განედური განვრცობის სუსტად შეკუმშული ნაოჭებით. თბილისის რაიონში განლაგებულია რამოდენიმე კარგად გამოხატული ანტიკლინური და

სინკლინური ნაოჭი. ჩრდილოეთიდან ტერიტორია შემოსაზღვრულია ხევძმარ-დიღმის სინკლინით, რომლის ფარგლებში მდებარეობს საკვლევი ტერიტორია. იგი აგებულია ოლიგოცენ-ქვედა მიოცენური ასაკის (მაიკოპის სერია) ზღვიური მოლასური ნალექებით, რომლებიც ლითოლოგიურად წარმოდგენილნი არიან კარბონატული და ფიქლისებრი თიხები ქვიშაქვების და მერგელების შუაშრეებით. ეს ძირითადი ქანები გადაფარულია მეოთხეული ასაკის დელუვიურ-პროლუვიური ნალექებით, რომლებიც მდ. ხევძმარას მიერ ჩამოტანილი მასალით არიან აგებულნი. ლითოლოგიურად წარმოდგენილნი არიან თიხურ-თიხნარული გრუნტებით, რომლებიც წყალშემცველი ქვიშის შუაშრეებს და ლინზებს შეიცავენ. ზემოდან ამ ნალექებზე განლაგებულია ნაყარი გრუნტის ფენა.

საქართველოს ტერიტორიის ჰიდროგეოლოგიური დარაიონების სქემის მიხედვით, ტერიტორია განთავსებულია თბილისის ნაპრალოვანი და ნაპრალოვან-კარსტული წყალწნევიანი სისტემის ფარგლებში. გრუნტის წყლები ინფილტრაციული ხასიათისაა. მისი კვების არე ახლომდებარე ქედების მაღალი წერტილებია, განტვირთვის არე –– მდ. ხევძმარას კალაპოტი.

3. გრუნტების ფიზიკურ-მექანიკური თვისებები

საკვლევი ტერიტორია გეოლოგიური, ჰიდროგეოლოგიური და საინჟინრო-გეოლოგიური პირობების სირთულიდან გამომდინარე ს.ნ. და წ. 1.02.07-87-ის დანართ 10-ის თანახმად, განეკუთვნება I (მარტივი) სირთულის კატეგორიას..ჩატარებული საველე სამუშაოების და ლაბორატორიული კვლევების მონაცემების საფუძველზე მოედანზე გამოყოფილია ორი ფენა. ქვემოთ მოყვანილია ამ ფენების დახასიათება.

ფენა №1 ნაყარი გრუნტი – tQ_{IV} – თიხნარის მასა ღორღის და კენჭების ჩანართებით, შემკვრივებული. ფენა წარმოდგენილია ერთგვაროვანი თიხოვანი მასით, რომელიც ალაგ-ალაგ შეიცავს ხვინჭოვან-კენჭოვანი გრუნტის გროვებსა და ლინზებს. გრუნტიდან აღებულია 9 ნიმუში. 6 ნიმუშზე საცრული მეთოდით შესწავლილია გრუნტის გრანულომეტრიული შედგენილობა, შედეგები მოყვანილია ცხრ. 1-ში. ცხრ. 1

ფრაქციის ზომა, მმ	>40.0	40.0-20.0	20.0-10.0	10.0-5.0	5.0-2.0	2.0-1.0	1.0-0.5	0.5-0.25	0.25-0.1	0.1-005	0.05-0.01	0.01-0.005	<0.005
საშუალო % რაოდ.	0.0	0.5	2.7	10.7	9.5	3.4	3.6	2.5	6.2	7.0	9.7	14.7	29.5
ჯამური % რაოდ	0.0	0.5	3.2	13.9	23.4	26.8	30.4	32.9	39.1	46.1	55.8	70.5	100.0

გრანულომეტრილი შედგენილობის საფუძველზე გრუნტის სიმტკიცის და დეფორმაციული თვისებების განსაზღვრისთვის გამოყენებულია "методика оценки прочности и сжимаемости крупнообломочных грунтов. ДальНИИС 1989". გრუნტის 3 ნიმუშზე ჩატარდა კომპრესიული გამოცდა ბუნებრივი ტენიანობის პირობებში, საფეხურებრივი დატვირთვით 0,25 კგძ/სმ^2 3,0 კგ-მდე. დეფორმაციის მოდული განისაზღვრა 2,0 კგძ/სმ^2 დატვირთვის დროს. 3,0 კგძ/სმ^2 დატვირთვისას ჩაჯდომის მოდული Lp=67 მმ/მ, რაც პროფ. ნ. ნ. მასლოვის კლასიფიკაციის მიხედვით გრუნტს კუმშვადობის მიხედვით IV კატეგორიას ანუ ძლიერკუმშვად გრუნტებს მიაკუთვნებს. პირობითი საანგარიშო მნიშვნელობა მიღებულია პნ 01.05-08 დანართი 3, ცხრ. 5-ის საფუძველზე. გრუნტის თვისებების ნორმატიული მნიშვნელობები მოცემულია ცხრ. 2-ში, ხოლო ლაბორატორიული კვლევების შედეგები ჯამურ უწყისში. ცხრ. 2

№	ფიზიკურ-მექანიკური თვისებების დასახელება	ინდექსი	განზ. ერთ.	ნორმატიული მნიშვნელობა
1	სიმკვრივე	ρ	გ/სმ^3	1.74
2	ტენიანობის ხარისხი	Sr	ე.ნ	0.7
3	შიგა ხახუნის კუთხე	φ	გრად.	28^0
4	ხვედრითი შეჭიდულობა	ჩ	კგძ/სმ^2	0,25
5	დეფორმაციის მოდული		კგძ/სმ^2	110
6	პუასონის კოეფიციენტი	μ	ერთ. ნაწ.	0,35
7	პირობითი საანგარიშო წინაღობა	R_0	კგძ/სმ^2	1,5

გრუნტი დამუშავების სიძნელის მიხედვით მიეკუთვნება 24-a-II კატეგორიას.

ფენა №2 თიხა – pdQIV – მოყვითალო-ყავისფერი, ნახევრადმყარი კონსისტენციის. ფენა დასინჯულია დაურღვეველი სტრუქტურის გრუნტის 6 ნიმუშით. ნიმუშებზე ჩატარდა ძვრაზე გამოცდები 0,5 კგძ/სმ^2 საფეხურებრივი დატვირთვით 3,0 კგ-მდე. შესწავლილია გრუნტის ფიზიკური თვისებები: ტენიანობა, სიმკვრივე, პლასტიურობის ზღვრები. გამოთვლილია ფორიანობა, ფორიანობის კოეფიციენტი, პლასტიურობის რიცხვი, დენადობის მაჩვენებელი. გრუნტის ფიზიკურ-მექანიკური თვისებების ნორმატიული მაჩვენებლები მოყვანილია ცხრილ 3-ში, ხოლო ლაბორატორიული კვლევების შედეგები ჯამურ უწყისში. ცხრ. 3

№	ფიზიკურ-მექანიკური თვისებების დასახელება	ინდექსი	განზ. ერთ.	ნორმატიული მნიშვნელობა
1	სიმკვრივე	ρ	გ/სმ^3	1,92
2	ჩონჩხის სიმკვრივე	$ρ_δ$	გ/სმ^3	1,52
3	მინერალური ნაწილაკების სიმკვრივე	ρs	გ/სმ^3	2,74

4	ბუნებრივი ტენიანობა	W	ერთ. ნაწ.	0,264
5	ფორიანობა	n	%	45
6	ფორიანობის კოეფიციენტი	e	ერთ. ნაწ.	0,807
7	ტენიანობა დენადობის ზღვარზე	W_L	ერთ. ნაწ.	0,449
8	ტენიანობა პლასტიურობის ზღვარზე	Wp	ერთ. ნაწ.	0,230
9	პლასტიურობის რიცხვი	Ip	ერთ. ნაწ.	21,9
10	დენადობის მაჩვენებელი	I_L	ერთ. ნაწ.	0,16
11	ტენიანობის ხარისხი	Sr	ერთ. ნაწ.	0,8
12	პუასონის კოეფიციენტი	μ		0.42
13	დეფორმაციის მოდული	E	კგძ/სმ^2	200
14	შიგა ხახუნის კუთხე	φ	გრად.	22^0
15	ხვედრითი შეჭიდულობა	C	კგძ/სმ^2	0,49
16	პირობითი საანგარიშო წინაღობა	R_0	კგძ/სმ^2	3,0

გრუნტი დამუშავების სიძნელის მიხედვით მიეკუთვნება 8-a-III კატეგორიას.

გრუნტი სეისმური თვისებების მიხედვით მიეკუთვნება II კატეგორიას.

სამშენებლო მოედანზე გრუნტის წყლი გამოკვლეული სიღრმის ფარგლებში არ დაფიქსირდა.

4. დასკვნები და რეკომენდაციები

1. ქ. თბილისში, გობრონიძის ქ. №48, მრავალბინიანი საცხოვრებელი სახლის მშენებლობისათვის გამოყოფილი მიწის ნაკვეთი №01.11.17.006.958 მდებარეობს უსწორმასწორო რელიეფზე. სსიპ გარემოს ეროვნული სააგენტოს გეოლოგიის დეპარტამენტის მიერ 2019 წელს ჩატარებული კვლევების "ქ, თბილისის გეოლოგიური საფრთხეების შეფასების ანგარიში"-ს გეოლოგიური საფრთხეების ზონირების მიხედვით, სამშენებლო მოედანი მდებარეობს დაბალი გეოლოგიური საფრთხის ზონაში, შესაბამისად, ტერიტორიაზე რაიმე სახის საინჟინრო დაცვის ღონისძიებების მოწყობა საჭირო არ არის.
2. საველე და ლაბორატორიული კვლევების ანალიზის საფუძველზე სამშენებლო მოედანზე გამოიყო ორი ფენა და ორი ს.გ.ე.: ამ სგე-ების ნორმატიული და საანგარიშო მნიშვნელობები მოცემულია ცხრ. 4-ში. ცხრ. 4

სგე	ნორმატიული და საანგარიშო მნიშვნელობები	სიმკვრივე ρ, გ/სმ³	ხვედრითი .შეჭიდულობა C კგძ/სმ²	შიგა ხახუნის კუთხე φ გრად	დეფორმაციის მოდული E კგძ/სმ²	დენადობის მაჩვენებელი I_L	პლასტიურობის რიცხვი I_P	პირობითი საანგარიშო წინაღობა R_0, კგძ/სმ²	ჯუასონის კოეფიციენტი μ	გრუნტის დასახელება
I	A_n	1.74	0.25	28°	110			1.5	0.35	ნაყარი გრუნტი - თიხნარი
	α =0,85	1,73	0,25	28°						
	α =0,95	1,71	0,17	24°						
II	A_n	1.92	0.49	22°	200	0.16	21.9	3.0	0.32	თიხა მოყვითალო-ყავისფერი
	α =0,85	1,90	0,45	21°						
	α =0,95	1,89	0,42	20°						
შენიშვნა: ალბათობის საიმედოობა გრუნტის საანგარიშო მახასიათებლების განსაზღვრისას მიიღება – ფუძის ზიდვის უნარზე გაანგარიშებისას α=0.95, დეფორმაციაზე ანგარიშისას α=0.85										

3. I ს.გ.ე წარმოდგენილია ნაყარი გრუნტით, რომელიც წლების წინ, ნაკვეთის ნაწილის მოსასწორებლად გამოიყენეს. ნაყარი წარმოადგენს ქვაბულებიდან ამოღებულ გრუნტს და შემადგენლობით თითქმის ერთგვაროვანია. ნაყარის სიმძლავრე ნაკვეთის სამხრეთ ნაწილში მაქსიმალურია და 4,0 მ-ს აღწევს, ჩრდილოეთ ნაწილში – 1,0 მ-მდეა. გრუნტს გააჩნია დაბალი ფიზიკურ-მექანიკური მახასიათებლები, ამიტომ, რეკომენდებულია მისი შეცვლა შრეებრივად დატკეპნილი ხრეშოვან-ქვიშოვანი გრუნტის ბალიშით, რომლის დეფორმაციის მოდული E=400 კგძ/სმ².
4. II ს.გ.ე წარმოდგენილია ძნელპლასტიური თიხით. გრუნტს გააჩნია დამაკმაყოფილებელი ფიზიკურ-მექანიკური მახასიათებლები, ამიტომ, იგი რეკომენდებულია ფუძის გრუნტებად. საძირკვლის ტიპი რკინა-ბეტონის ფილა.
5. საპროექტო შენობას დასავლეთიდან ემიჯნება შვიდსართულიანი საცხოვრებელი სახლი. შენობას სარდაფი არ გააჩნია. არსებული შენობის კედელთან მოწყობილია რკინა-ბეტონის საყრდენი კედელი, სიმაღლით 2,0 მ და სიგანით 40 სმ (იხ. საინჟინრო-გეოლოგიური ჭრილები). შენობის საძირკველს

წარმოადგენს რკინა-ბეტონის ფილა, რომელიც ხრეშოვანი გრუნტის ბალიშზეა მოწყობილი.

6. გრუნტის წყალი აღნიშნულ მოედანზე, გამოკვლეული სიღრმის ფარგლებში არ დაფიქსირდა.
7. ქვაბულის ფერდოს უნდა მიეცეს ქანობი, რომლის დახრაც განისაზღვრება სნ და წ III-4-80-ის თავი 9-ის ცხრ. 4-ის მოთხოვნების საფუძველზე, რომლის მიხედვით 5 მ-მდე ქვაბულის ფერდოს დახრა ნაყარი გრუნტებისთვის მიიღება 1:1,25 ანუ 38°,
8. ქ. თბილისი - პნ 01.01.-09 "სეისმომედეგი მშენებლობა" სეისმური საშიშროების რუკის დანართის მიხედვით განეკუთვნება 8 ბალიან სეისმური საშიშროების ზონას. უბნის ამგები გრუნტები სეისმური თვისებებით, იმავე კრებულის ცხრ. №1-ის მიხედვით მიეკუთვნებიან II კატეგორიას.

გეოლოგიის და საინჟინრო-
გეოლოგიის მაგისტრი: გ. სადრაძე

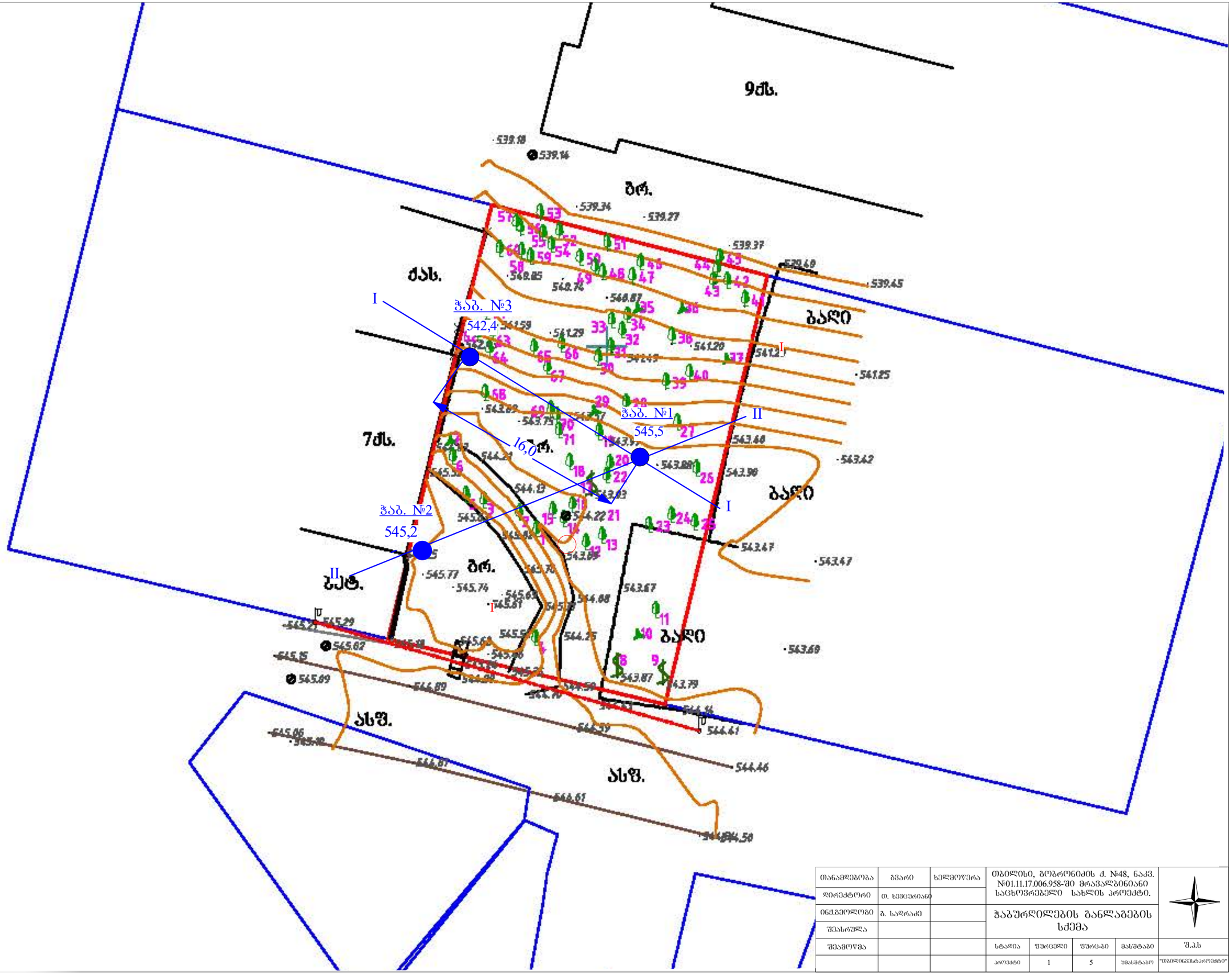

თანამდებობა	გვარი	ხელმოწერა	ობილისი, გობრონიძის ქ. №48, ნაკვ. №01.11.17.006.958-ში მრავალბინიანი საცხოვრებელი სახლის პროექტი.				
დირექტორი	თ. ხევსურიანი						
ინჟინერი	გ. სადრაძე		ჭაბურღილების განლაგების სქემა				
შემსრულა							
შემმოწმა			სტადია	ფურცელი	ფურც-ბი	მასშტაბი	შ.პ.ს
			პროექტი	1	5	უმასშტაბო	"თბილინვესტპროექტი"

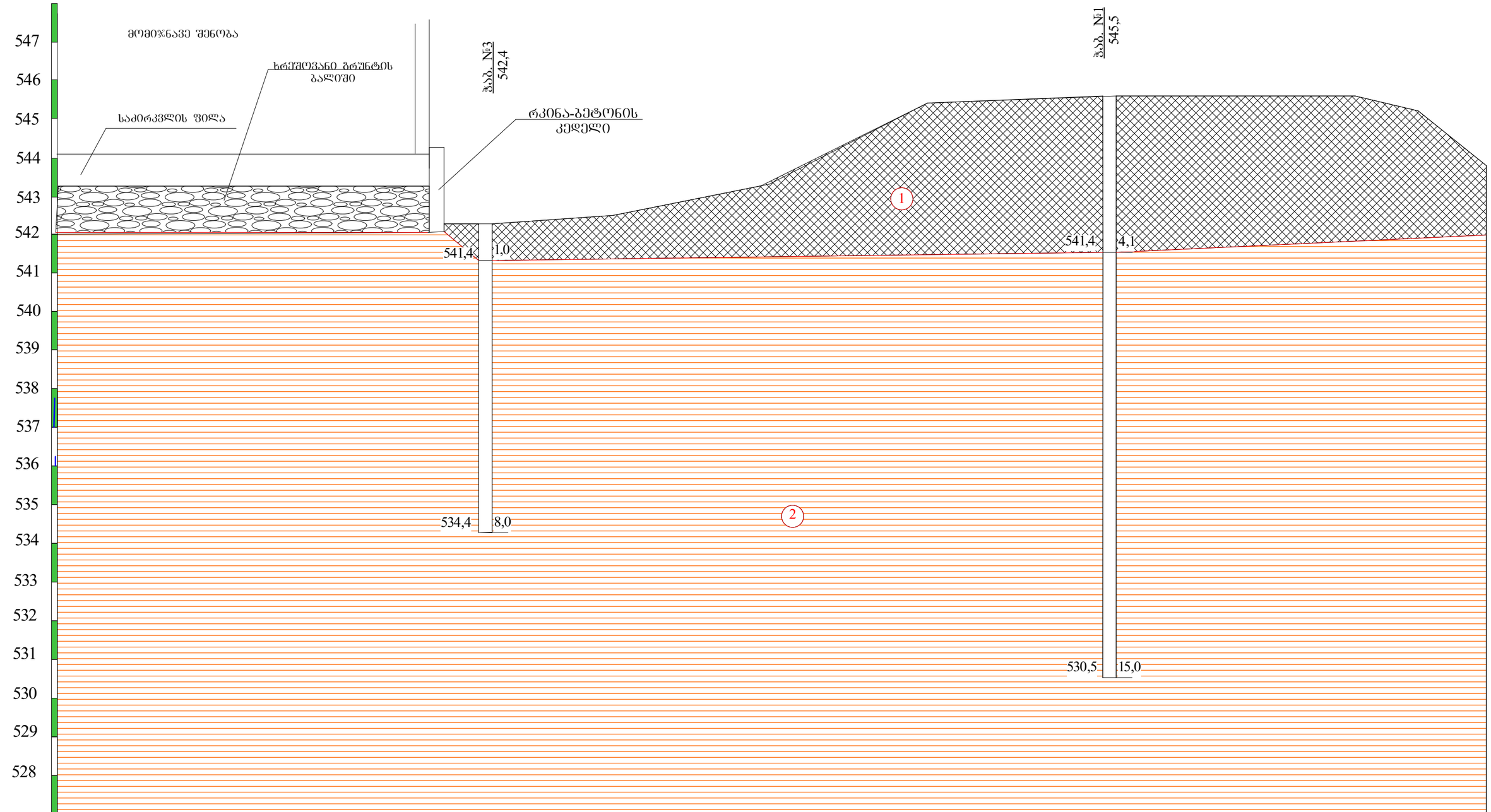

ნიშნული მ.	542,4	545,5	
მანძილი მ.		16,0	

პირობითი ნიშნები

1 — ნაყარი გრუნტი: თიხნარის მასა ღორღის და კენჭების ჩანართებით, შემკვრივებული.

2 — თიხა მოყვითალო-ყავისფერი, ნახევრადმყარი.

ლითოლოგიური საზღვარი

თანამდებობა	გვარი	ხელმოწერა	თბილისი, გობრონიძის ქ. №48, ნაკვ. №01.11.17.006.958-ში მრავალბინიანი საცხოვრებელი სახლის პროექტი.			
დირექტორი	თ. ხევცურიანი					
ინჟენერი	გ. სადრაძე		სანიჭინრო-გეოლოგიური ჭრილი I-I			
შესასრულა						
შეამოწმა			სტადია	ფურცელი	ფურც-ბი	მასშტაბი
			პროექტი	2	3	1:100

შ.პ.ს "თბილინჟსტაროექტი"

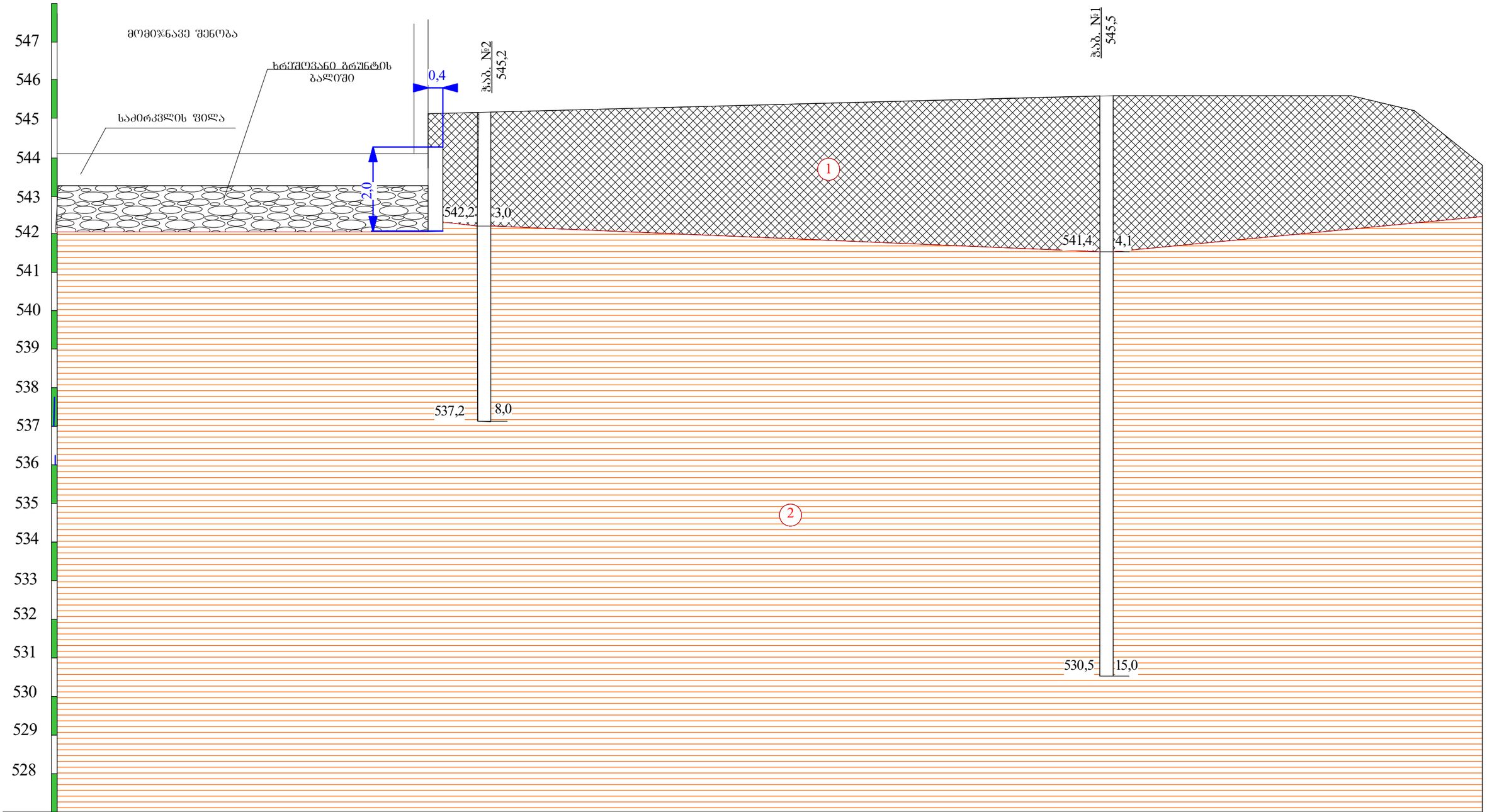

ნიშნული მ.	545,2	542,5	
მანძილი მ.		16,0	

პირობითი ნიშნები

1 — ნაყარი გრუნტი: თიხნარის მასა ღორღის და კენჭების ჩანართებით, შემკვრივებული.

2 — თიხა მოყვითალო-ყავისფერი, ნახევრადმყარი.

ლითოლოგიური საზღვარი

თანამდებობა	გვარი	ხელმოწერა	თბილისი, გობრონიძის ქ. №48, ნაკვ. №01.11.17.006.958-ში მრავალბინიანი საცხოვრებელი სახლის პროექტი.			
დირექტორი	თ. ხევცურიანი					
ინჟინერი	გ. სადრაძე		საინჟინრო-გეოლოგიური ჭრილი II-II			
შესასრულა						
შეამოწმა			სტადია	ფურცელი	ფურც-ბი	მასშტაბი	შ.პ.ს
			პროექტი	2	2	1:100	"თბილინვესტპროექტი"

ჭაბურღილის გეოლოგიურ-ლითოლოგიური ჭრილი

ჭაბ. №1 დაწყება 7.08.23 7სთ32წთ მასშ: 1:25 10სთ43წთ 7.08.23 აბს. ნიშნ 545.5

ფენის №	სტრატიგრაფიული ინდექსი	ლითოლოგიური ჭრილი	ფენის სიგანის სიღრმე მ	ფენის სიმძლავრე მ	აბს. ნიშნული მ	ბრუნტის აღწერა	წყლის გამოჩენა მ	დენის დამყარება მ	ნიმუშის აღების სიღრმე მ
1	2	3	4	5	6	7	8	9	10
1	tQIV					ნაყარი გრუნტი: თიხნარის მასა ღორღის და კენჭების ჩანართებით შემკვრივებული.			1.1
2									1.8
3									2.8
4			4.1	4.1	541.4				3.8
5	pdQIV					თიხა მოყვითალო-ყავისფერი, ნახევრადმყარი			
6									
7									
8									7.7
9									
10									9.5
11									
12									12.1
13									
14									14.3
15			15.0	10.9	530.5				

ჭაბურღილის გეოლოგიურ-ლითოლოგიური ჭრილი

ჭაბ. №2 დაწყება 7.08.23 11სთ12წთ მასშ: 1:25 12სთ45წთ 7.08.23 აბს. ნიშნ 545.2

ფენის №	სტრატიგრაფიული ინდექსი	ლითოლოგიური ჭრილი	ძრის სიგების სიღრმე მ	ძრის სიმძლავრე მ	აბს. ნიშნული მ	ბრუნტის აღწერა	წყლის გამოჩენა მ	დონის დამყარება მ	ნიმუშის აღების სიღრმე მ
1	2	3	4	5	6	7	8	9	10
1 2 3	tQIV		3.0	3.0	542.2	ნაყარი გრუნტი: თიხნარის მასა ღორღის და კენჭების ჩანართებით შემკვრივებული.			1.5 2.5
4 5 6 7 8	pdQIV		8.0	5.0	537.2	თიხა მოყვითალო-ყავისფერი, ნახევრადმყარი			4.5

ჭაბურღილის გეოლოგიურ-ლითოლოგიური ჭრილი

ჭაბ. №3 დაწყება 9.08.23 10სთ55წთ მასშ: 1:25 9.08.23. 14სთ11წთ აბს. ნიშნ 542.2

ფენის №	სტრატიგრაფიული ინდექსი	ლითოლოგიური ჭრილი	ფრის საწყების სიღრმე მ	ფრის სიმძლავრე მ	აბს. ნიშნული მ	ბრუნტის აღწერა	წყლის გამოჩენა მ	დინის დამყარება მ	ნიმუშის აღების სიღრმე მ
1	2	3	4	5	6	7	8	9	10
1	tQIV		3.0	3.0	539.2	ნაყარი გრუნტი: თიხნარის მასა ღორღის და კენჭების ჩანართებით			
2 3 4 5 6 7 8	pdQIV		8.0	5.0	534.2	თიხა მოყვითალო-ყავისფერი, ნახევრადმყარი			3.7

ბრანულომეტრიული შედგენილობის ფაქტიური მასალები

ობიექტი: ქ. თბილისი, გობრონიძის ქ. №48, ნაკვ. №01.11.17.00.958

№	ნიმუშის აღების ადგილი და სიღრმე.	განზომილების ერთეული	ფრაქციის ზომა მმ												
			80.0-40.0	40.0–20.0	20.0–10.0	10.0–5.0	5.0–2.0	2.0–1.0	1.0–0.5	0.5–0.25	0.25–0.1	0,1–0,05	0,05–0,01	0,01–0,005	<0,005
1	2	3	4	5	6	7	8	9	10	11	12	13	14	15	16
1	1	გრამი	0	8	92	306	122	78	68	82	122	162	176	228	556
	1.1	%	0.0	0.4	4.6	15.3	6.1	3.9	3.4	4.1	6.1	8.1	8.8	11.4	27.8
2	1	გრამი	0	12	52	158	112	94	72	94	172	166	182	342	544
	1.8	%	0.0	0.6	2.6	7.9	5.6	4.7	3.6	4.7	8.6	8.3	9.1	17.1	27.2
3	1	გრამი	0	0	0	194	272	86	74	32	74	98	272	402	496
	2.8	%	0.0	0.0	0.0	9.7	13.6	4.3	3.7	1.6	3.7	4.9	13.6	20.1	24.8
4	1	გრამი	0	0	0	178	354	64	86	26	68	78	228	326	592
	3.8	%	0.0	0.0	0.0	8.9	17.7	3.2	4.3	1.3	3.4	3.9	11.4	16.3	29.6
5	2	გრამი	0	0	0	174	222	32	42	38	244	164	178	248	658
	1.5	%	0.0	0.0	0.0	8.7	11.1	1.6	2.1	1.9	12.2	8.2	8.9	12.4	32.9
6	2	გრამი	0	36	178	278	54	64	86	26	64	168	128	226	692
	2.5	%	0.0	1.8	8.9	13.9	2.7	3.2	4.3	1.3	3.2	8.4	6.4	11.3	34.6
საშუალო		%	0.0	0.5	2.7	10.7	9.5	3.5	3.6	2.5	6.2	7.0	9.7	14.8	29.5
ჯამური		%	0.0	0.5	3.2	13.9	23.4	26.8	30.4	32.9	39.1	46.1	55.8	70.5	100.0

ქ. თბილისი, გრიბოედოვის ქ. №48, ნაკვ. №01.11.17.00.958

I სბე-ს მექანიკური თვისებების ნორმატიული და საანგარიშო მნიშვნელობები c,φ, E

"Методика оценки прочности и сжимаемости крупнообломочных грунтов…" ДальНИИС, 1989г

$\varphi_n = K_1 K\varphi * 46(0,3)^{\mu_T}$ (5)

$c_n = K_2 K\rho * 79 * \mu_T^{0,32} / (1+I_L)^{3,62}$ (8)

Ф-лы (5), (8) - კონსოლიდირებული ძვრის სქემა

$\varphi_n = K_1 K\varphi * 37(0,234)^{\mu_T}$ (10)

$c_n = K_2 * K\rho * 87 * \mu_T^{0,51} / (1+I_L)^{3,85}$ (12)

Ф-лы (10), (12) - არაკონსოლიდირებული ძვრის სქემა

$E_n = K_E * K\rho * K_L * 1,0 / (0,088 * \mu_T - 0,15\mu_T * I\rho + 0,017)$ (14)

$\mu_T = \rho_1 / \rho_2 * I_\rho (1+I_L)$ - გრუნტის ფიზიკური ეკვივალენტი

ρ_1 - %ნაწილაკები<2 მმ

ρ_2 - % ნაწილაკები >2 მმ

კოეფიციენტები:

K_1, K_2 - დაკუთხული =1,0; დამრგვალებული =0,9.

K_E -სიმტკიცეზე ცხრ.8

$K\varphi$ -სიმტკიცეზე ცხრ. 5

$K\rho$ -სიმკვრივეზე.6

K_L - დენადობის მაჩვენებელზე ცხრ. 9

კონსოლიდირებული ძვრის სქემა

K_1	K_2	$K\varphi$	$K\rho$	K_E	K_L	ρ_1	ρ_2	$I\rho$	I_L	μ_T	$\varphi_{n,гр}$	$\varphi_{II,гр}$	$\varphi_{I,гр}$
1.00		0.90				76.7	23.4	0.085	0.16	0.324	**28.0**	**28.0**	**24.4**
											c_n, кПа	c_{II}, кПа	c_I, кПа
	1.00		0.80			76.7	23.4	0.085	0.16	0.324	**25.5**	**25.5**	**17.0**

არაკონსოლიდირებული ძვრის სქემა

K_1	K_2	$K\varphi$	$K\rho$	K_E	K_L	ρ_1	ρ_2	$I\rho$	I_L	μ_T	$\varphi_{n,гр}$	$\varphi_{II,гр}$	$\varphi_{I,гр}$
1.00		0.90				76.7	23.4	0.085	0.16	0.324	**20.8**	**20.8**	**18.1**
											c_n, кПа	c_{II}, кПа	c_I, кПа
	1.00		0.80			76.7	23.4	0.085	0.16	0.324	**21.9**	**21.9**	**14.6**
		დეფორმაციის მოდული											
K_1	K_2	$K\varphi$	$K\rho$	K_E	K_L	ρ_1	ρ_2	$I\rho$	I_L		E_n, МПа	E_{II}, МПа	
			0.80	0.77	0.83	76.7	23.4	0.085	0.16	0.324	**12.4**	**12.4**	

ქანების კომპრესიაზე გამოცდის შედეგები

ადგილმდებარეობა თბილისი, გობრონიძის ქ. №48 ნაკვ. №01.11.17.006.958	სტადია	პროექტი
	თარიღი	12.08 2023
ქანის აღწერა თიხა მოყვითალო-ყავისფერი, ნახევრადმყარი	ჭაბ/შურფ. №	1
	ნიმუშის №	1
	სიღრმე მ	1.1 1.3

ფიზიკური თვისებები

განსაზღვრულია	ხელსაწყოს №	ტენიანობა W%	სიმკვრივე ρ გ/სმ3	სიმკვ. მინ. ნაწ. ρs გ/სმ3	სიმკვრივე ჩონჩხის ρd	ფორიანობა n%	ფორიანობის კოეფიც e	პლასტ. ზედა ზღვარი W%	პლასტ. ქვედა ზღვარი W%	პლასტიურობის რიცხვი I_P	დენადობის მაჩვენებელი I_L
ცდა	1	22.70	1.73	2.72	1.41	48.2	0.929	33.40	22.2	11.2	0.04

ფარდობითი გაჯირჯვება	გაჯირჯვების წნევა	გაჯირჯვების ტენიანობა
ε sw	Psw	Wsw

კომპრესიული გამოცდის შედეგები

გამოცდის პირობები	ხვედრითი დატვირთვა P კგ	ხელსაწყოს №	ნიმუშის სიმაღლე h მმ	აბს. დეფორმაცია მმ Δh	ფარდობითი დეფორმაცია Δh/h	ფორიანობის კოეფიც. e	კუმშვადობის კოეფიც a	ემპირიული კოეფიც β	დეფორმაციის ლაბორატ. მოდული Ex0,1მპა	დეფორმაციის მოდული E კგძ/სმ2	ფარდობითი ჩაჯდომადობა εsl	ჯდომის მოდული Lp
	0		20.00			0.929						
ბუნებრივი	0.5		19.42	0.580	0.030	0.872	0.058					30
	1.0		19.14	0.86	0.045	0.842	0.029					45
	2.0	1	18.98	1.02	0.054	0.825	0.017	0.62		107		54
	2.5		18.81	1.19	0.063	0.807	0.018					63
	3.0		18.72	1.28	0.068	0.797	0.010				0.005	68

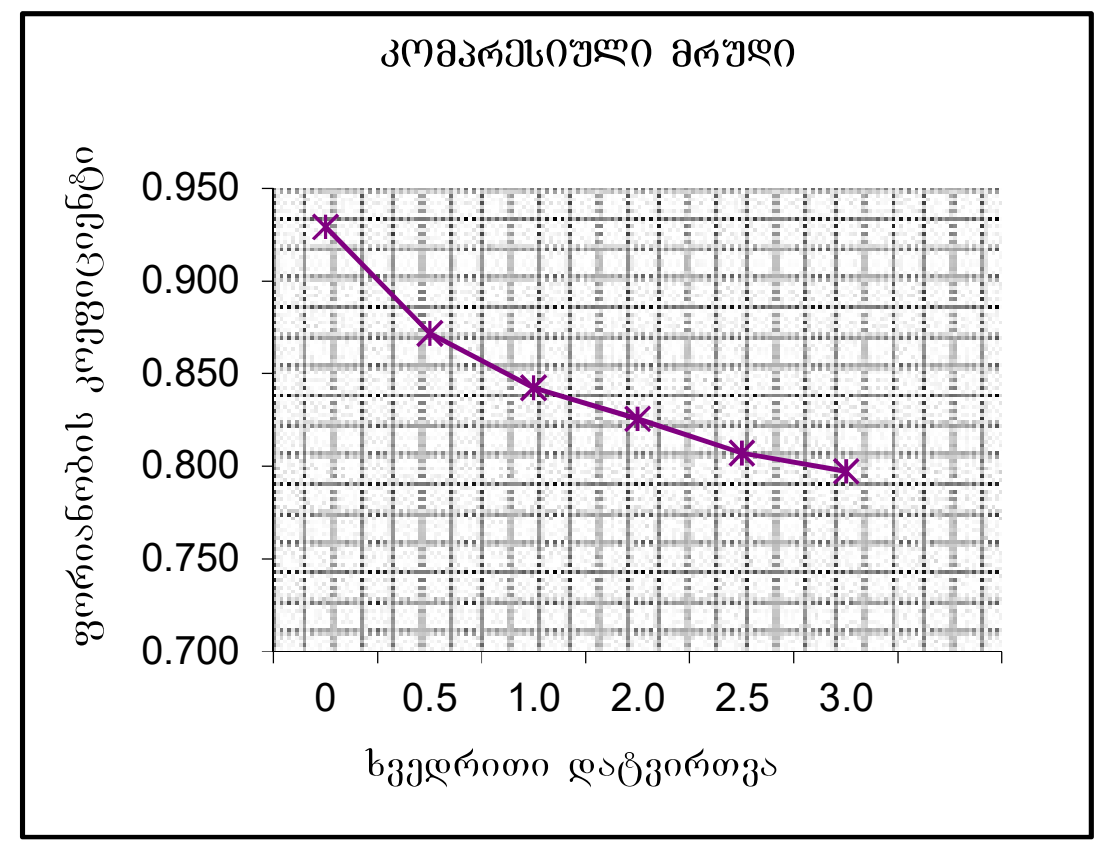

ჟანგბის კომპრესიაზე გამოცდის შედეგები

ადგილმდებარეობა თბილისი, გობრონიძის ქ. №48 ნაკვ. №01.11.17.006.958	სტადია	პროექტი
	თარიღი	12.08 2023
ჟანგის ადგილი თიხა მოყვითალო-ყავისფერი, ნახევრადმყარი	ჭაბ/შურფ. № ნიმუშის № სიღრმე მ	1 2 2.8 3.0

ფიზიკური თვისებები

განსაზღვრულია	ხვლისაწყის №	ტენიანობა W%	სიმკვრივე ρ გ/სმ3	სიმკ. მინ. ნაწ. ρs გ/სმ3	ნიმუშის ჩონჩხის ρd გ/სმ3	ფორიანობა n%	ფორიანობის კოეფიც e	პლასტ. ზღვა ზღვარი W%	პლასტ. ქვედა ზღვარი W%	პლასტიურობის რიცხვი Ip	დენადობის მაჩვენებელი IL
ცდა	2	21.70	1.75	2.72	1.44	47.1	0.892	25.70	20.4	5.3	0.25

ფარდობითი ვაკუირვების ε sw	ვაკუირვების წნევა Psw	ვაკუირვების ტენიანობა Wsw

კომპრესიული გამოცდის შედეგები

გამოცდის პირობები	ხვედრითი დატვირთვა P კპ	ხვლისაწყის №	ნიმუშის სიმაღლე h მმ	აბს. დეფორმაცია მმ Δh	ფარდობითი დეფორმაცია Δh/h	ფორიანობის კოეფიც. e	კუმშვადობის კოეფიც a	ქმპირიულ. კოეფიც β	დეფორმაციის დაბორაზ. მოდული Ex0,1მპა	დეფორმაციის მოდული Ex0,1მპა	ფარდობითი ჯდომადობა εs	ჯდომის მოდული Lp
	0		20.00			0.892						
ბუნებრივი	0.5		19.45	0.550	0.028	0.838	0.053					28
	1.0		19.1	0.9	0.047	0.802	0.036					47
	2.0	3	18.95	1.05	0.055	0.787	0.016	0.62		114		55
	2.5		18.86	1.14	0.060	0.777	0.010					60
	3.0		18.8	1.20	0.064	0.771	0.006				0.003	64

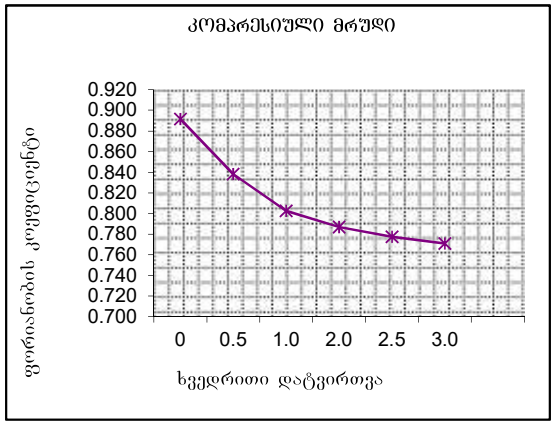

ჟანგბის კომპრესიაზე გამოცდის შედეგები

ადგილმდებარეობა		
თბილისი, გობრონიძის ქ. №48	სტადია	პროექტი
ნაკვ. №01.11.17.006.958	თარიღი	12.08 2023
ჟანგბის ადგილი	ჭაბ/შურფ. №	1
თიხა მოყვითალო-ყავისფერი,	ნიმუშის №	3
ნახევრადმყარი	სიღრმე მ	3.8 4.0

ფიზიკური თვისებები

განსახღვრელია	ნელსაწყოს №	ტენიანობა W%	სიმკვრივე ρ გ/სმ3	სიმკვ. მინ. ნაწ. ρs გ/სმ3	სიმკვრივე ჩონჩხის ρd გ/სმ3	ფორიანობა n%	ფორიანობის კოეფიც e	პლასტ. ზღვა ზღვარი W%	პლასტ. ქვედა ზღვარი W%	პლასტიკობის რიცხვი I_P	დენადობის მაჩვენებელი I_L
ცდა	2	22.50	1.68	2.72	1.37	49.6	0.983	34.80	21.3	13.5	0.09

ფარდობითი ბაჯირჯვება	ბაჯირჯვების წნევა	ბაჯირჯვების ტენიანობა
ε sw	Psw	Wsw

კომპრესიული გამოცდის შედეგები

განცდის პირობები	ხვედრითი დატვირთვა $P_{კგ}$	ნელსაწყოს №	ნიმუშის სიმაღლე h მმ	აბს. დეფორმაცია მმ Δh	ფარდობითი დეფორმაცია Δh/h	ფორიანობის კოეფიც. e	კუმშვადობის კოეფიც a	ემპირიულ. კოეფიც β	დეფორმაციის დაბორაზ. მოდული Ex0,1მპა	დეფორმაციის მოდული Ex0,1მპა	ფარდობითი ჯდომადობა εs	ჯდომის მოდული Lp
ბუნებრივი	0	1	20.00			0.983		0.62				
	0.5		19.38	0.620	0.032	0.920	0.063					32
	1.0		19.04	0.96	0.050	0.883	0.037					50
	2.0		18.89	1.11	0.059	0.867	0.017			113		59
	2.5		18.81	1.19	0.063	0.858	0.009					63
	3.0		18.74	1.26	0.067	0.850	0.008				0.004	67

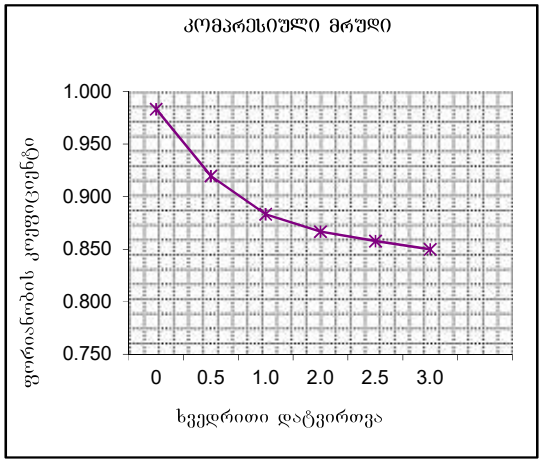

ბრუნტების ძვრაზე გამოცდის შედეგები

აღჭილმდებარეობა		
თბილისი, გობრონიძის ქ. №48	სტადია	პროექტი
ნაკვ. №01.11.17.006.958	თარიღი	12.08 2023
ჭანის აღწერა	ჭაბ/შურფის №	1
თიხა მოყვითალო-ყავისფერი,	ნიმუშის №	1
ნახევრადმყარი	სიღრმე მ	7.7 7.9

გრუნტში მარილების შემცველობა

თაბაშირი %		კარბონატები %	
SO_4	$CaSO_4$	$CaCO_3$	CO_2

ბრუნტის ფიზიკური თვისებები

ცდის პირობები	ხელსაწყოს №	ტენიანობა W%	სიმკვრივე გ/სმ³	სიმკვ. მიხ. ნაწ. გ/სმ³	სიმკვრივე ჩონჩხის გ/სმ3	ფორიანობა n%	ფორიანობის კოეფიც e	პლასტ. ზღვარი W%	პლასტ. ქვედა ზღვარი W%	პლასტიურობის რიცხვი I_P	დენადობის მაჩვენებელი I_L	ტენიანობის ხარისხი Sr
ბუნებრივი	1	29.30	1.89	2.74	1.46	46.7	0.875	45.63	25.50	20.1	0.19	0.92

ვერტიკალური დატვირთვა, P 0.1მპა	ძვრის ძალა, τ 0.1მპა	შიგა ხახუნის კუთხის tgφ	შიგა ხახუნის კუთხე, φ0	შეჭიდულება, C კპა/სმ²	მდგომარეობა
1	0.83	0.370	20	0.46	ბუნებრივი
2	1.21				
3	1.57				

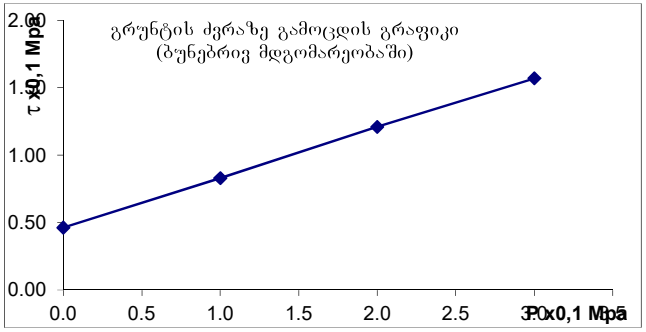

გრუნტების ძვრაზე გამოცდის შედეგები

ადგილმდებარეობა		
თბილისი, გობრონიძის ქ. №48	სტადია	პროექტი
ნაკვ. №01.11.17.006.958	თარიღი	12.08 2023
ჭაბის ადგილა	ჭაბ/შურფის №	1
თიხა მოყვითალო-ყავისფერი,	ნიმუშის №	2
ნახევრადმყარი	სიღრმე მ	9.5 9.7

გრუნტში მარილების შემცველობა

თაბაშირი %		კარბონატები %	
SO_4	$CaSO_4$	$CaCO_3$	CO_2

გრუნტის ფიზიკური თვისებები

ცდის პირობები	ხვლისაწყის №	ტენიანობა W%	სიმკვრივე გ/სმ³	სიმკვ. მინ. ნაწ. გ/სმ³	სიმკვრივე ჩონჩხის გ/სმ3	ფორიანობა n%	ფორიანობის კოეფიც e	პლასტ. ზღვა ზღვარი W%	პლასტ. ქვედა ზღვარი W%	პლასტიურობის რიცხვი I_P	დენადობის მაჩვენებელი I_L	ტენიანობის ხარისხი Sr
ბუნებრივი	1	23.20	1.91	2.74	1.55	43	0.767	42.25	23.48	18.8	-0.01	0.83

ვერტიკალური დატვირთვა, P 0.1მპა	ძვრის ძალა, τ 0.1მპა	შიდა ხახუნის კოეფიციენტი, tgφ°	შიდა ხახუნის კუთხე, φ0	შეჭიდულობა, C კპა/სმ²	მდგომარეობა
1	0.85	0.370	20	0.47	ბუნებრივი
2	1.20				
3	1.59				

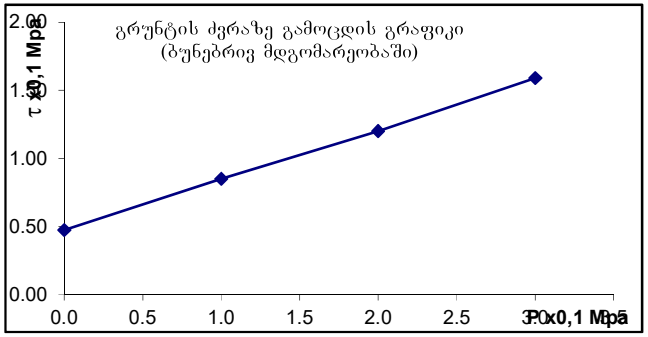

ბრუნტების ძვრაზე გამოცდის შედეგები

ადგილმდებარეობა			
თბილისი, გობრონიძის ქ. №48	სტადია	პროექტი	
ნაკვ. №01.11.17.006.958	თარიღი	12.08	2023
ჭანის ადგილი	ჭაბ/შურფის №	1	
თიხა მოყვითალო-ყავისფერი,	ნიმუშის №	3	
ნახევრადმყარი	სიღრმე მ	12.1	12.3

გრუნტში მარილების შემცველობა

თაბაშირი %		კარბონატები %	
SO_4	$CaSO_4$	$CaCO_3$	CO_2

ბრუნტის ფიზიკური თვისებები

ცდის პირობები	ხვედრწყის №	ტენიანობა W%	სიმკვრივე გ/სმ³	სიმკვრივე ჩონჩხის გ/სმ3	ფორიანობა n%	ფორიანობის კოეფიც e	პლასტ. ზღვა ზღვარი W%	პლასტ. ქვედა ზღვარი W%	პლასტიურობის რიცხვი I_P	დენადობის მაჩვენებელი I_L	ტენიანობის ხარისხი Sr
ბუნებრივი	2	27.39	1.88	2.74	1.48	46	0.857	46.44	21.40	25.0	0.24	0.88

ვერტიკალური დატვირთვა, P 0.1მპა	ძვრის ძალა, τ 0.1მპა	შიდა ხახუნის კოეფიციენტი, tgφ°	შიდა ხახუნის კუთხე, φ0	შეჭიდულობა, C კპა/სმ²	მდგომარეობა
1	0.89	0.400	22	0.49	ბუნებრივი
2	1.30				
3	1.69				

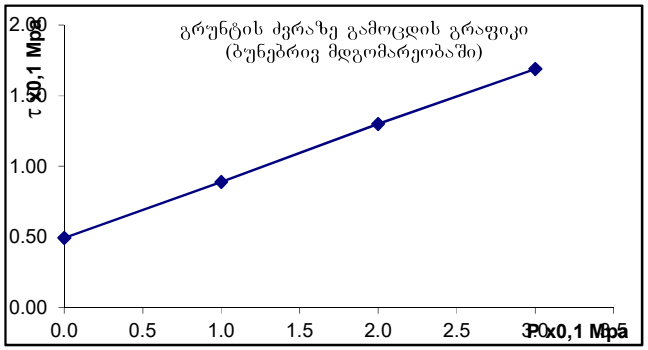

გრუნტების ძვრაზე გამოცდის შედეგები

ადგილმდებარეობა			
თბილისი, გობრონიძის ქ. №48	სტადია	პროექტი	
ნაკვ. №01.11.17.006.958	თარიღი	12.08	2023
ჭანის ადგილა	ჭაბ/შურფის №	1	
თიხა მოყვითალო-ყავისფერი,	ნიმუშის №	4	
ნახევრადმყარი	სიღრმე მ	14.3	14.5

გრუნტში მარილების შემცველობა

თაბაშირი %		კარბონატები %	
SO_4	$CaSO_4$	$CaCO_3$	CO_2

გრუნტის ფიზიკური თვისებები

ცდის პირობები	ხვლისაწყოს №	ტენიანობა W%	სიმკვრივე გ/სმ³	სიმკვ. მიწ. ნაწ. გ/სმ³	სიმკვრივე ჩონჩხის გ/სმ3	ფორიანობა n%	ფორიანობის კოეფიც e	პლასტ. ზღვა ზღვარი W%	პლასტ. ქვედა ზღვარი W%	პლასტიურობის რიცხვი I_P	დენადობის მაჩვენებელი I_L	ტენიანობის ხარისხი Sr
ბუნებრივი	3	28.40	1.94	2.74	1.51	45	0.813	45.20	22.74	22.5	0.25	0.96

ვერტიკალური დატვირთვა, P 0.1მპა	ძვრის ძალა, τ 0.1მპა	შიდა ხახუნის კოეფიციენტი, $tg\varphi^0$	შიდა ხახუნის კუთხე, φ0	შეჭიდულება, C კპა/სმ²	მდგომარეობა
1	0.80	0.380	21	0.42	ბუნებრივი
2	1.19				
3	1.56				

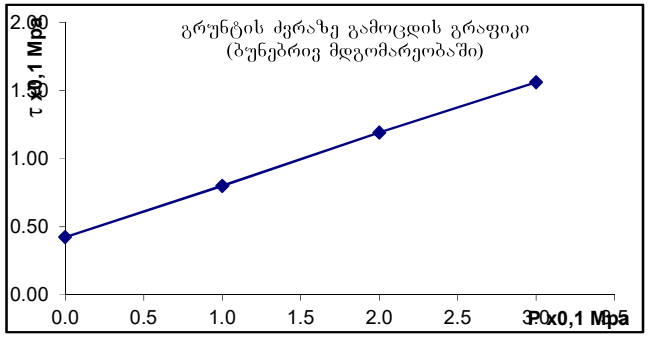

ბრუნტების ძვრაზე გამოცდის შედეგები

ადგილმდებარეობა			
თბილისი, გობრონიძის ქ. №48	სტადია	პროექტი	
ნაკვ. №01.11.17.006.958	თარიღი	12.08	2023
ჭანის აღწერა	ჭაბ/შურფის №	2	
თიხა მოყვითალო-ყავისფერი,	ნიმუშის №	5	
ნახევრადმყარი	სიღრმე მ	4.5	4.7

გრუნტში მარილების შემცველობა

თაბაშირი %		კარბონატები %	
SO_4	$CaSO_4$	$CaCO_3$	CO_2

ბრუნტის ფიზიკური თვისებები

ცდის პირობები	ხელსაწყოს №	ტენიანობა W%	სიმკვრივე გ/სმ³	სიმკვ. მიწ. ნაწ. გ/სმ³	სიმკვრივე ჩონჩხის გ/სმ3	ფორიანობა n%	ფორიანობის კოეფიც e	პლასტ. ზღვა ზღვარი W%	პლასტ. ქვედა ზღვარი W%	პლასტიურობის რიცხვი I_P	დენადობის მაჩვენებელი I_L	ტენიანობის ხარისხი Sr
ბუნებრივი	2	25.50	1.93	2.74	1.54	44	0.782	43.20	21.80	21.4	0.17	0.89

ვერტიკალური დატვირთვა, P 0.1მპა	ძვრის ძალა, τ 0.1მპა	შიდა ხახუნის კოეფიციენტი, $tg\varphi^0$	შიდა ხახუნის კუთხე, φ0	შეჭიდულება, C კპა/სმ²	მდგომარეობა
1	0.91	0.380	21	0.52	ბუნებრივი
2	1.25				
3	1.67				

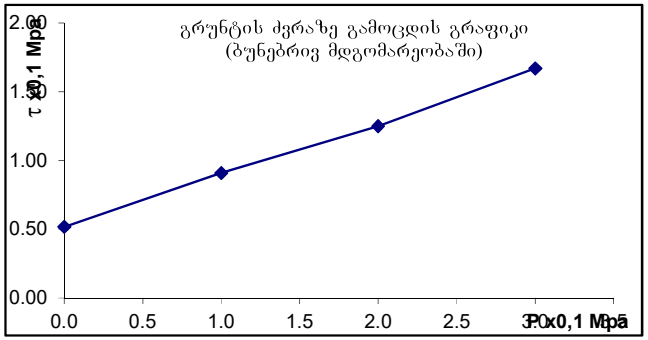

გრუნტების ძვრაზე გამოცდის შედეგები

ადგილმდებარეობა		
თბილისი, გობრონიძის ქ. №48	სტადია	პროექტი
ნაკვ. №01.11.17.006.958	თარიღი	12.08 2023
ქანის აღწერა	ჭაბ/შურფის №	3
თიხა მოყვითალო-ყავისფერი,	ნიმუშის №	6
ნახევრადმყარი	სიღრმე მ	3.7 3.9

გრუნტში მარილების შემცველობა

თაბაშირი %		კარბონატები %	
SO_4	$CaSO_4$	$CaCO_3$	CO_2

გრუნტის ფიზიკური თვისებები

ცდის პირობები	ხელსაწყოს №	ტენიანობა W%	სიმკვრივე გ/სმ³	სიმკვ. მინ. ნაწ. გ/სმ³	სიმკვრივე ჩონჩხის გ/სმ3	ფორიანობა n%	ფორიანობის კოეფიც e	პლასტ. ზედა ზღვარი W%	პლასტ. ქვედა ზღვარი W%	პლასტიურობის რიცხვი I_P	დენადობის მაჩვენებელი I_L	ტენიანობის ხარისხი S_r
ბუნებრივი	1	26.40	1.98	2.74	1.57	43	0.749	46.60	22.80	23.8	0.15	0.97

ვერტიკალური დატვირთვა, P 0.1მპა	ძვრის ძალა, τ 0.1მპა	შიდა ხახუნის კოეფიციენტი, $tg\varphi^0$	შიდა ხახუნის კუთხე, φ0	შეჭიდულობა, C კგძ/სმ²	მდგომარეობა
1	0.96	0.395	22	0.55	ბუნებრივი
2	1.32				
3	1.75				

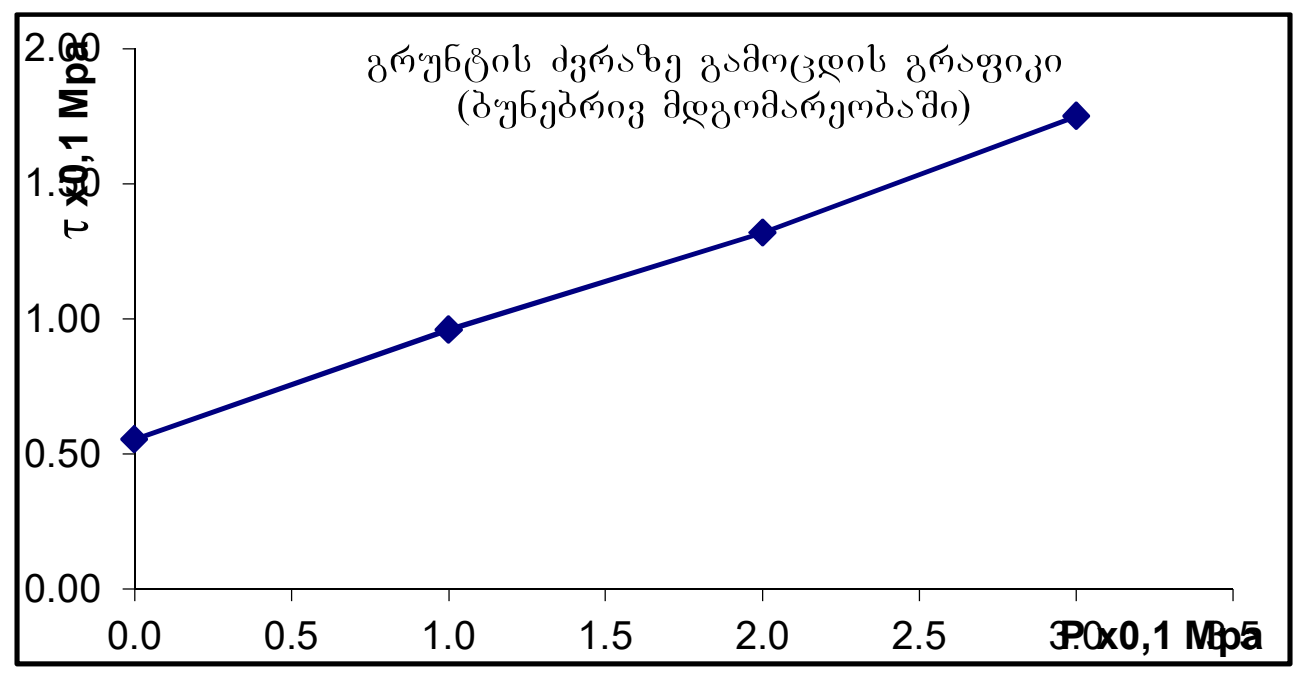

სსიპ „აკრედიტაციის ერთიანი ეროვნული ორგანო – აკრედიტაციის ცენტრი“

აკრედიტაციის მოწმობა

EA BLA-ის ხელმომწერი

GAC-IB-0350

ადასტურებს, რომ

შპს „მშენ-ექსპერტი +“-ს

A-ტიპის ინსპექტირების ორგანო

იურიდიული მისამართი: ქ. თბილისი, გუდარეხის შესახვევი №23;
ფაქტიური მისამართი: ქ. თბილისი, გიორგი მიროტაძის ქ. №6;

შეფასდა და აკმაყოფილებს საქართველოს სტანდარტის

სსტ ისო/იეკ 17020:2012/2013-ის მოთხოვნებს

აკრედიტაციის სფერო მოცემულია აკრედიტაციის მოწმობის დანართში, რომელიც წარმოადგენს მის განუყოფელ ნაწილს.

აკრედიტაციის ცენტრის
გენერალური დირექტორი

რეგისტრაციის თარიღი
09 თებერვალი 2021 წ.

ძალაშია
09 თებერვალი 2025 წ.

0186 თბილისი, ალ. ყაზბეგის გამზ. №42ა

დამკვეთი: სსიპ „აკრედიტაციის ერთიანი ეროვნული ორგანო - აკრედიტაციის ცენტრი“
დამამზადებელი: შპს „სოლეი“. სფს-ს რეგისტრაციის № 06-3938

KA990154623612421

საქართველოს
ეკონომიკისა და მდგრადი
განვითარების სამინისტრო

სსიპ აკრედიტაციის ერთიანი ეროვნული ორგანო
-აკრედიტაციის ცენტრი

MINISTRY OF ECONOMY
AND SUSTAINABLE
DEVELOPMENT OF GEORGIA

LEPL NATIONAL BODY OF ACCREDITATION
ACCREDITATION CENTER

0186, თბილისი, ალ. ყაზბეგის გამზ. 42ა

42[a] Al. Kazbegi Ave, 0186, Tbilisi, Georgia

Tel: + 995 2 19 22 33
Fax: + 995 2 39 93 48;
E-mail: gac@gac.gov.ge

№ GAC-03/106

10 / თებერვალი / **2021** წ.

შპს „მშენ-ექსპერტი +“-ს A - ტიპის ინსპექტირების
ორგანოს

გიგზავნით, სსიპ „აკრედიტაციის ერთიანი ეროვნული ორგანო - აკრედიტაციის ცენტრი“-ს გენერალური დირექტორის 2021 წლის 09 თებერვლის № 06/27 განკარგულებას, არედიტაციის მოწმობას და თანდართულ აკრედიტაციის სფეროს.

დანართი: აკრედიტაციის მოწობა, სფერო და განკარგულება.

გენერალური დირექტორი

ხელმოწერილია/
შტამპდასმულია
ელექტრონულად

ნათია მიქელაძე

სსიპ „აკრედიტაციის ერთიანი ეროვნული ორგანო - აკრედიტაციის ცენტრი“

განკარგულება

KA990108174596221

№ **06/27** 09 / თებერვალი / 2021 წ.

შპს „მშენ-ექსპერტი +“-ს **A** - ტიპის ინსპექტირების ორგანოს აკრედიტაციის მინიჭების თაობაზე

საქართველოს კანონის „პროდუქტის უსაფრთხოებისა და თავისუფალი მიმოქცევის კოდექსის“ 99-ე მუხლის მე-3 ნაწილის შესაბამისად და სსიპ აკრედიტაციის ერთიანი ეროვნული ორგანო - აკრედიტაციის ცენტრის გენერალური დირექტორის 2020 წლის 10 აპრილის N01-1 ბრძანებით დამტკიცებული „აკრედიტაციის წესების და პროცედურების" საკ 1.1:2020 - „აკრედიტაციის საერთო წესები და პროცედურები“-ს მე-10 მუხლის მე-5 და მე-6 პუნქტების, საკ 1.7:2020 "წესები და პროცედურები ინსპექტირების ორგანოების სსტ ისო/იეკ 17020:2012/2013 შესაბამისობაზე აკრედიტაციისათვის“ და საკ 1.10:2020 – „აკრედიტაციის ცენტრის მიერ აკრედიტებული შშო-ების რეესტრის წარმოების წესი“-ის მე-3 მუხლის საფუძველზე,

1. შპს „მშენ-ექსპერტი+“-ს A-ტიპის ინსპექტირების ორგანო დადებითად შეფასდეს საქართველოს სტანდარტთან ისო/იეკ 17020:2012/2013 შესაბამისობაზე და მიენიჭოს აკრედიტაცია.

2. გაიცეს აკრედიტაციის მოწმობა თანდართულ აკრედიტაციის სფეროსთან ერთად.

3. შესაბამისი ინფორმაცია შეტანილ იქნას აკრედიტებული შშო-ების რეესტრში და გამოქვეყნდეს აკრედიტაციის ცენტრის ვებგვერდზე www.gac.gov.ge.

4. განკარგულება შეიძლება გასაჩივრდეს საქართველოს ეკონომიკისა და მდგრადი განვითარების სამინისტროში (მის. ქ. თბილისი, სანაპიროს ქ. N2) ან თბილისის საქალაქო სასამართლოში (მის. ქ. თბილისი, დავით აღმაშენებლის ხეივანი, მე-12 კმ, N6) მისი ოფიციალური წესით გაცნობის დღიდან ერთი თვის ვადაში.

საფუძველი:

1. აკრედიტაციის კომიტეტის 2021 წლის 05 თებერვლის გადაწყვეტილება.
2. აკრედიტაციის სამსახურის უფროსის ნესტან მგელაძის 2021 წლის 08 თებერვლის **№ 80-04/GAC** მოხსენებითი ბარათი.

გენერალური დირექტორი

ხელმოწერილია/
შტამპდასმულია
ელექტრონულად

ნათია მიქელაძე

აკრედიტაციის მოწმობის ნომერი **GAC-IB-0350**
განკარგულება № 06/27
თარიღი: 09.02.2021 წელი

„ვამტკიცებ“
აკრედიტაციის ცენტრის გენერალური დირექტორი
ნათია მიქელაძე



სფეროს აქტუალიზაცია
აკრედიტაციის მოწმობის ნომერი **GAC-IB-0350**
განკარგულება № 01/40
თარიღი: 08.06.2021 წელი

A - ტიპის ინსპექტირების ორგანოს აკრედიტაციის სფერო

შპს „მშენ-ექსპერტი +“

იურიდიული მისამართი: ქ. თბილისი, გუდარეხის შესახვევი №23;
ფაქტიური მისამართი: ქ. თბილისი, გიორგი მიროტაძის ქ. №6;

1	2	3	4
1	ობიექტის ხარჯთაღრიცხვის ინსპექტირება.	ინსპექტირების ამოცანიდან გამომდინარე: ობიექტის ხარჯთაღრიცხვის შესაბამისობის შეფასება დადგენილ მოთხოვნებთან, საშუალო საბაზრო ფასებთან და საჭიროების შემთხვევაში პროექტთან.	1. სამშენებლო ნორმები და წესები (СНиП - ნაწილი IV); 2. ერთიანი ნორმები და ფასდებები -(ЕНиР) 3. (ВНиР)-სამშენებლო სამუშაოების უწყებრივი ნორმები; 4. (ВЗЕР)-სარემონტო-სამშენებლო სამუშაოების ზონალური ერთეული ნორმების კრებული; 5. (ССН)-ისტორიული და კულტურის ძეგლების სარესტავრაციო აღდგენითი სამუშაოების ნორმები და წესები; 6. სამშენებლო რესურსების ფასები (სრფ), გამომცემელი –მშენებლობის შემფასებელთა კავშირი (მშკ); 7. ტექნიკური რეგლამენტი – სამშენებლო სამუშაოების სახელმწიფო შესყიდვისას ზედნადები ხარჯებისა და გეგმიური მოგების განსაზღვრის შესახებ (საქართველოს მთავრობის 2014 წლის 14 იანვრის დადგენილება N55); 8. MEP-TP-G01 - ინსპექტირების მეთოდები და პროცედურები.
2	ობიექტის ხარჯთაღრიცხვის ფასწარმოქმნის ადექვატურობის ინსპექტირება.	ობიექტის ხარჯთაღრიცხვის შესაბამისობის შეფასება: • დადგენილ მოთხოვნებთან, საშუალო საბაზრო ფასებთან და საჭიროების შემთხვევაში პროექტთან; • კონკრეტული მომწოდებლის რესურსებთან და შესაძლებლობებთან.	1. სამშენებლო ნორმები და წესები (СНиП - ნაწილი IV - 82); 2. ერთიანი ნორმები და ფასები - (ЕНиР) 3. (ВНиР)-სამშენებლო სამუშაოების უწყებრივი ნორმები; 4. (ВЗЕР)-სარემონტო-სამშენებლო სამუშაოების ზონალური ერთეული ნორმების კრებული; 5. (ССН)-ისტორიული და კულტურის ძეგლების სარესტავრაციო აღდგენითი სამუშაოების ნორმები და წესები;

			6. სამშენებლო რესურსების ფასები (სრფ), გამომცემელი - მშენებლობის შემფასებელთა კავშირი (მშკ); 7. ტექნიკური რეგლამენტი -„სამშენებლო სამუშაოების ხარჯთაღრიცხვის ფასწარმოქმნის ადეკვატურობის დადგენის მეთოდიკა“ (საქართველოს მთავრობის 2017 წლის 26 სექტემბერი, დადგენილება №439) 8. ტექნიკური რეგლამენტი - სამშენებლო სამუშაოების სახელმწიფო შესყიდვისას ზედნადები ხარჯებისა და გეგმიური მოგების განსაზღვრის შესახებ (საქართველოს მთავრობის 2014 წლის 14 იანვრის დადგენილება N55); 9. MEP-TP-G02 - ინსპექტირების მეთოდები და პროცედურები.
3	ობიექტზე შესრულებული სამუშაოების ინსპექტირება (მათ შორის ფორმა N2-ის მიხედვით)	ინსპექტირების ამოცანიდან გამომდინარე: შესრულებული სამუშაოების შესაბამისობის შეფასება, საპროექტო-სახარჯთაღრიცხვო დოკუმენტაციასთან ან/და დადგენილ მოთხოვნებთან, შესყიდვების დოკუმენტებთან, მშენებლობის დროისათვის არსებულ საშუალო საბაზრო ფასებთან, ფარულ სამუშაოთა აქტებთან, ობიექტის ვიზუალური დათვალიერებისა (ფოტოფიქსირების ჩათვლით), აზომვების შედეგებთან და შესაბამისობის შეფასების დოკუმენტებთან;	1. სამშენებლო ნორმები და წესები (СНиП - ნაწილი IV); 2. ერთიანი ნორმები და ფასდებები -(ЕНиР) 3. (ВНиР)-სამშენებლო სამუშაოების უწყებრივი ნორმები; 4. (ВЗЕР)-სარემონტო-სამშენებლო სამუშაოების ზონალური ერთეული ნორმების კრებული; 5. (ССН)-ისტორიული და კულტურის ძეგლების სარესტავრაციო აღდგენითი სამუშაოების ნორმები და წესები; 6. სამშენებლო რესურსების ფასები (სრფ), გამომცემელი –მშენებლობის შემფასებელთა კავშირი (მშკ); 7. ტექნიკური რეგლამენტი – სამშენებლო სამუშაოების სახელმწიფო შესყიდვისას ზედნადები ხარჯებისა და გეგმიური მოგების განსაზღვრის შესახებ (საქართველოს მთავრობის 2014 წლის 14 იანვრის დადგენილება N55); 8. MEP-TP-G03 - ინსპექტირების მეთოდები და პროცედურები

4	ობიექტის ან მისი ნაწილის ტექნიკური მდგომარეობის (სამრეწველო და სამოქალაქო შენობა-ნაგებობების, ხიდების, გვირაბების, ჰიდროტექნიკური ნაგებობების, საავტომობილო გზების, აეროდრომების) შესრულებული სამშენებლო, სარემონტო, სამონტაჟო, სადემონტაჟო, სარეკონსტრუქციო, სარესტავრაციო სამუშაოების ინსპექტირება	ინსპექტირების ამოცანიდან გამომდინარე: არსებული ობიექტის მდგომარეობის შესაბამისობის შეფასება საპროექტო დოკუმენტაციასთან ან/და დადგენილ მოთხოვნებთან, ფარულ სამუშაოთა აქტებთან, ობიექტის ვიზუალური დათვალიერების (ფოტოფიქსირების ჩათვლით), აზომვებისა და გაზომვების შედეგებთან და შესაბამისობის შეფასების დოკუმენტებთან, მათ შორის ლაბორატორიული, ურღვევი კონტროლის მეთოდებით, გეოლოგიური და გეოფიზიკური კვლევების შედეგებთან.	1. სამშენებლო ნორმები და წესები -(СНиП-ნაწილი 1); 2. სამშენებლო ნორმები და წესები (СНиП - ნაწილი 2); 3. სამშენებლო ნორმები და წესები (СНиП - ნაწილი 3); 4. საქართველოს ტერიტორიაზე სამშენებლო სფეროს მარეგულირებელი ტექნიკური რეგლამენტები (საქართველოს მთავრობის 2014 წლის 15 იანვრის დადგენილება N71); 5. ტექნიკური რეგლამენტი „მისაწვდომობის ეროვნული სტანდარტების დამტკიცების თაობაზე“ (საქართველოს მთავრობის 2020 წლის 20 დეკემბერის დადგენილება N 732). 6. ტექნიკური რეგლამენტი (საქართველოს მთავრობის 2016 წლის 28 იანვარის დადგენილება N41; 7. საქართველოს ეროვნული სტანდარტი სსტ 72:2009 „გზები საავტომობილო და საერთო სარგებლობის, გეომეტრიული და სტრუქტურული მოთხოვნები“; 8. MEP-TP-G04.1 - ინსპექტირების მეთოდები და პროცედურები.
5	ობიექტის ან მისი ნაწილის საინჟინრო ქსელების: • ელექტროქსელების და სისტემების (1000 ვ-მდე და 1000 ვ-ს ზევით); • სუსტი დენების; • გათბობა-ვენტილაცია-გაგრილების ქსელების და სისტემების; • წყალმომარაგება, კანალიზაცია,	ინსპექტირების ამოცანიდან გამომდინარე: არსებული ობიექტის მდგომარეობის შესაბამისობის შეფასება საპროექტო დოკუმენტაციასთან ან/და დადგენილ მოთხოვნებთან, ობიექტის ვიზუალური დათვალიერების (ფოტოფიქსირების ჩათვლით), აზომვებისა და გაზომვების შედეგებთან და შესაბამისობის შეფასების დოკუმენტებთან, მათ შორის ლაბორატორიული, ურღვევი კონტროლის მეთოდებით, გეოლოგიური და გეოფიზიკური კვლევების შედეგებთან.	1. სამშენებლო ნორმები და წესები (СНиП - ნაწილი 2); 2. სამშენებლო ნორმები და წესები (СНиП - ნაწილი 3;) 3. საქართველოს ტერიტორიაზე სამშენებლო სფეროს მარეგულირებელი ტექნიკური რეგლამენტები (საქართველოს მთავრობის 2014 წლის 15 იანვრის დადგენილება N71); 4. ელექტროდანადგართა მოწყობის წესები (ПУЭ) 5. ტექნიკური რეგლამენტი: „ელექტრო-სადგურებისა და ქსელების ტექნიკური ექსპლუატაციის წესების შესახებ) (საქართველოს მთავრობის დადგენილება №434, 2013 წლის 31 დეკემბერი); 6. ტექნიკური რეგლამენტი: „ ელექტრო დანადგარების

	წყალარინების სისტემების; • გაზის ქსელებისა და სისტემების: - საშუალო და დაბალი წნევის, მიწის ზედა და მიწის ქვედა გაზსადენები წნევა - 0 კგ/სმ²-დან - 0,005 კგ/სმ²-ჩათვლით. - საშუალო წნევის, მიწის ზედა და მიწის ქვედა გაზსადენები, წნევით: 0,005 კგ/სმ²-დან - 3 კგ/სმ²-ჩათვლით. - მეორე კატეგორიის მაღალი წნევის მიწის ზედა და მიწის ქვედა გაზსადენები, წნევით: 3 კგ/სმ²-დან - 6 კგ/სმ²-ჩათვლით. - პირველადი კატეგორიის მაღალი წნევის მიწის ზედა და მიწის ქვედა გაზსადენები, წნევით: 6 კგ/სმ²-დან - 12 კგ/სმ²-ჩათვლით)		ექსპლუატაციისას უსაფრთხოების წესების შესახებ“ (საქართველოს მთავრობის დადგენილება №340, 2013 წლის 17 დეკემბერი); 7. ტექნიკური რეგლამენტი „ელექტრული ქსელების ხაზობრივი ნაგებობების დაცვის წესისა და მათი დაცვის ზონების დადგენის შესახებ“ (საქართველოს მთავრობის 2013 წლის 24 დეკემბრის N 366 დადგენილება); 8. ტექნიკური რეგლამენტი: „გაზის სისტემების უსაფრთხოების ზოგადი მოთხოვნები“ (საქართველოს მთავრობის N101 დადგენილება 2014 წლის 22 იანვარი); 9. ტექნიკური რეგლამენტი (საქართველოს მთავრობის 2016 წლის 28 იანვარის დადგენილება N41; 10. საუწყებო სამშენებლო ნორმები (BCH); 11. ისო/იეკ 11801-2017 12. MEP-TP-G04.2 - ინსპექტირების მეთოდები და პროცედურები.

	შესრულებული სამშენებლო, სარემონტო, სამონტაჟო, სადემონტაჟო, სარეკონსტრუქციო, სარესტავრაციო სამუშაოების ინსპექტირება		
6	ობიექტის (სამრეწველო და სამოქალაქო შენობა-ნაგებობების, ხიდების, გვირაბების, ჰიდროტექნიკური ნაგებობების, საავტომობილო გზების, აეროდრომების, ელექტროქსელების და სისტემების (1000 ვ-მდე და 1000 ვ-ს ზევით), სუსტი დენების, გათბობა-ვენტილაცია-გაგრილების ქსელების და სისტემების, წყალმომარაგება, კანალიზაცია, წყალარინების ქსელების და სისტემების.....) სამშენებლო სამუშაოებზე ტექნიკური ზედამხედველობა – ინსპექტირება	ინსპექტირების ამოცანიდან გამომდინარე: ობიექტის სამშენებლო, სარემონტო, სამონტაჟო, სადემონტაჟო, სარეკონსტრუქციო, სარესტავრავიო სამუშაოების პროცესზე დასწრება/დაკვირვება და შესაბამისობის შეფასება საპროექტო-სახარჯთაღრიცხვო დოკუმენტაციასთან ან/და დადგენილ მოთხოვნებთან.	1. სამშენებლო ნორმები და წესები (СНиП - ნაწილი 3); 2. სამშენებლო ნორმები და წესები (СНиП - ნაწილი 4); 3. ელექტროდანადგართა მოწყობის წესები (ПУЭ); 4. საქართველოს ტერიტორიაზე სამშენებლო სფეროს მარეგულირებელი ტექნიკური რეგლამენტები (საქართველოს მთავრობის 2014 წლის 15 იანვრის დადგენილება N71); 5. საქართველოს ეროვნული სტანდარტი სსტ 72:2009 „ გზები საავტომობილო და საერთო სარგებლობის. გეომეტრიული და სტრუქტურული მოთხოვნები“; 6. საქართველოს მთავრობის 2014 წლის 15 იანვრის დადგენილებაში N 732. 2020 წლის 20 დეკემბერი. (ტექნიკური რეგლამენტი „მისაწვდომობის ეროვნული სტანდარტების დამტკიცების თაობაზე“) 7. ტექნიკური რეგლამენტი (საქართველოს მთავრობის 2016 წლის 28 იანვარის დადგენილება N41); 8. ტექნიკური რეგლამენტი: „ელექტრო-სადგურებისა და ქსელების ტექნიკური ექსპლუატაციის წესების შესახებ) (საქართველოს

			მთავრობის დადგენილება №434, 2013 წლის 31 დეკემბერი); 9. ტექნიკური რეგლამენტი: „ ელექტრო დანადგარების ექსპლუატაციისას უსაფრთხოების წესების შესახებ“ (საქართველოს მთავრობის დადგენილება №340, 2013 წლის 17 დეკემბერი); 10. ტექნიკური რეგლამენტი „ელექტრული ქსელების ხაზობრივი ნაგებობების დაცვის წესისა და მათი დაცვის ზონების დადგენის შესახებ“ (საქართველოს მთავრობის 2013 წლის 24 დეკემბრის # 366 დადგენილება); 11. MEP-TP-G05 - ინსპექტირების მეთოდები და პროცედურები.
7	პროექტის საინჟინრო-გეოლოგიური კვლევის/დასკვნის მოქმედ დოკუმენტებთან შესაბამისობის შეფასება/ინსპექტირება	ობიექტის საპროექტო დოკუმენტაციის, ობიექტის პროექტის ნაწილების შესაბამისობის დადგენა ტექნიკურ დავალებასთან ან/და დადგენილ მოთხოვნებთან.	1. სამშენებლო ნორმები და წესები - (СНиП-ნაწილი 1); 2. სამშენებლო ნორმები და წესები - (СНиП-ნაწილი 4); 3. საქართველოს ტერიტორიაზე სამშენებლო სფეროს მარეგულირებელი ტექნიკური რეგლამენტები (საქართველოს მთავრობის 2014 წლის 15 იანვრის დადგენილება N71); 4. MEP-TP-G06.5 - ინსპექტირების მეთოდები და პროცედურები.

8	პროექტის არქიტექტურული ნაწილის მოქმედ დოკუმენტებთან შესაბამისობის შეფასება/ინსპექტირება.	ობიექტის საპროექტო დოკუმენტაციის, ობიექტის პროექტის ნაწილების შესაბამისობის დადგენა ტექნიკურ დავალებასთან ან/და დადგენილ მოთხოვნებთან.	1. სამშენებლო ნორმები და წესები -(СНиП-ნაწილი 2); 2. ტექნიკური რეგლამენტი „მისაწვდომობის ეროვნული სტანდარტების დამტკიცების თაობაზე“ (საქართველოს მთავრობის 2020 წლის 20 დეკემბერის დადგენილება N 732). 3. ტექნიკური რეგლამენტი (საქართველოს მთავრობის 2016 წლის 28 იანვარის დადგენილება N41); 4. საქართველოს ტერიტორიაზე სამშენებლო სფეროს მარეგულირებელი ტექნიკური რეგლამენტები (საქართველოს მთავრობის 2014 წლის 15 იანვრის დადგენილებაში N71) 5. MEP-TP-G06.6 - ინსპექტირების მეთოდები და პროცედურები.
9	პროექტის კონსტრუქციული ნაწილის (სამრეწველო და სამოქალაქო შენობა-ნაგებობების, ხიდების, გვირაბების, ჰიდროტექნიკური ნაგებობების, საავტომობილო გზების, აეროდრომების, ...) მოქმედ დოკუმენტებთან შესაბამისობის შეფასება/ინსპექტირება	ობიექტის საპროექტო დოკუმენტაციის, ობიექტის პროექტის ნაწილების შესაბამისობის დადგენა ტექნიკურ დავალებასთან ან/და დადგენილ მოთხოვნებთან.	1. სამშენებლო ნორმები და წესები -(СНиП-ნაწილი 1); 2. სამშენებლო ნორმები და წესები -(СНиП-ნაწილი 2); 3. სამშენებლო ნორმები და წესები -(СНиП-ნაწილი 3); 4. საქართველოს ტერიტორიაზე სამშენებლო სფეროს მარეგულირებელი ტექნიკური რეგლამენტები (საქართველოს მთავრობის 2014 წლის 15 იანვრის დადგენილებაში N71); 5. საქართველოს ეროვნული სტანდარტი სსტ 72:2009 „ გზები საავტომობილო და საერთო სარგებლობის. გეომეტრიული და სტრუქტურული მოთხოვნები“; 6. MEP-TP-G06.1 - ინსპექტირების მეთოდები და პროცედურები.
10	პროექტის საინჟინრო ქსელების: ელ. მომარაგება 1000 ვ-მდე და 1000 ვ-ს ზევით, და მათი	ობიექტის საპროექტო დოკუმენტაციის, ობიექტის პროექტის ნაწილების შესაბამისობის დადგენა ტექნიკურ	1. სამშენებლო ნორმები და წესები -(СНиП-ნაწილი 2); 2. ტექნიკური რეგლამენტი: „ელექტრო-სადგურებისა და ქსელების ტექნიკური ექსპლუატაციის წესების

	ტექნოლოგიური ნაწილის მოქმედ დოკუმენტებთან შესაბამისობის შეფასება/ინსპექტირება	დავალებასთან ან/და დადგენილ მოთხოვნებთან.	შესახებ) (საქართველოს მთავრობის დადგენილება №434, 2013 წლის 31 დეკემბერი); 3. ტექნიკური რეგლამენტი: „ ელექტრო დანადგარების ექსპლუატაციისას უსაფრთხოების წესების შესახებ“ (საქართველოს მთავრობის დადგენილება №340, 2013 წლის 17 დეკემბერი); 4. ელექტროდანადგართა მოწყობის წესები (ПУЭ); 5. ტექნიკური რეგლამენტი „ელექტრული ქსელების ხაზობრივი ნაგებობების დაცვის წესისა და მათი დაცვის ზონების დადგენის შესახებ“ (საქართველოს მთავრობის 2013 წლის 24 დეკემბრის N366 დადგენილება); 6. MEP-TP-G06.2 - ინსპექტირების მეთოდები და პროცედურები.
11	პროექტის საინჟინრო ქსელების: სუსტი დენების და მათი ტექნოლოგიური ნაწილის მოქმედ დოკუმენტებთან შესაბამისობის შეფასება/ინსპექტირება		1. სამშენებლო ნორმები და წესები - (СНиП-ნაწილი 2); 2. საუწყებო სამშენებლო ნორმები (ВСН); 3. ტექნიკური რეგლამენტი (საქართველოს მთავრობის 2016 წლის 28 იანვარის დადგენილება N41); 4. ელექტროდანადგართა მოწყობის წესები (ПУЭ); 5. MEP-TP-G06.2 - ინსპექტირების მეთოდები და პროცედურები.
12	პროექტის საინჟინრო ქსელების: წყალმომარაგება, კანალიზაცია, წყალარინება და მათი ტექნოლოგიური ნაწილის მოქმედ დოკუმენტებთან	ობიექტის საპროექტო დოკუმენტაციის, ობიექტის პროექტის ნაწილების შესაბამისობის დადგენა ტექნიკურ დავალებასთან ან/და დადგენილ მოთხოვნებთან.	1. სამშენებლო ნორმები და წესები (СНиП - ნაწილი 2); 2. სამშენებლო ნორმები და წესები (СНиП - ნაწილი 3); 3. საქართველოს ტერიტორიაზე სამშენებლო სფეროს მარეგულირებელი ტექნიკური რეგლამენტები (საქართველოს მთავრობის 2014 წლის 15 იანვრის დადგენილებაში N71); 4. ტექნიკური რეგლამენტი (საქართველოს მთავრობის 2016 წლის 28 იანვარის დადგენილება

	შესაბამისობის შეფასება/ინსპექტირება		N41); 5. MEP-TP-G06.4 - ინსპექტირების მეთოდები და პროცედურები.
13	პროექტის საინჟინრო ქსელების: ვენტილაცია, კონდიცირება, გათბობა და მათი ტექნოლოგიური ნაწილის მოქმედ დოკუმენტებთან შესაბამისობის შეფასება/ინსპექტირება	ობიექტის საპროექტო დოკუმენტაციის, ობიექტის პროექტის ნაწილების შესაბამისობის დადგენა ტექნიკურ დავალებასთან ან/და დადგენილ მოთხოვნებთან.	1. სამშენებლო ნორმები და წესები (СНиП - ნაწილი 2); 2. ტექნიკური რეგლამენტი (საქართველოს მთავრობის 2016 წლის 28 იანვარის დადგენილება N41); 3. საქართველოს ტერიტორიაზე სამშენებლო სფეროს მარეგულირებელი ტექნიკური რეგლამენტები (საქართველოს მთავრობის 2014 წლის 15 იანვრის დადგენილებაში N71); 4. MEP-TP-G06.3 - ინსპექტირების მეთოდები და პროცედურები.
14	პროექტის საინჟინრო ქსელების: გაზმომარაგება და მათი ტექნოლოგიური ნაწილის მოქმედ დოკუმენტებთან შესაბამისობის შეფასება/ინსპექტირება	ობიექტის საპროექტო დოკუმენტაციის, ობიექტის პროექტის ნაწილების შესაბამისობის დადგენა ტექნიკურ დავალებასთან ან/და დადგენილ მოთხოვნებთან.	1. სამშენებლო ნორმები და წესები (СНиП - ნაწილი 1); 2. სამშენებლო ნორმები და წესები (СНиП - ნაწილი 2); 3. ტექნიკური რეგლამენტი: „გაზის სისტემების უსაფრთხოების ზოგადი მოთხოვნები“ (საქართველოს მთავრობის N101 დადგენილება 2014 წლის 22 იანვარი); 4. ტექნიკური რეგლამენტი „მაგისტრალური გაზსადენის უსაფრთხო ექსპლუატაციის შესახებ“. საქართველოს მთავრობის დადგენილება №257. 2014 წლის 26 მარტი. 5. MEP-TP-G06 - ინსპექტირების მეთოდები და პროცედურები.

15	პროექტის სახანძრო უსაფრთხოების ნაწილის მოქმედ დოკუმენტებთან შესაბამისობის შეფასება/ინსპექტირება	ობიექტის საპროექტო დოკუმენტაციის, ობიექტის პროექტის ნაწილების შესაბამისობის დადგენა ტექნიკურ დავალებასთან ან/და დადგენილ მოთხოვნებთან.	1. სამშენებლო ნორმები და წესები (СНиП - ნაწილი 2); 2. ტექნიკური რეგლამენტი - „სახანძრო უსაფრთხოების წესების და პირობების შესახებ“ - საქართველოს მთავრობის დადგენილება N370; 3. ელექტროდანადგართა მოწყობის წესები (ПУЭ); 4. ტექნიკური რეგლამენტი (საქართველოს მთავრობის 2016 წლის 28 იანვარის დადგენილება N41); 5. MEP-TP-G06.8 - ინსპექტირების მეთოდები და პროცედურები.
16	პროექტის შრომის უსაფრთხოების ნაწილის მოქმედ დოკუმენტებთან შესაბამისობის შეფასება/ინსპექტირება	ობიექტის საპროექტო დოკუმენტაციის, ობიექტის პროექტის ნაწილების შესაბამისობის დადგენა ტექნიკურ დავალებასთან ან/და დადგენილ მოთხოვნებთან.	1. სამშენებლო ნორმები და წესები -(СНиП-ნაწილი 3); 2. ტექნიკური რეგლამენტი: „მშენებლობის უსაფრთხოების შესახებ“ (საქართველოს მთავრობის 2014 წლის 27 მაისის დადგენილება, N 361); 3. ტექნიკური რეგლამენტი: “ სიმაღლეზე მუშაობის უსაფრთხოების მოთხოვნები“ (საქართველოს მთავრობის 2017 წლის 27 ოქტომბრის დადგენილება N 477) 4. ტექნიკური რეგლამენტი (საქართველოს მთავრობის 2016 წლის 28 იანვარის დადგენილება N41); 5. საქართველოს ტერიტორიაზე სამშენებლო სფეროს მარეგულირებელი ტექნიკური რეგლამენტები (საქართველოს მთავრობის 2014 წლის 15 იანვრის დადგენილებაში N71); 6. MEP-TP-G06.7 - ინსპექტირების მეთოდები და პროცედურები.