დენდროლოგიური პროექტი

თბილისი
2023წ.

მისამართი: ქ.თბილისი, მუხაძის ქუჩა № 5-ის მიმდებარედ

საკადასტრო კოდი: 01.19.17.003.052

მესაკუთრე: შპს "ქორუბატორი" ს/კ 406132288

ტერიტორიის მთლიანი ფართობი: 3349 მ2

ფუნქციური ზონა: სამრეწველო ზონა 1

დადგენილი კ3 კოეფიციენტი:

სამრეწველო ზონა 1- 0.1

გამწვანების ფართობი: 334.9 მ2

ტერიტორიაზე არსებული მწვანე ნარგავები: არ ფიქსირდება

ახალი გამწვანებული სივრცის მოსაწყობად დასარგავი მწვანე ნარგავების რაოდენობა: 14 ძირი წიწვოვანი

შესრულა		ა.მურვანიძე	გამწვანების პროექტი	
				მასშტაბი 1:100
დამკვეთი		შპს "ქორუბატორი" ს/კ 406132288	ქ.თბილისი, მუხაძის ქუჩა № 5-ის მიმდებარედ; ს/კ 01.19.17.003.052	ფორმატი A3
			სასაწყობე შენობა	თბილისი 2023 წელი

მცენარეთა ექსპლიკაცია

№	მცენარის დასახელება	სიმაღლე	ღეროს დიამეტრი	ასაკი	სიცოცხლის ფორმა	რაოდენობა	შენიშვნა
№1	ვერცხლისფერი ნაძვი	3 მ-დან	20 სმ-დან	5 წ-დან	წიწვოვანი	14	-

შეასრულა		ა.მშრვანიძე	გამწვანების პროექტი		
				მასშტაბი	1:100
დამკვეთი		შპს "ჟორუშატორი " ს/კ 406132288	ქ.ბათუმში, მუხაძის ქუჩა № 5-ის მიმდებარედ; ს/კ 01.19.17.003.052	ფორმატი	A3
			სასაწყობე შენობა	ბათუმი 2023 წელი	

ვერცხლისასფერი ნაძვი



ვერცხლისფერი ნაძვი ან მჩხვლეტავი ნაძვი(ლათ.Picea pungens) - ღიღვოვანი მცენარე ფიჭვისებრთა ოჯახისა. ბუნებრივი გავრცელების არეალია აშშ, კერძოდ აიდაჰოს შტატის სამხრეთ-აღმოსავლეთიდან სამხრეთით, იუტისა და კოლორადოს შტატების გავლით, არიზონასა და ნიუ-მექსიკომდე. გავრცელებულია ზღვის დონიდან 1750-3000 მეტრ სიმაღლეზე. იზრდება შემტესად მთის მდინარეებისა და ნაკადულების ხეობებში, სადაც ნიადაგი უფრო ტენიანია. საქართველოში, ბაღ-პარკებსა და ნაღილობრივ ტყის კულტურაში გვხვდება აბრეთვე, როგორც ინტროდუცირებული სახეობა. მარადმწვანეა, სიმაღლეში 25-30 მ-ს აღწევს, ღეროს დიამეტრი 1.5 მეტრამდეა. ქერქი თხელი და დაშარული აქვს. ახალგაზრდა ხის ვარჯი ვიწრო კონუსისებურია, ხნიერისა ცილინდრისებრი. ღიღვების სიგრძეა 15-30 მმ, ფერად მონაცრისფრო-მომწვანოდან ბაც-მოცისფრომდეა. გირჩებს სუსტი ცილინდრისებური ფორმა აქვთ, რომლებიც სიგრძეში 6-11 სმ-ია, დახურულის სიგანეა 2 სმ, გახსნილისა 4 სმ. ფერად მოღითალო-მოიასამნისფროა, მომღიფებული-ღიაყავისფერი, თესლი შავია, სიგრძით 3-4 მმ, ახლავს ყავისფერი 10-13 სმ-ის სიგრძის ფრთა.

შეასრულა		ა.მშრვანიძე	გამწვანების პროექტი		
				მასშტაბი	1:100
დამკვეთი		შპს "ქორუშატორი " ს/კ 406132288	ქ.თბილისი, მუხაძის ქუჩა № 5-ის მიმდებარედ; ს/კ 01.19.17.003.052	ფორმატი	A3
			სასაწყობე შენობა	თბილისი 2023 წელი	

№	სამუშაოთა დასახელება	განზომილება	რაოდენობა	შენიშვნა
1	გამწვანებული ტერიტორიის ფართობი	კვ.მეტრი	334.9	
2	გამწვანებული ტერიტორიის გასუფთავება და დამუშავება	კვ.მეტრი	334.9	
3	ადგილის მომზადება მცენარეების დასარგავად	ცალი	14	ორგანული/არაორგანული სასუქის შეტანა
4	მენარეების დარგვა	ცალი	14	
5	გაზონის მოწყობა(დათესვა, რულონის დაგება)	კვ.მეტრი	-	
6	გაზონის მოვლა	კვ.მეტრი	334.9	
7	ახალდარგული მცენარეების მოვლა	ცალი	14	
8	ახალდარგული მცენარეების მორწყვა	ცალი	334.9	ძირზე 30-50 ლიტრი წყალი

შეასრულა		ა.მშრვანიძე	გამწვანების პროექტი		
				მასშტაბი	1:100
დამკვეთი		შპს "ქორუშგატორი" ს/კ 406132288	ქ.თბილისი, მუხაძის ქუჩა № 5-ის მიმდებარედ; ს/კ 01.19.17.003.052	ფორმატი	A3
			სასაწყობე შენობა	თბილისი 2023 წელი	

მწვანე ნარგავების გაშენების აგროტექნიკა

ნიადაგის მომზადება

ნიადაგის მომზადება ხელს უწყობს მისი ფიზიკური და წყლის რეჟიმის გაუმჯობესებას, ტერიტორიაზე გავრცელებული სარეველა
მცენარეებისგან, ქვებისგან, სამშენებლო ნარჩენებისგან და სხვ ფართობის განთავისუფლებას.ლაბორატორიული ანალიზით ნიადაგის მჟავიანობამ PH 7.2-7.8 შეადგინა. ნიადაგის მომზადება უნდა განხორციელდეს მექანიზებული წესით (სასურველია უახლესი ტექნიკის გამოყენებით) - მოხვნა, გადახვნა, გადაფარცხვა, დაპლანტაჟება. პირველ რიგში უნდა გაიწმინდოს ნაგვისგან,
ქვებისგან, ამოიძირკოს ძირკვები და შემდეგ მოხდეს ორგანული/არაორგანული სასუქის შეტანის გზით ნიადაგის ნაყოფიერების
განხორციელება, დარგული მწვანე ნარგავების კარგი ზრდა - განვითარების უზრუნველსაყოფად

ხე - მცენარის დარგვა

დარგვა შესაძლებელია განხორციელდეს როგორც ხელით, ასევე მექანიზებული წესით - სპეციალური სარგავი მანქანით.
ხელით დარგვა შესაძლებელია განხორციელდეს ორი მეთოდით: ნიადაგის გუნდით (კომით) და შიშველფესვიანი ნერგებით. ჩვენს შემთხვევაში ხორციელდება კომით.
დარგვა, როგორც ავღნიშნეთ, ხორციელდება სტანდარტული სარგავი მასალით, რომელთა გადარჩევაც ხდება სანერგეში. ნერგები უნდა პასუხობდნენ სტანდარტულ მოთხოვნებს: უნდა იყონ ჯანსაღი, კარგად განვითარებული ვარჯითა და ფესვთა სისტემით, მექნაიკური დაზიანების გარეშე. სარგავი მასალის ტრანსპორტირების დროს ასევე უნდა იყოს დაცული შესაბამისი წესები.

შეასრულა		ა.მშრვანიძე	გამწვანების პროექტი		
				მასშტაბი	1:100
დამკვეთი		შპს "ჟორუბატორი" ს/კ 406132288	ქ.თბილისი, მუხაძის ქუჩა № 5-ის მიმდებარედ; ს/კ 01.19.17.003.052	ფორმატი	A3
			სასაწყობე შენობა	თბილისი 2023 წელი	

გადასარგავ ადგილზე არანაკლებ 5 დღით ადრე ამოღებული უნდა იქნას ორმო;
სარგავი ორმოს დიამეტრი სასურველია გაითხაროს 0,5 – 0,9 მ. – ით მეტი, ხოლო სიღრმე 0,2–0,25 მ.–ით მეტი ვიდრე გადასარგავი ხის კომი;
ამოღებულ ორმოს ჩაუტარდეს დეზინფექცია ნიადაგის მავნებლების და ნიადაგის პათოგენური სოკოების საწინააღმდეგოდ თანამედროვე პესტიციდების და ფუნგიციდების გამოყენებით. რათა თავიდან იქნას აცილებული რიგი დაზიანებები და დაავადებები, რომელსაც მცენარე იღებს მხოლოდ ნიადაგიდან;
კომსა და ორმოს კედლებს შორის სივრცე უნდა შეივსოს ნაყოფიერი ნიადაგის ნაზავით;
სარგავი ორმოს ფსკერი უნდა გაფხვიერდეს 10 – 15 სმ. სიღრმეზე, შემდგომ კი მოხდეს 0,2 – 0,25 მ. სისქის ნაყოფიერი ნიადაგის შეტანა;
ხე სარგავ ორმოში უნდა მოთავსდეს ისე, რომ ხის კომი 5 – 10 სმ–ით ამოწეული იყოს ნიადაგის ზედაპირიდან;
კომი უნდა განთავისუფლდეს შესაფუთი მასალისაგან;
ჩარგვის დროს არ უნდა დაზიანდეს მცენარის ფესვთა სისტემა, ღეროდა ვარჯი;
ხის მოთავსება ორმოში უნდა განხორციელდეს ხის პირვანდელი სივრცითი ორიენტაციის გათვალისწინებით;
ხის დარგვის შემდგომ აუცილებელია ხის ღერის ფიქსირება არანაკლებ 3 მხრიდან;
სარგავ ორმოში ცარიელი სივრცე ივსება ნიადაგის ნაზავით და ფრთხილად იტკეპნება, რათა არ დაიშალოს კომი და არ მოხდეს ფესვთა სისტემის დაზიანება;
ნერგის ირგვლივ უნდა გაკეთდეს სარწყავი ჯამი;
ხის დარგვის შემდგომ უნდა მოხდეს ხის მორწყვა ნიადაგის სრულ გაჯირჯვებამდე;

შეასრულა		ა.მშრვანიძე	ბამწვანების პროექტი		
				მასშტაბი	1:100
დამკვეთი		შპს "ქორუშატორი" ს/კ 406132288	ქ.თბილისი, მუხაძის ქუჩა № 5-ის მიმდებარედ; ს/კ 01.19.17.003.052	ფორმატი	A3
			სასაწყობე შენობა	თბილისი 2023 წელი	

ხე–მცენარის დარგვის შემდგომი მოვლა–პატრონობა:

ხის მოვლა უნდა განხორციელდეს დარგვიდან (გადარგვიდან) 3 წლის განმავლობაში;
გახმობის შემთხვევაში მცენარის ჩანაცვლება ხორციელდება მოქმედი კანონმდებლობით დადგენილი წესის შესაბამისად;
მაისიდან სექტემბრის ჩათვლით თვეში ერთხელ უნდა განხორციელდეს სარწყავი ჯამების გამარგვლა– გაფხვიერება– განახლება;
გადარგვიდან მეორე და მესამე წელს, ვეგეტაციის დაწყებამდე, ადრე გაზაფხულზე უნდა განხორციელდეს სერთიფიცირებული მინერალური სასუქების (NPK) შეტანა და მორწყვა;
მორწყვა უნდა განხორციელდეს მაისიდან სექტემბრის ჩათვლით კვირაში ერთხელ;
დამატებითი მორწყვა უნდა განხორციელდეს წლის გვალვიან პერიოდში, საჭიროების მიხედვით;
შესაძლებელია სპეციალური სარწყავი (ავტომატური) სისტემის მოწყობა მცენარის მუდმივი მორწყვის უზრუნველსაყოფად;
ხის დარგვისთანავე მცენარეებზე უნდა განხორციელდეს მცენარეთა მავნებელ – დაავადებების წინააღმდეგ გასატარებელი ღონისძიებები;
პერიოდულად ჩატარდეს ვარჯის სხვლა–ფორმირების სამუშაოები

შეასრულა		ა.მშვანიძე	გამწვანების პროექტი		
				მასშტაბი	1:100
დამკვეთი		შპს "ქორუშგატორი" ს/კ 406132288	ქ.თბილისი, მუხაძის ქუჩა № 5-ის მიმდებარედ; ს/კ 01.19.17.003.052	ფორმატი	A3
			სასაწყობე შენობა	თბილისი 2023 წელი	



შეასრულა		ა.მურვანიძე	გამწვანების პროექტი			
				მასშტაბი	1:100	
დამკვეთი		შპს "ქორუბატორი" ს/კ 406132288	ქ.თბილისი, მუხაძის ქუჩა № 5-ის მიმდებარედ; ს/კ 01.19.17.003.052	ფორმატი	A3	
			სასაწყობე შენობა	თბილისი 2023 წელი		





შეასრულა		ა.მურვანიძე	გამწვანების პროექტი			
				მასშტაბი	1:100	
დამკვეთი		შპს "ქორუზატორი" ს/კ 406132288	ქ.თბილისი, მუხაძის ქუჩა № 5-ის მიმდებარედ; ს/კ 01.19.17.003.052	ფორმატი	A3	
			სასაწყობე შენობა	თბილისი 2023 წელი		

დენდროლოგიური პროექტის საინფორმაციო დაფა

მისამართი: ქ.თბილისი, მუხაძის ქუჩა № 5-ის მიმდებარედ

საკადასტრო კოდი: 01.19.17.003.052

მესაკუთრე: შპს "ქორუშბატორი" ს/კ 406132288

ტერიტორიის მთლიანი ფართობი: 3349 მ2
ფუნქციური ზონა: სამრეწველო ზონა 1
დადგენილი კვ კოეფიციენტი:

სამრეწველო ზონა 1 - 0.1



გამწვანების ფართობი: 334.9 მ2

ტერიტორიაზე არსებული მწვანე ნარგავები: არ ფიქსირდება

ახალი გამწვანებული სივრცის მოსაწყობად, დასარგავი მწვანე ნარგავების რაოდენობა:

14 ვერცხლისფერი ნაძვი (სიმაღლე - >3 მ-დან) (დეროს გარშემოწერილობა - > 20 სმ-დან) (ასაკი->5წ.)

ნებართვის გამცემი ორგანო:ქ. თბილისის მუნიციპალიტეტის მერიის გარემოს დაცვის სამსახური
დენდროლოგიური პროექტის შეთანხმების თარიღი:

დენდროლოგიური პროექტის დასრულების თარიღი: 2025 წელი

მოვლა-პატრონობის ხანგრძლივობა: 3 წელი

მოვლა პატრონობაზე პასუხისმგებელი პირი: "ქორუშბატორი"

ქალაქი თბილისი , მუხიანის ქუჩა №5-ის მიმდებარედ, ს/კ (01.19.17.003.052)
შპს \"ქორუგატორი\"-ის საკუთრებაში არსებული 3349კვ.მ. არასასოფლო-სამეურნეო
დანიშნულების მიწის ნაკვეთის და მისი მიმდებარე ტერიტორიის ტოპოგრაფიული

გეგმა

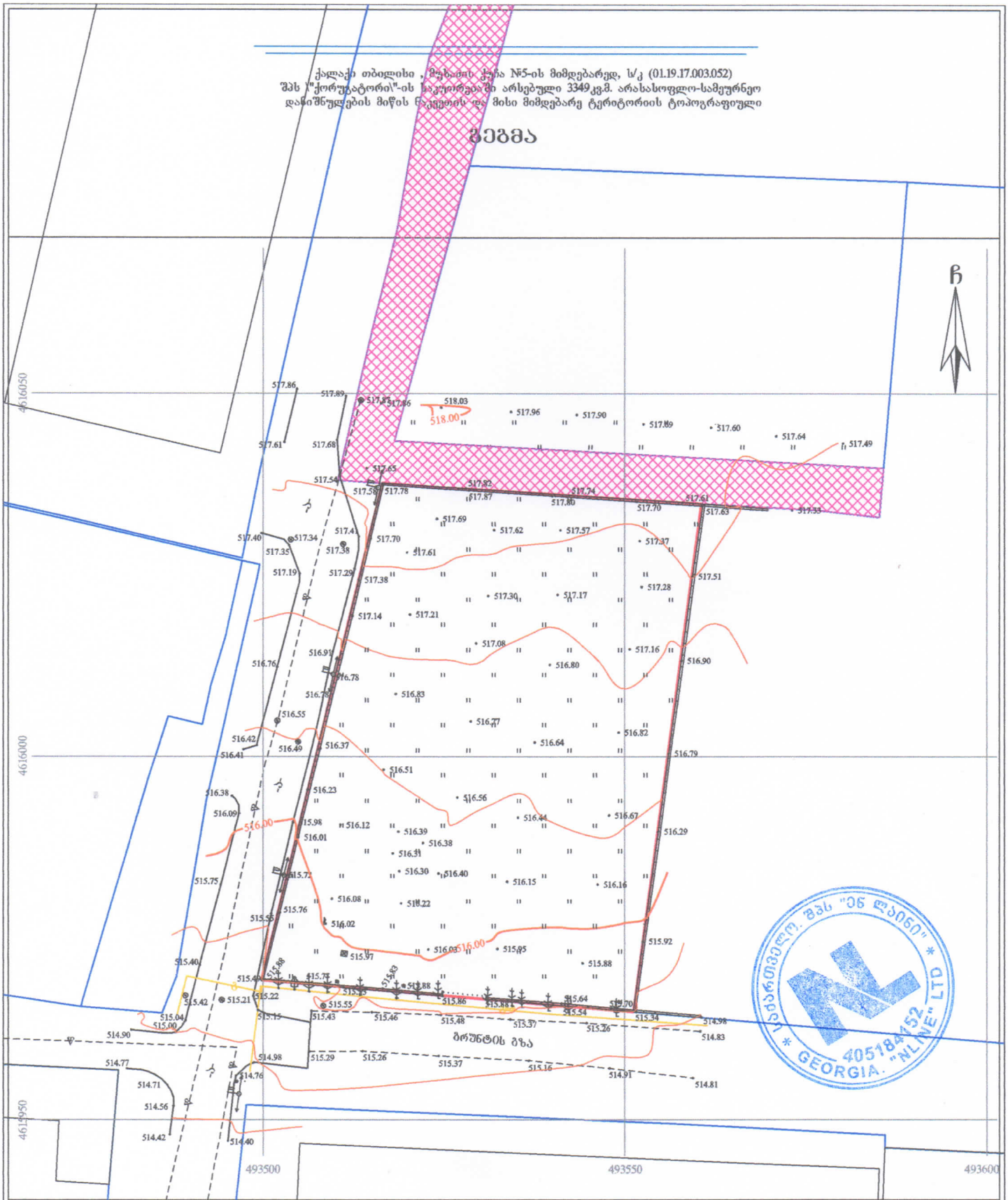

პირობითი აღნიშვნები

WGS 1984 -ის კოორდინატთა სისტემის UTM პროექცია

ა/ნ	საცხ. შენობა	ხის ღობე	წყალგაყვანილობა
ა/ა	არასაცხ. შენობა	ლობე	გაზი
	ფარდული	ქვის ქედელი	კანალიზაცია
	შენებარე შენობა	ქედელი	სანიაღვრე
	საკრანსფორ. ჯიხური	ფლატე	კავშირგაბმულობა
	ხეები	რკინიგზა	ელ. ქსელები
	გარე განათება	სამებეალდურო ჭები	გათბობა
		ელ. გადამცემი ბაზა	

შენიშვნა: 1) გეგმაზე დატანილია საჯარო რეესტრში რეგისტრირებული ნაკვეთის საზღვარი
2) მიწის სამუშაოების შესრულება შეათანხმეთ კომუნიკაციის წარმომადგენლებთან

შპს 'ენლაინი' ს/ნ (405184152)
ქალაქი თბილისი , დელისნის პარკის ტერიტორია , (ნაკვ. 03/003)
Ltd „nline"
tel: 599 13 36 11
info.tbnline@gmail.com

დირექტორი:		გ. გულიაშვილი
აზომა:		დ. გულიაშვილი
დახაზა:		დ. გულიაშვილი
მაშტაბი: 1:500		29/10/2022 წ.

ტოპოგრაფიული და ათვისების
(მიმაგრების) სქემა

ქ. თბილისი , ისანი-სამგორის რაიონი
ნაკვეთი №6-ში მდებარე
ს/კ 01.19.17.003.052

ფურცელი:

პროექტირებული ობიექტის
ინდივიდუალური
ნომერი
არსებული ობიექტის
დასახელება და
ინდივიდუალური ნომერი
ნაგებობის ტიპი
ნაგებობის სართულობა
ნაგებობის სიმაღლე
ნაგებობის ფართობი
ნაგებობის მოცულობა
ნაგებობის სიმძლავრე
ნაგებობის ტევადობა
ნაგებობის ტიპი
ნაგებობის კატეგორია
ნაგებობის კლასი
ნაგებობის ექსპლუატაციაში მიღების ვადა
ნაგებობის ექსპლუატაციაში მიღების აქტის ნომერი და თარიღი
ნაგებობის ექსპლუატაციაში მიღების აქტის ხელმოწერის ადგილი
- ნაგებობის ექსპლუატაციაში მიღების აქტის ნომერი და თარიღი
- ნაგებობის ექსპლუატაციაში მიღების აქტის ხელმოწერის ადგილი

ნაგებობის ექსპლუატაციაში მიღების აქტის ნომერი და თარიღი:

ნაგებობის ექსპლუატაციაში მიღების აქტის ხელმოწერის ადგილი:

ნაგებობის ექსპლუატაციაში მიღების აქტის ნომერი და თარიღი:

ნაგებობის ექსპლუატაციაში მიღების აქტის ხელმოწერის ადგილი:

მწვანე ნარგავების ხარისხობრივი შეფასების საექსპერტო დასკვნა

დამაკვეთი შპს ქორუგატორი პ/ნ 406132288

მისამართი ქალაქი თბილისი მუხაძის ქუჩა N5 მიმდებარედ

საკადასტრო კოდი: 01.19.17.003.052

საერთო დასკვნა

შეფასდა დამკვეთის მიერ მითითებული საკადასტრო კოდის ტერიტორია, დათვალიერების შედეგად არ დაფიქსირებულა არც ერთი მერქნიანი მწვანე ნაგავი, პერიმეტრზე გავცელებულია ველურად მოზადრი ბალახოვანი მცენარეები.

დამოუკიდებელი ექსპერტი: ბექა ბერძენიშვილი

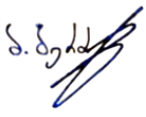

ტერიტორიის ამსახველი მასალა

ორთო ფოტო



ტერიტორიის პანორამული ფოტო

