მიწისპირა სართულის დადგენის სქემა 1:200

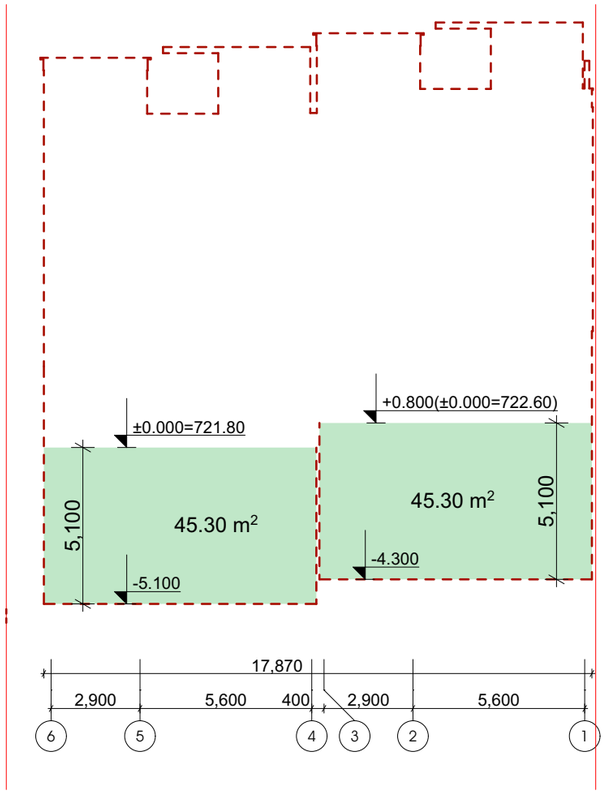

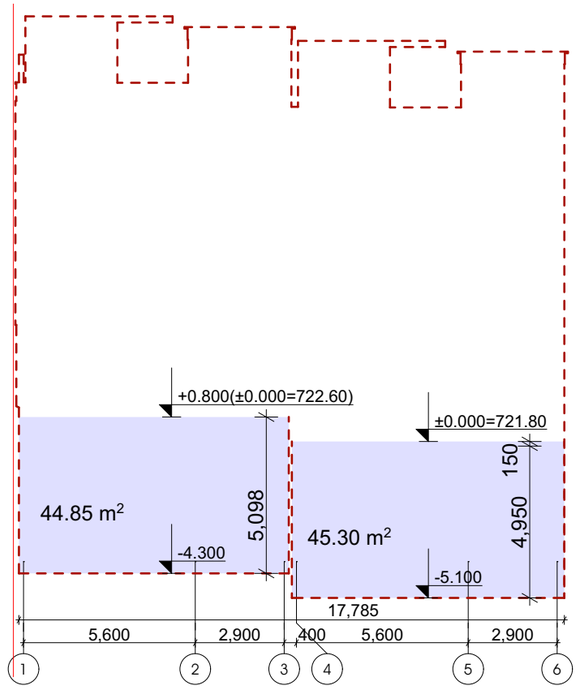

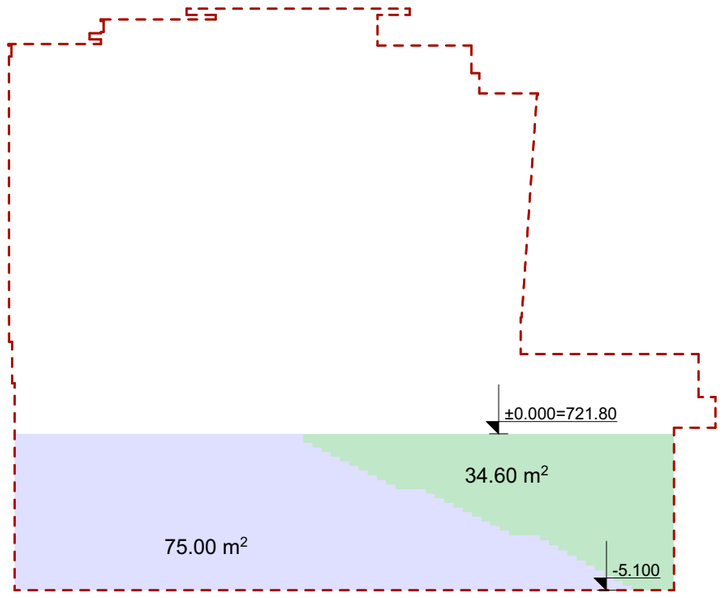

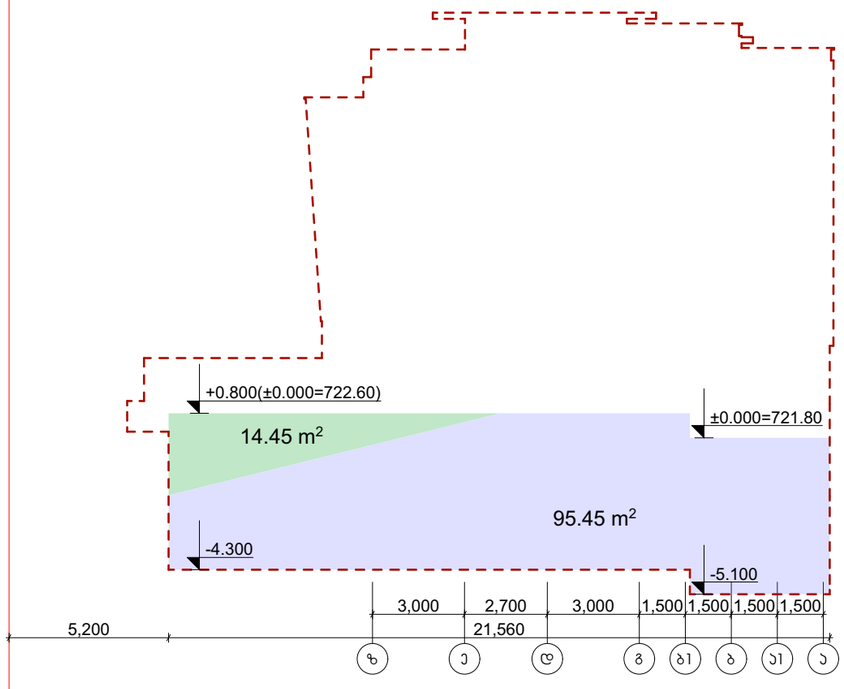

ბრუნტის ზედაპირის ქვემოთ მოქცეული ფასადის ფართობი

90.15+75.00+95.45=260.60

ბრუნტის ზედაპირის ზემოთ მოქცეული ფასადის ფართობი

90.60+34.60+14.45=139.65

კერიმეტრი 17.870+17.785+21.500+21.560=78.20მ

139.65/78.20მ. = 1.78მ.<1.80მ.

მიწისპირა სართულის დადგენის სქემა

მასშტაბი	პროექტის ნაწილი (დარგი)
მ 1:100	ახალი მშენებლობა

ექსპლიკაცია:

ვიზუალური აღნიშვნები:

მიწის ქვედა ფართი

მიწის ზედა ფართი

შენიშვნები:

დამკვეთი: შპს "დიენდელი

ქ. თბილისი, ბაგების სატყეო ტერიტორია
(ნაკვეთი №10/013)
(ნაკვეთი №10/012)

პროექტის სახელწოდება

ინდივიდუალური საცხოვრებელი სახლი

ქ. თბილისი, გლდანი_ნაძალადევის რაიონი,
ზესტაფონის ქ. №18, კორპ. №3, ბინა №20.
ტელ. (990 32) 2342314 (995 77) 178062
E-mail: megi.margalitashvili@yahoo.com

შპს „ემ-ჯი სტუდიო"

სტადია	დაკვეთა	ფორმატი
პროექტი	№	A-3
თანამდებობა / ინიც., გვარი	ხელმოწერა	თარიღი
დირექტორი დ.მარგალიტაშვილი		11.02.
პ. მ. ა. დ. მარგალიტაშვილი მ. მარგალიტაშვილი		11.02. 11.02.
დაამუშავა მ.მარგალიტაშვილი		11.02.
შეამოწმა		11.02.
ფურცლები 28	ფურც. № 28	თბილისი 2023 წ.