ქ. თბილისი, ცოტნე დადიანის ქუჩა №100,
1103 კვ.მ არასასოფლო-სამეურნეო დანიშნულების,
მიწის ნაკვეთის
ბ ე ბ მ ა

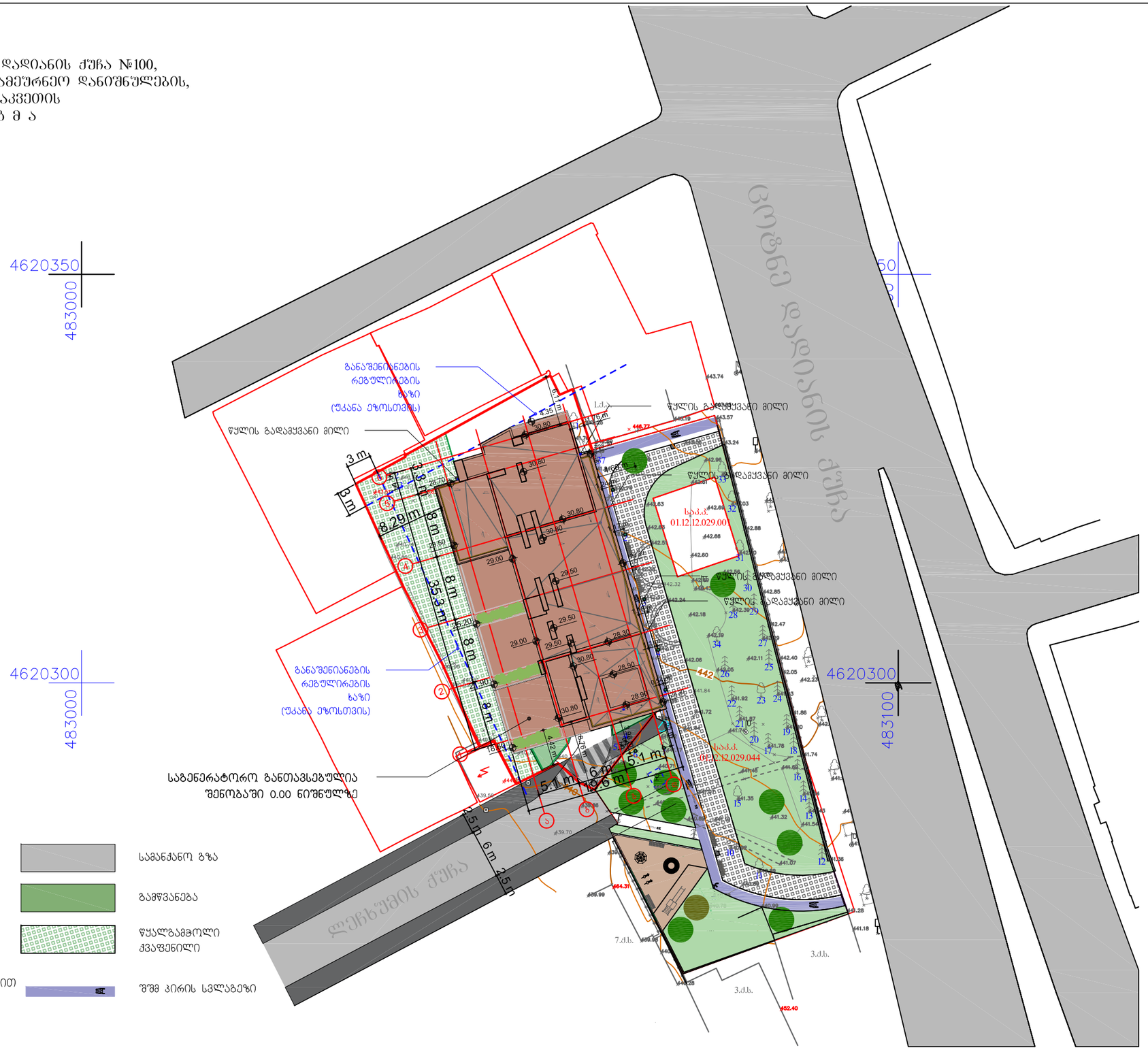

დამკვეთი		დაკვეთის ნომერი	01.03.2022	არ.ავტორი	ვ. ვისოცკი	საცხოვრებელი სახლი	გენგეგმა	A–101
შემსრულებელი				არ.მთ.არჭ	ვ. ვისოცკი			
				დახაზა.	ვ. ვისოცკი	არქიტექტურული პროექტი	A3 მ. 1 : 500	რაოდენობა

ქ. თბილისი, ცოტნე დადიანის ქუჩა №100,
1103 კვ.მ არასასოფლო-სამეურნეო დანიშნულების,
მიწის ნაკვეთის
ბ ე ბ მ ა

მისაწვდომი სვლაგეზის დეტალური ნახაზი

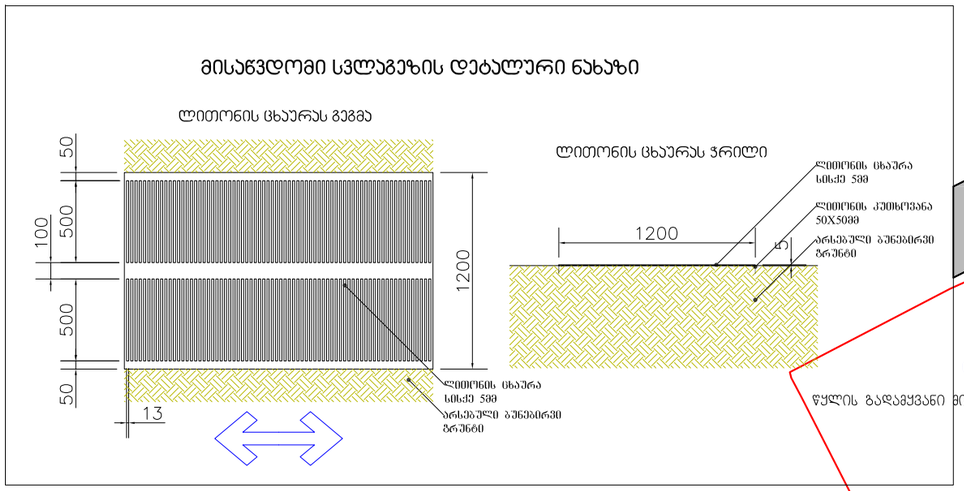



- ბანაშენიანების რეგულირების ხაზი
- საპროექტო ნაკვეთის საზღვარი
- საპროექტო შენობა
- საფეხმავლო ბილიკი მოკირწყვლა ქვით
- სამანქანო გზა
- გამწვანება
- წყალგამჭოლი ქვაფენილი
- შშმ პირის სვლაგეზი
- სახანძრო მანქანის სვლაგეზი

დამკვეთი		დაკვეთის ნომერი	01.03.2022	არ.ავტორი	ვ. ვისოცკი	საცხოვრებელი სახლი	გენგეგმა, სახანძრო მანქანის სვლაგეზი	A–101	რაოდენობა
შემსრულებელი				არ.მთ.არქ	ვ. ვისოცკი	არქიტექტურული პროექტი	A3 ვ. 1 : 500		
				დახაზა.	ვ. ვისოცკი				

ტერა გრაფიკი
მისამართი: ქ. თბილისი პეკინის გამზირი №27, VI სართული
ტელ:(+99532) 238 25 47

ქ. თბილისი, ცოტნე დადიანის ქუჩა №100,
1103 კვ.მ არასასოფლო-სამეურნეო დანიშნულების,
მიწის ნაკვეთის
ბ ე ბ მ ა

სიტუაციური სქემა
მასშტაბი 1-1000



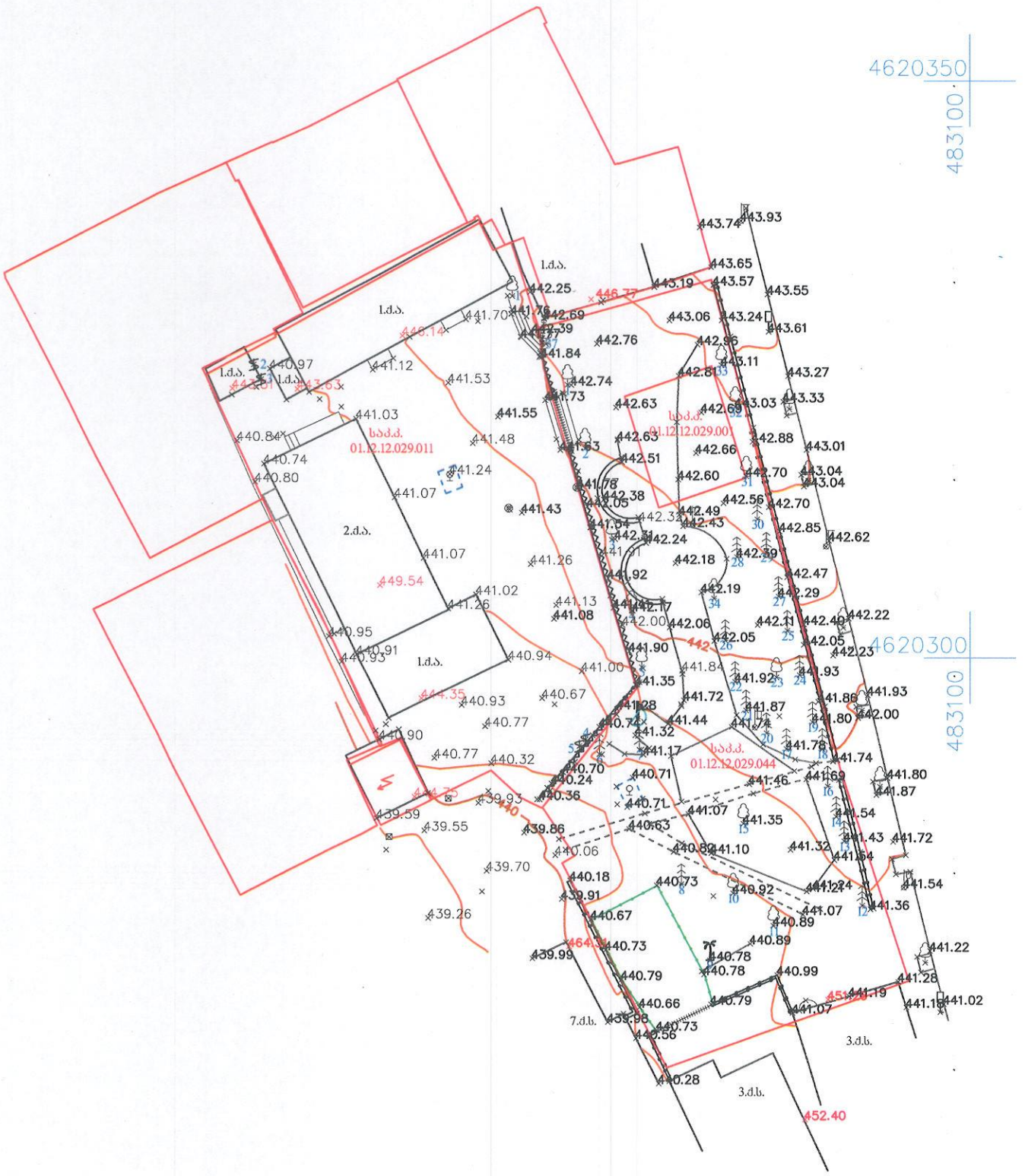

პირობითი აღნიშვნები

- შენობა
- მიშენება
- სატრანსფორ. ჯიხური
- ფარდული
- კიბე
- ნაკვეთის საზღვარი
- გორდიური
- ბეტონის ღობე
- ლითონის ღობე
- მოშპარი
- მეტროს საჰაერო ჭა
- ბილიკი
- წყარო
- ხეივანი
- საბზაო ნიშანი
- წყარო
- ვაზი
- სამეთვალყურეო ჭა
- ელ.პოსტი
- გარე განათება
- შენობის ნიშნული
- ხეები
- UTM - საერთაშორისო

შპს „ტერაგრაფიკი“	
დირექტორი	შ. შხაკაძე
კომპიუტერული უზრუნველყოფა	ს. ცილოსანი
აზომვა შეასრულა	ბ. ბოტკოველი
დამკვეთი	
მასშტაბი 1:500	12.04.2022