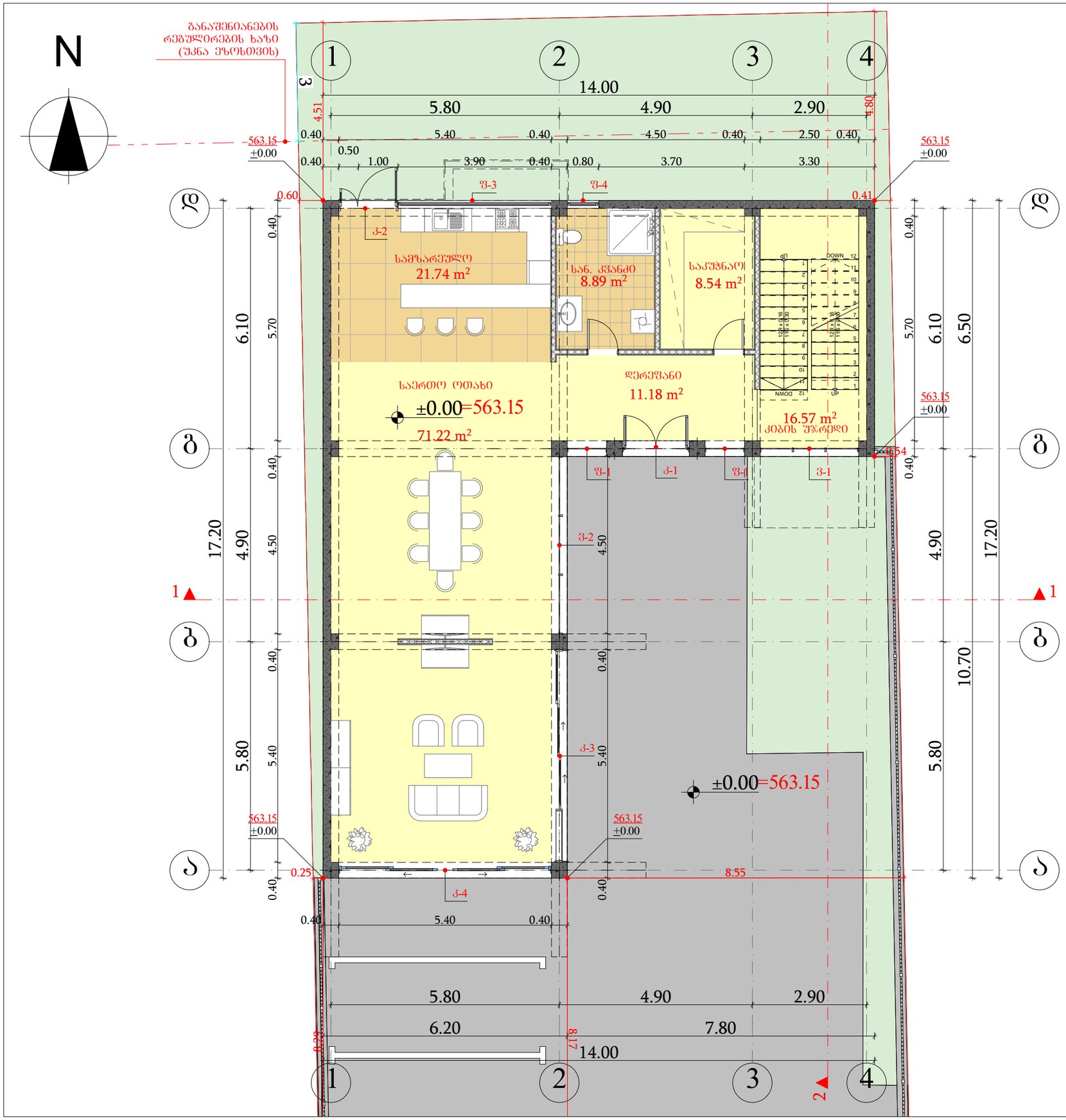


პირველი სართულის გეგმა ±0.00 ნიშნულზე

±0.00 ნიშნულის აბსოლიტური გეოდეზიური მნიშვნელობა = 563.15

მისამართი:
ქ. თბილისი, გიორგი დანელიას ქუჩა, №3
(ს.კ: 01.14.05.009.001)

ინდივიდუალური ერთბინიანი საცხოვრებელი სახლი

არქიტექტურული ნაწილი

| | |
|---|---|
| არქიტექტორი<br>ვ. რჟანსკი | |
| | |
| დამკვეთი:<br>შპს ნაფეტვრები<br>ID ნომერი: 405331154 | |

დაკვეთა №

| სტადია | ფურც. | რაოდ. | მასშტ. |
|---|---|---|---|
| მ.პ. | | | 1:100 |

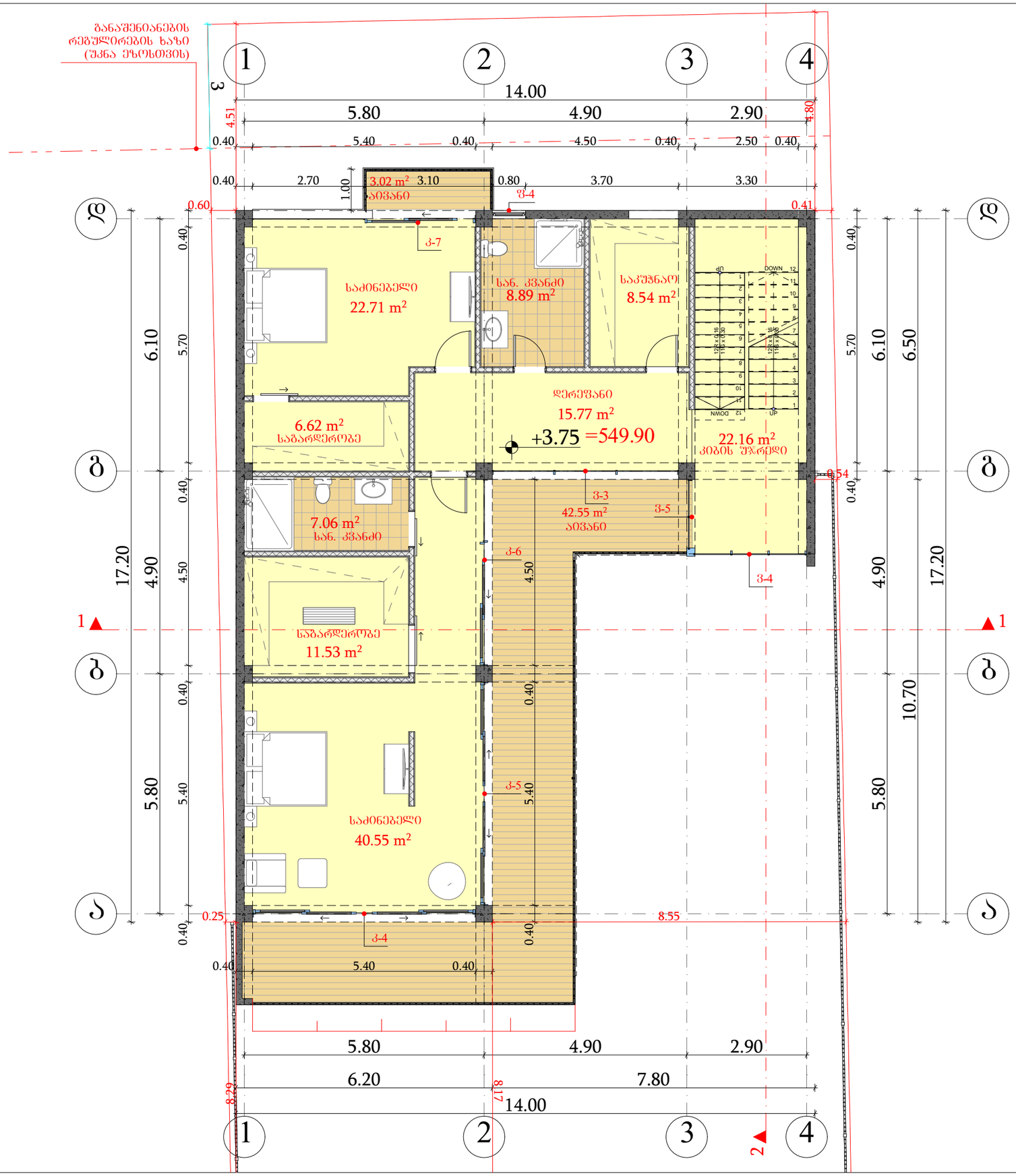


# მეორე სართულის გეგმა +3.80 ნიშნულზე

მისამართი:
ქ. თბილისი, გიორგი დანელიას ქუჩა, №3
(ს.კ: 01.14.05.009.001)

ინდივიდუალური ერთბინიანი საცხოვრებელი სახლი

არქიტექტურული ნაწილი

| | |
|---|---|
| არქიტექტორი<br>ვ. რჟანსკი | |
| | |
| დამკვეთი:<br>შპს ნაფტვრები<br>ID ნომერი: 405331154 | |

დაკვეთა №

| სტადია | ფურც. | რაოდ. | მასშტ. |
|---|---|---|---|
| მ.პ. | | | 1:100 |

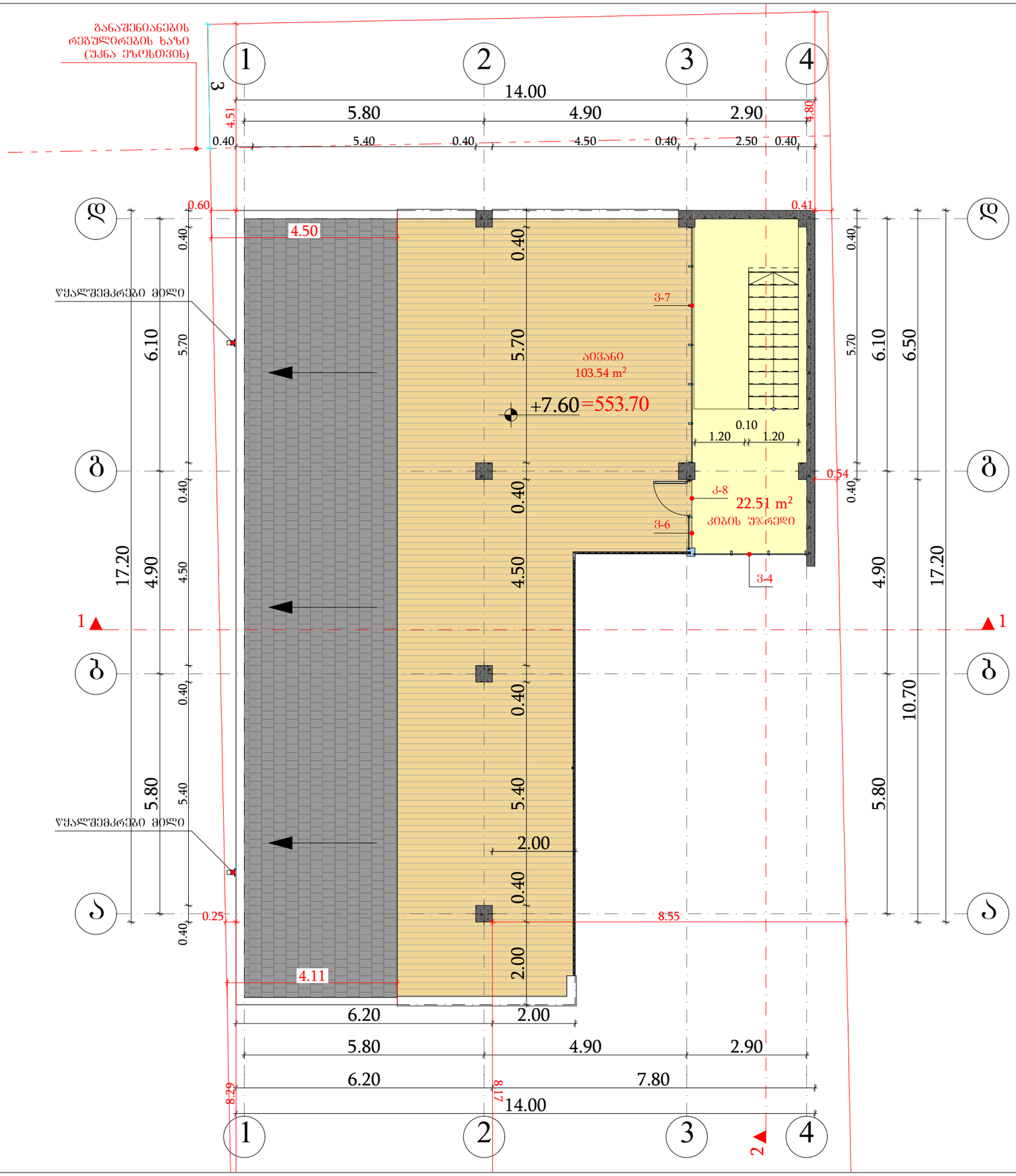


მესამე სართულის გეგმა
+7.60 ნიშნულზე

მისამართი:
ქ. თბილისი, გიორგი დანელიას ქუჩა, №3
(ს.კ: 01.14.05.009.001)

ინდივიდუალური ერთბინიანი საცხოვრებელი სახლი

არქიტექტურული ნაწილი

| | |
|---|---|
| არქიტექტორი<br>ვ. რჟანსკი | |
| | |
| დამკვეთი:<br>შპს ნაფეტვრები<br>ID ნომერი: 405331154 | |

დაკვეთა №

| სტადია | ფურც. | რაოდ. | მასშტ. |
|---|---|---|---|
| მ.პ. | | | 1:100 |

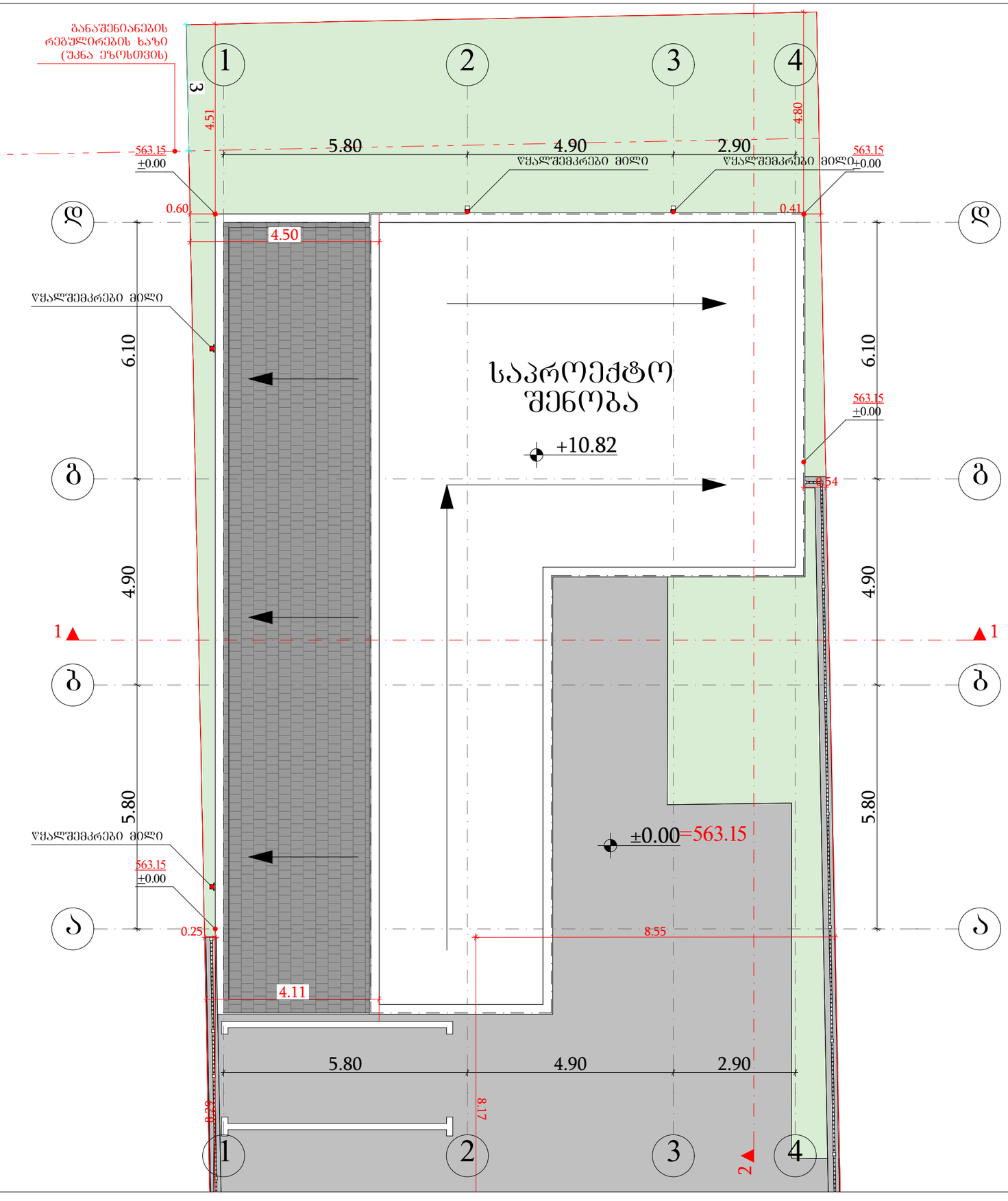


სახურავის გეგმა

მისამართი:
ქ. თბილისი, გიორგი დანელიას ქუჩა, №3
(ს.კ: 01.14.05.009.001)

ინდივიდუალური ერთბინიანი საცხოვრებელი სახლი

არქიტექტურული ნაწილი

| | |
|---|---|
| არქიტექტორი<br>ვ. რუანსკი | |
| | |
| დამკვეთი:<br>შპს ნაფეტვრები<br>ID ნომერი: 405331154 | |

დაკვეთა №

| სტადია | ფურც. | რაოდ. | მასშტ. |
|---|---|---|---|
| მ.პ. | | | 1:100 |