განმარტებითი ბარათი

მიმდინარე პროექტი გულისხმობს ქ.თბილისი ბამბის რიგის ქუჩა №7-ში მდებარე ძეგლის ("მანთაშევის რიგები") არსებულ ფასადზე მალაზიის ლოგოიანი მოძრავი (გასაშლელი/დასაკეცი) საჩრდილობელის მოწყობას.
ამ სამუშაოებით არ ვეხებით სხვის სარგებლობაში არსებულ ფართს და არ ირღვევა საზოგადოებრივ სივრცეში შეჭრის ნორმები.

საქართველოს იუსტიციის სამინისტრო

საჯარო რეესტრის ეროვნული სააგენტო

საკადასტრო გეგმა

მიწის ნაკვეთის საკადასტრო კოდი: *01.18.03.046.002*
განცხადების რეგისტრაციის ნომერი: 882014416946
მიწის ნაკვეთის ფართობი: *954* კვ.მ.
დანიშნულება: *არასასოფლო-სამეურნეო*
მომზადების თარიღი 07.08.14

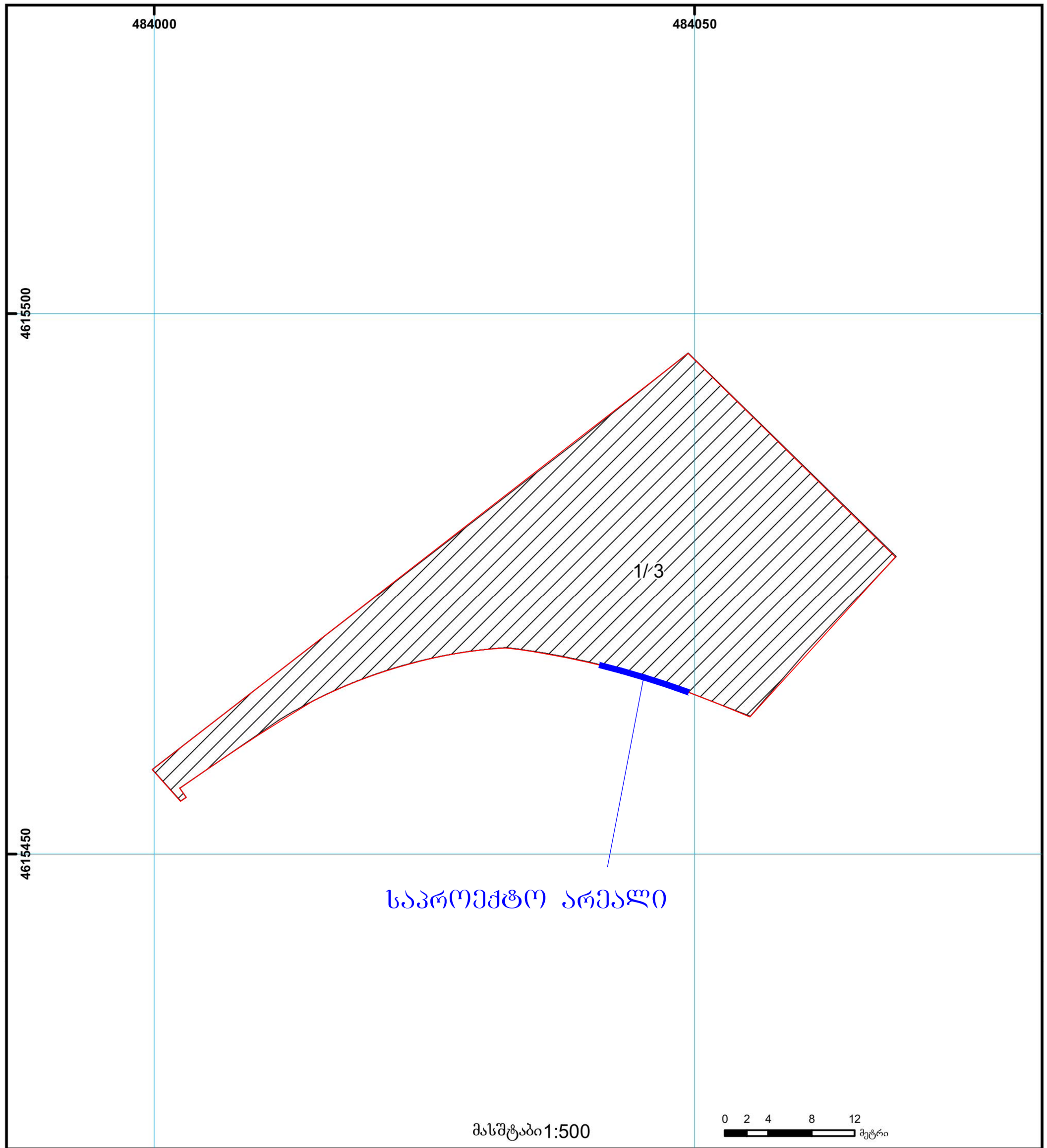

შენობა-ნაგებობა, პირობითი ნომერი/სართულიანობა
ვალდებულება
ხაზობრივი ნაგებობა
მიწის ნაკვეთის საკადასტრო საზღვარი
მშენებარე ნაგებობა
მიწისქვეშა ნაგებობა
UTM (საერთაშორისო) სისტემის კოორდ.

საჯარო რეესტრის ეროვნული სააგენტო თბილისი 0102 წმ. ნიკოლოზის/ნ. ჩხეიძის ქ. 2 ტელ.: (995 32) 91 04 27; ფაქსი: (995 32) 91 03 41
საჯარო რეესტრის ეროვნული სააგენტო თბილისი დ. აღმაშენებლის გამზ. 89/24 ტელ: (995 32) 94 13 65
www.napr.gov.ge

არსებული გეგმა

მ. 1:25

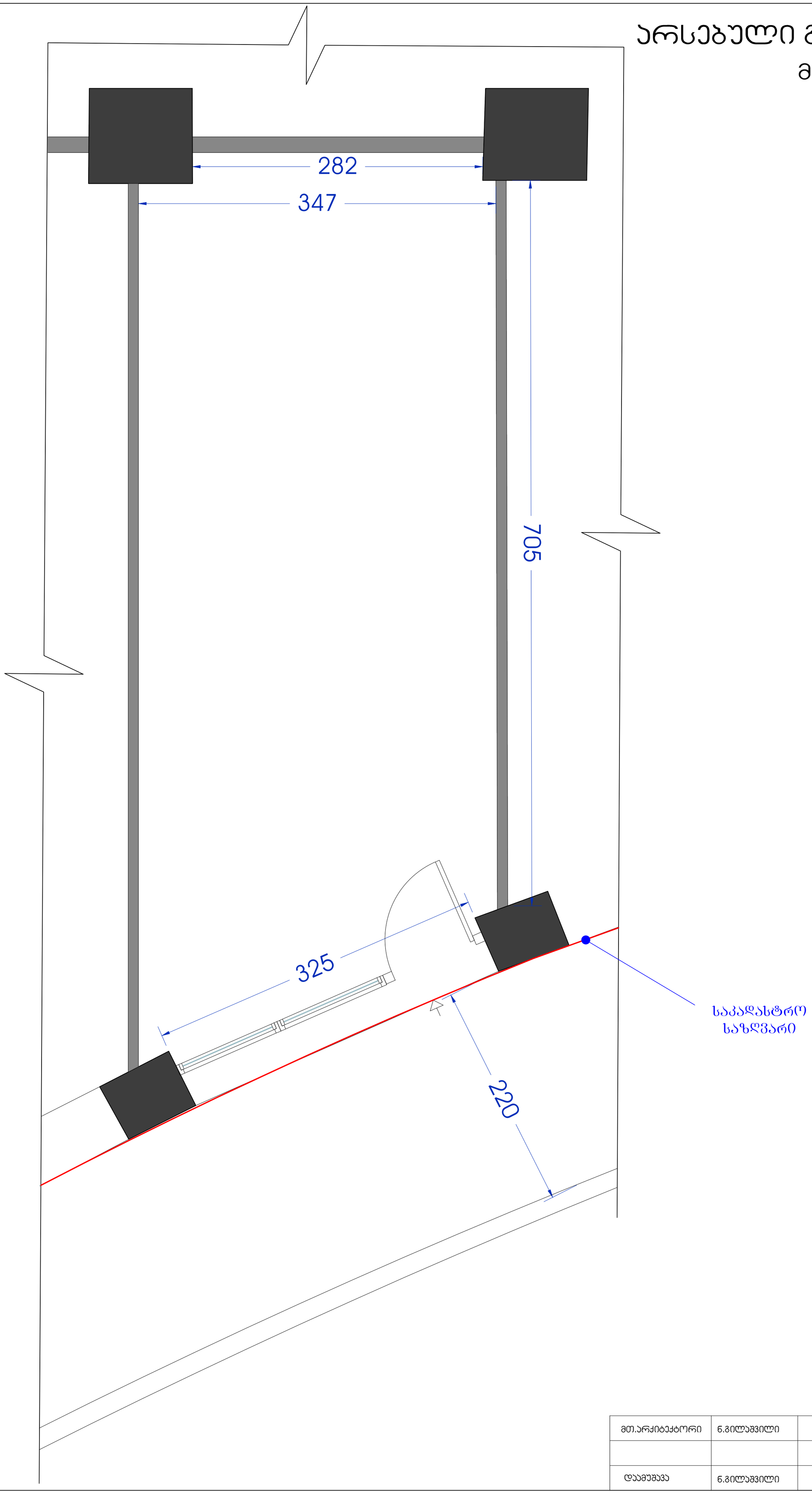

მთ.არქიტექტორი	ნ.გილაშვილი	
დაამუშავა	ნ.გილაშვილი	

საპროექტო გეგმა

მ. 1:25

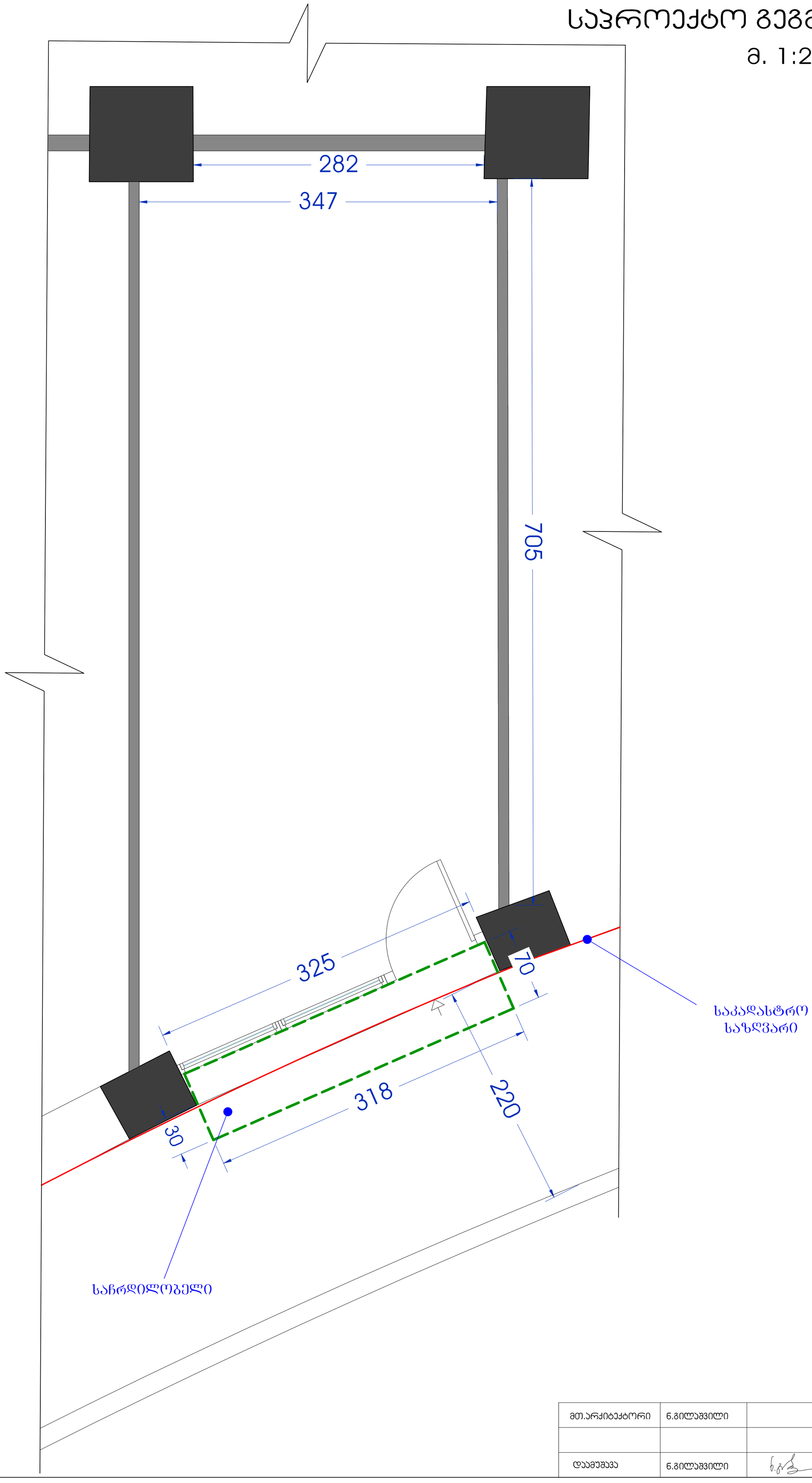

მთ.არქიტექტორი	ნ.გილაშვილი	
დაამუშავა	ნ.გილაშვილი	

არსებული ფასადი

მ. 1:25



მთ.არქიტექტორი	ნ.გილაშვილი	
დაამუშავა	ნ.გილაშვილი	

საპროექტო ფასადი

მ. 1:25



მთ.არქიტექტორი	ნ.გილაშვილი	
დაამუშავა	ნ.გილაშვილი	