პირობითი აღნიშვნა

	მიწის ნაკვეთის საპაღასტრო საგზვარი		საევაკუაციო გასასვლელის მაჩვენებელი
ა	ღერძი		ჰაერის დაწნევის სისტემა
2	ჭრილის ხაგი		
1 სართული (0.მ.ნ 0.00) ს.მ.ნ 0.00	იატაკის მოპირკეთების ნიშნული სტრუქტურის გედაპირის ნიშნული		
Q SMM= =QRM= =SMRM=	ოთახის ნომერი მთლიანი ფართობი საგაფხულო ფართობი ფართობი შიდა კონტურგე		
	დაკავებულობის ჯგუფი (ქვეჯგუფი) დაკავებულობის დატვირთვა		
VMM ONMM EMF NO	კარის მავისუფალი სიგანე კარის მავისუფალი სიმაღლე ოთახის ნომერი კარის აღნიშვნა ხანძარმედეგობა		
	კედლის ცეცხლმედეგობა (ერთსაათიანი)		
	კედლის ცეცხლმედეგობა (ორსაათიანი)		
	ხელის ცეცხლმაქრი		
	სახანძრო მილდგარი		
	სახანძრო ვიგუალური განგაშის სისტემა		
	კვამლგე მორეაგირე მაუწყებელი		
	ავტოსაშხეში		
	მექანიკური განიავების სისტემა		
	სახანძრო განგაშის ხელით სამართავი სისტემა		
	გგა კიბის საკომუნიკაციო სისტემა		
	ღიობი ფილაში		
	გაძლიერებული ბეტონის კედელი		
	ბლოკის კედელი		
	გასასვლელამდე სავალი მანძილი		
	სასაწყობე ჯგუფი სწ-2.		
	დამხმარე ჯგუფი ღს.		
	საცხოვრებელი ჯგუფი სც-2		
	შშმ პირის სვლაგეგი		

= =

დაგეგმარების საფუძველი და მიზნები

პროექტი მიზნად ისახავს მრავალბინიანი, ოცდახუთ სართულიანი საცხოვრებელი სახლის დაგეგმარებას, თანამედროვე გეგმარებითი პრინციპებისა და „შენობა-ნაგებობის უსაფრთხოების წესების“ მიხედვით.

მიწის ნაკვეთის მდებარეობა, აღწერა

საპროექტო მიწის ნაკვეთი (5276 მ^2) მდებარეობს ქ. თბილისში, პეტრე იბერის ქუჩაზე N6. (ს/კ 01.10.06.001.283) სამხრეთის და აღმოსავლეთის მხრიდან გრგს არეალის ტერიტორიაა,ხოლო დასავლეთის მხრიდან რაგბის სტადიონი. ტერიტორია ჩრდილოეთიდან სამხრეთ-დასავლეთისკენ ქანობიანია დონეთა სხვაობა 5მ-ია , აბსოლუტური ნიშნული ზღვის დონიდან - 478,34 მ.

პროექტის შინაარსობრივი აღწერა

საპროექტო შენობა შედგება 25 მიწისზედა და 2 მიწისქვეშა სართულისგან. მიწისქვეშა სართულებზე (-6.00 და -3.00 ნიშნულები) პროექტის მიხედვით იგეგმება შემოზღუდული ავტოსადგომი გარაჟების მოწყობა.

საერთო ჯამში განთავსდება 342 საცხოვრებელი ერთეული (ბინა), ხოლო ავტოსადგომების სართულებზე მოეწყობა ჯამში 52 ავტოსადგომის ადგილი.
პირველ სართულზე (+0.00 ნიშნული) მოეწყობა სავაჭრო კომერციული სივრცე.

საპროექტო შენობის მე-2 ტიპიური სართულიდან 25-ე სართულის ჩათვლით მოეწყობა საცხოვრებელი ბინები(+3,50 დან +74,80-ის ჩათვლით). 22 საცხოვრებელი ერთეული თიტო ტიპიურ სართულზე.

პროქტის ძირითადი სტრუქტურული სისტემის აღწერა

შენობის სტრუქტურას წარმოადგენს საძირკვლის გაძლიერებული ბეტონის ფილაზე დაფუძნებული სტრუქტურული ჩარჩო, რომელიც შედგება გაძლიერებული ბეტონის სვეტებისგან, კოჭებისგან, სართულშუა გადახურვის ფილებისგან და სახურავის ფილისგან. კიბის უჯრედს გვერდებზე მთელ სიმაღლეზე უწყვეტად მიუყვება ასევე გაძლიერებული ბეტონის სიხისტის დიაფრაგმები. კიბის სტრუქტურა შედგება გაძლიერებული ბეტონისგან.

= =J= J = =

= = = = = =
=N= = = JO=E = = = = = = == == = =F
O= = = JO=E = = = F
P = = = =E = = = = = = = = = = = F

=	
= = = J = J = J = J	
= = = = J = = = J = = = J = = =	
= = = = = = = = = = = = = = =	Ě

=		
	=	=
N= = = JO		= = =JNHJP MMF= =JO=HJ == = = =
O= = = JO=		N= =OQ= =
P = = =		= = =JNHJO= = = = = =
= ==		NMM4=
= = = ==		O =
= = = =	JJJJJJJ	O=

=		
	= E = MPF	
N= = = JO		Q=M MP= O
O= = = JO=		P = P P = O
Q= = =		M O= O
= = =		QQ= P P = O
= ==		= = =O = = = =O= =
= = =		QP= N = O

J = = = =

= =J= J = =

	= = = = M J =				
= E = F	E F	= = =E = F			
	Q		O	J	N =
=	NO			J	Q=
=	O		Q=	J	O =
=	P O	Q=	N =	J	O =

= = = = = = = = = MO				
=	E F		= = =	= =
			=J=	=J=
=	KTR	fJ^	N= K	= K
=	NKT		= K	= K
=	TKN		N= K	= K
=	K		N= K	= K

= = =			
	JO=	JO	
= = = = =		=	
= = = = =			
= = = = = =			
= = = = =			
= = = = = =			

= = = = = = = JQJ						
		=				
			=			
= = =JO	O	O	O	O	=M O=	M M=
= = =N	O	O	O	O	=M O=	M M=
	J=J	J=J	J=J	J=J	J=J	J=J
=	J=J	J=J	J=J	J=J	J=J	J=J

= =J= J = =

= = = = = = J						
			=			
					=	
= = =JO	N	N	JJ	JJ	=M O=	M M=
= = =JN	N	N	JJ	JJ	=M O=	M M=
= =N	N	N	JJ	JJ	=M O=	M M=
	JJ	JJ	JJ	JJ	JJ	JJ

= = = = = = JO=						
			=			
					=	
= = =	J	J	J	J	J	J
=N	J	J	J	J	J	J
	J	J	J	J	J	J
=	O	O	O	O	=M O=	M =
=	O	O	O	O	=M O=	M =

= = = =N MONJ =				
	JO		JO	
=				
=N	J	J	N	N
= =N	J	J	N	N
=N	J	J	N	N
= = =J	J	J	J	J
= =J	J	J	N	N
= =N	J	J	N	N

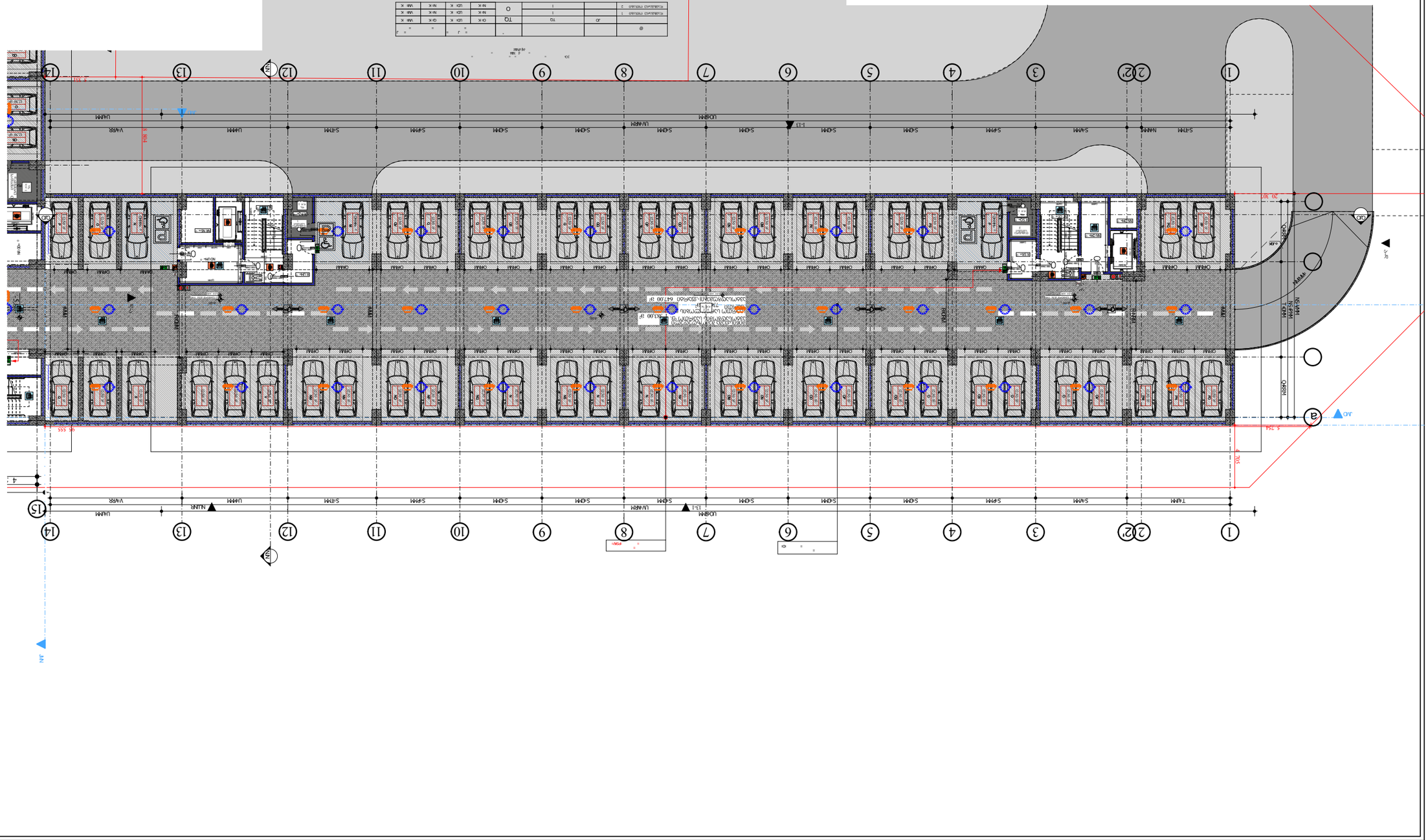

⊕			TQ	O-K	UX - K	VW - K
הצמדה לחניון 1		JD		N-K	UX - K	VW - K
הצמדה לחניון 2			T	N-K	UX - K	VW - K
			T	N-K	UX - K	VW - K

Обозначение:	
Наименование:	Генеральный план
Стадия:	Р
Масштаб:	1:500
Формат:	А1
Дата:	05.12.2023

Изм. | Кол.уч. | Лист | № док. | Подп. | Дата

Генеральный план

Условные обозначения:

Граница земельного участка

Граница зоны с особыми условиями использования территории

Граница территории объекта культурного наследия

Граница территории объекта культурного наследия, включенного в единый государственный реестр объектов культурного наследия (памятников истории и культуры) народов Российской Федерации

Граница территории объекта культурного наследия, выявленного объекта культурного наследия

Красные линии

Линии отступа от красных линий

Границы зон планируемого размещения объектов капитального строительства

Границы зон планируемого размещения линейных объектов

Границы зон планируемого размещения объектов капитального строительства, подлежащих реконструкции в связи с изменением их местоположения

Границы зон планируемого размещения линейных объектов, подлежащих реконструкции в связи с изменением их местоположения

Границы зон планируемого размещения объектов капитального строительства, подлежащих сносу

Границы зон планируемого размещения линейных объектов, подлежащих сносу

Границы зон планируемого размещения объектов капитального строительства, подлежащих переносу

Границы зон планируемого размещения линейных объектов, подлежащих переносу

ΣΧΕΔΙΟ:	
ΤΙΤΛΟΣ ΕΡΓΟΥ: Ανέγερση Κτιρίου Αποθήκευσης Ενέργειας (BESS) και Φωτοβολταϊκού Σταθμού ισχύος 1 MW στη θέση «Λιβαδάκι» Δ.Κ. Αγίου Γεωργίου, Δ.Ε. Αγίου Γεωργίου, Δ.Ε. Αγίου Γεωργίου, Δ.Ε

Стадия:	Р
Лист:	1
Листов:	1

Изм.	Кол.уч.
Разраб.	
Пров.	
Т.контр.	
Н.контр.	
ГИП	

Жилой дом по ул. Ленина, 36 в г. Ростов-на-Дону

Архитектурные решения

Стадия	Лист	Листов
Р	1	1

ООО "Архитектурная мастерская "Проект"

Ситуационный план

М 1:500

Условные обозначения:

- Граница земельного участка
- Проектируемое здание
- Существующее здание
- Проектируемое здание, сооружение
- Существующее здание, сооружение
- Проектируемое покрытие
- Проектируемое покрытие
- Проектируемое покрытие

Стадия:	Р
Раздел:	АР
Наименование:	Планировки квартир
Масштаб:	1:100
Формат:	А1
Дата:	05.12.2023

Стадия	Р
Лист	3
Листов	6

Изм. Кол.уч. Лист № док. Подп. Дата

Планировки квартир

Планировки балконов

Планировки лоджий

Экспликация помещений квартир

Обозначение	Наименование	Площадь, м²	Примечание
1К-1	1-комнатная	40,30	
1К-2	1-комнатная	40,30	
1К-3	1-комнатная	40,30	
1К-4	1-комнатная	40,30	
1К-5	1-комнатная	40,30	
1К-6	1-комнатная	40,30	
1К-7	1-комнатная	40,30	
1К-8	1-комнатная	40,30	
1К-9	1-комнатная	40,30	
1К-10	1-комнатная	40,30	
1К-11	1-комнатная	40,30	
1К-12	1-комнатная	40,30	
1К-13	1-комнатная	40,30	
2К-1	2-комнатная	60,40	
2К-2	2-комнатная	60,40	
2К-3	2-комнатная	60,40	
2К-4	2-комнатная	60,40	
2К-5	2-комнатная	60,40	
2К-6	2-комнатная	60,40	
2К-7	2-комнатная	60,40	
2К-8	2-комнатная	60,40	
2К-9	2-комнатная	60,40	
2К-10	2-комнатная	60,40	
2К-11	2-комнатная	60,40	
2К-12	2-комнатная	60,40	
2К-13	2-комнатная	60,40	
3К-1	3-комнатная	89,49	
3К-2	3-комнатная	89,49	
3К-3	3-комнатная	89,49	
3К-4	3-комнатная	89,49	
3К-5	3-комнатная	89,49	
3К-6	3-комнатная	89,49	
3К-7	3-комнатная	89,49	
3К-8	3-комнатная	89,49	
3К-9	3-комнатная	89,49	
3К-10	3-комнатная	89,49	
3К-11	3-комнатная	89,49	
3К-12	3-комнатная	89,49	
3К-13	3-комнатная	89,49	

Ведомость рабочих чертежей основного комплекта

Обозначение	Наименование	Примечание
23-03-АР	Общие данные	
23-03-АР	Генеральный план	
23-03-АР	Планировки квартир	
23-03-АР	Планировки балконов	
23-03-АР	Планировки лоджий	
23-03-АР	Экспликация помещений квартир	
23-03-АР	Ведомость рабочих чертежей основного комплекта	
23-03-АР	Ведомость ссылочных и прилагаемых документов	
23-03-АР	Фасады	
23-03-АР	Разрезы	
23-03-АР	Планы этажей	
23-03-АР	Планы этажей	
23-03-АР	Планы этажей

Стадия:	
Раздел:	
Заказчик:	
Объект:	
Наименование:	
Стадия	Лист	Листов
Инв. № подл.	Подпись и дата	Взам. инв. №

| | | |

Объект:	
Здание №1	
Этап строительства 1	
Раздел "Объемно-планировочные решения"	
Стадия:	Рабочая документация
Наименование:	Планировка 1 этажа. Экспликация помещений
Масштаб:	1:100
Дата:	05.12.2023

Примечания:

1. Привязку осей, размеры, отметки уровня см. в архитектурных чертежах.
2. Все размеры даны в мм, отметки уровня в м, если не указано иное.
3. Отметки уровня даны в Балтийской системе высот.
4. Отметки уровня чистого пола даны без учета толщины финишного покрытия.
5. Отметки уровня перекрытия даны без учета толщины финишного покрытия.
6. Отметки уровня кровли даны без учета толщины кровельного покрытия.
7. Отметки уровня земли даны по проекту планировки территории.
8. Отметки уровня земли даны по проекту вертикальной планировки территории.
9. Отметки уровня земли даны по проекту благоустройства территории.
10. Отметки уровня земли даны по проекту озеленения территории.
11. Отметки уровня земли даны по проекту малых архитектурных форм.
12. Отметки уровня земли даны по проекту ограждения территории.
13. Отметки уровня земли даны по проекту освещения территории.
14. Отметки уровня земли даны по проекту наружных сетей.
15. Отметки уровня земли даны по проекту наружных сетей связи.
16. Отметки уровня земли даны по проекту наружных сетей электроснабжения.
17. Отметки уровня земли даны по проекту наружных сетей водоснабжения.
18. Отметки уровня земли даны по проекту наружных сетей водоотведения.
19. Отметки уровня земли даны по проекту наружных сетей теплоснабжения.
20. Отметки уровня земли даны по проекту наружных сетей газоснабжения.
21. Отметки уровня земли даны по проекту наружных сетей пожаротушения.
22. Отметки уровня земли даны по проекту наружных сетей дренажа.
23. Отметки уровня земли даны по проекту наружных сетей ливневой канализации.
24. Отметки уровня земли даны по проекту наружных сетей хозяйственно-бытовой канализации.
25. Отметки уровня земли даны по проекту наружных сетей технологической канализации.
26. Отметки уровня земли даны по проекту наружных сетей промышленной канализации.
27. Отметки уровня земли даны по проекту наружных сетей специальной канализации.
28. Отметки уровня земли даны по проекту наружных сетей специальной связи.
29. Отметки уровня земли даны по проекту наружных сетей специального электроснабжения.
30. Отметки уровня земли даны по проекту наружных сетей специального водоснабжения.
31. Отметки уровня земли даны по проекту наружных сетей специального водоотведения.
32. Отметки уровня земли даны по проекту наружных сетей специального теплоснабжения.
33. Отметки уровня земли даны по проекту наружных сетей специального газоснабжения.
34. Отметки уровня земли даны по проекту наружных сетей специальной связи.
35. Отметки уровня земли даны по проекту наружных сетей специального электроснабжения.
36. Отметки уровня земли даны по проекту наружных сетей специального водоснабжения.
37. Отметки уровня земли даны по проекту наружных сетей специального водоотведения.
38. Отметки уровня земли даны по проекту наружных сетей специального теплоснабжения.
39. Отметки уровня земли даны по проекту наружных сетей специального газоснабжения.
40. Отметки уровня земли даны по проекту наружных сетей специальной связи.
41. Отметки уровня земли даны по проекту наружных сетей специального электроснабжения.
42. Отметки уровня земли даны по проекту наружных сетей специального водоснабжения.
43. Отметки уровня земли даны по проекту наружных сетей специального водоотведения.
44. Отметки уровня земли даны по проекту наружных сетей специального теплоснабжения.
45. Отметки уровня земли даны по проекту наружных сетей специального газоснабжения.
46. Отметки уровня земли даны по проекту наружных сетей специальной связи.
47. Отметки уровня земли даны по проекту наружных сетей специального электроснабжения.
48. Отметки уровня земли даны по проекту наружных сетей специального водоснабжения.
49. Отметки уровня земли даны по проекту наружных сетей специального водоотведения.
50. Отметки уровня земли даны по проекту наружных сетей специального теплоснабжения.
51. Отметки уровня земли даны по проекту наружных сетей специального газоснабжения.
52. Отметки уровня земли даны по проекту наружных сетей специальной связи.
53. Отметки уровня земли даны по проекту наружных сетей специального электроснабжения.
54. Отметки уровня земли даны по проекту наружных сетей специального водоснабжения.
55. Отметки уровня земли даны по проекту наружных сетей специального водоотведения.
56. Отметки уровня земли даны по проекту наружных сетей специального теплоснабжения.
57. Отметки уровня земли даны по проекту наружных сетей специального газоснабжения.
58. Отметки уровня земли даны по проекту наружных сетей специальной связи.
59. Отметки уровня земли даны по проекту наружных сетей специального электроснабжения.
60. Отметки уровня земли даны по проекту наружных сетей специального водоснабжения.
61. Отметки уровня земли даны по проекту наружных сетей специального водоотведения.
62. Отметки уровня земли даны по проекту наружных сетей специального теплоснабжения.
63. Отметки уровня земли даны по проекту наружных сетей специального газоснабжения.
64. Отметки уровня земли даны по проекту наружных сетей специальной связи.
65. Отметки уровня земли даны по проекту наружных сетей специального электроснабжения.
66. Отметки уровня земли даны по проекту наружных сетей специального водоснабжения.
67. Отметки уровня земли даны по проекту наружных сетей специального водоотведения.
68. Отметки уровня земли даны по проекту наружных сетей специального теплоснабжения.
69. Отметки уровня земли даны по проекту наружных сетей специального газоснабжения.
70. Отметки уровня земли даны по проекту наружных сетей специальной связи.
71. Отметки уровня земли даны по проекту наружных сетей специального электроснабжения.
72. Отметки уровня земли даны по проекту наружных сетей специального водоснабжения.
73. Отметки уровня земли даны по проекту наружных сетей специального водоотведения.
74. Отметки уровня земли даны по проекту наружных сетей специального теплоснабжения.
75. Отметки уровня земли даны по проекту наружных сетей специального газоснабжения.
76. Отметки уровня земли даны по проекту наружных сетей специальной связи.
77. Отметки уровня земли даны по проекту наружных сетей специального электроснабжения.
78. Отметки уровня земли даны по проекту наружных сетей специального водоснабжения.
79. Отметки уровня земли даны по проекту наружных сетей специального водоотведения.
80. Отметки уровня земли даны по проекту наружных сетей специального теплоснабжения.
81. Отметки уровня земли даны по проекту наружных сетей специального газоснабжения.
82. Отметки уровня земли даны по проекту наружных сетей специальной связи.
83. Отметки уровня земли даны по проекту наружных сетей специального электроснабжения.
84. Отметки уровня земли даны по проекту наружных сетей специального водоснабжения.
85. Отметки уровня земли даны по проекту наружных сетей специального водоотведения.
86. Отметки уровня земли даны по проекту наружных сетей специального теплоснабжения.
87. Отметки уровня земли даны по проекту наружных сетей специального газоснабжения.
88. Отметки уровня земли даны по проекту наружных сетей специальной связи.
89. Отметки уровня земли даны по проекту наружных сетей специального электроснабжения.
90. Отметки уровня земли даны по проекту наружных сетей специального водоснабжения.
91. Отметки уровня земли даны по проекту наружных сетей специального водоотведения.
92. Отметки уровня земли даны по проекту наружных сетей специального теплоснабжения.
93. Отметки уровня земли даны по проекту наружных сетей специального газоснабжения.
94. Отметки уровня земли даны по проекту наружных сетей специальной связи.
95. Отметки уровня земли даны по проекту наружных сетей специального электроснабжения.
96. Отметки уровня земли даны по проекту наружных сетей специального водоснабжения.
97. Отметки уровня земли даны по проекту наружных сетей специального водоотведения.
98. Отметки уровня земли даны по проекту наружных сетей специального теплоснабжения.
99. Отметки уровня земли даны по проекту наружных сетей специального газоснабжения.
100. Отметки уровня земли даны по проекту наружных сетей специальной связи.

Условные обозначения:

- Граница земельного участка
- Граница благоустройства территории
- Здание
- Сооружение
- Проезд
- Тротуар
- Газон
- Озеленение
- Ограждение
- Малые архитектурные формы
- Освещение
- Наружные сети электроснабжения
- Наружные сети водоснабжения
- Наружные сети водоотведения
- Наружные сети теплоснабжения
- Наружные сети газоснабжения
- Наружные сети связи
- Наружные сети специального электроснабжения
- Наружные сети специального водоснабжения
- Наружные сети специального водоотведения
- Наружные сети специального теплоснабжения
- Наружные сети специального газоснабжения
- Наружные сети специальной связи
- Наружные сети пожаротушения
- Наружные сети дренажа
- Наружные сети ливневой канализации
- Наружные сети хозяйственно-бытовой канализации
- Наружные сети технологической канализации
- Наружные сети промышленной канализации
- Наружные сети специальной канализации

Стадия:	
Лист "Общая часть"	
Стадия-Раздел проектной документации	
Наименование объекта капитального строительства	
Адрес объекта капитального строительства	
Наименование организации	
Главный инженер проекта	
Главный архитектор проекта	
Главный конструктор проекта	
Начальник отдела	
Разработал	
Проверил	
Н.контроль	
ГИП	
Согласовано	
Инв.№ подл. | Подпись и дата | Взам.инв.№	

Изм. Кол.уч. Лист № док. Подпись Дата

Примечание:

Экспликация помещений

Условные обозначения

Ведомость отделки помещений

Ведомость отделки помещений

Ведомость элементов заполнения проемов

Ведомость перемычек

Ведомость перекрытий

Ведомость покрытий

Ведомость полов

Ведомость лестниц

Ведомость перегородок

Ведомость окон

Ведомость дверей

Ведомость ворот

Ведомость витражей

Ведомость фасадов

Ведомость балконов

Ведомость парапетов

Ведомость ограждений

Ведомость элементов благоустройства

Ведомость малых архитектурных форм

Ведомость элементов озеленения

Ведомость элементов сопряжения

Ведомость элементов примыкания

Ведомость элементов стыка

Ведомость элементов узла

Ведомость элементов детали

Ведомость элементов конструкции

Ведомость элементов системы

Ведомость элементов подсистемы

Ведомость элементов комплекса

Ведомость элементов объекта

Ведомость элементов здания

Ведомость элементов сооружения

Ведомость элементов инженерных сетей

Ведомость элементов транспортных сетей

Ведомость элементов связи

Ведомость элементов электроснабжения

Ведомость элементов водоснабжения

Ведомость элементов водоотведения

Ведомость элементов теплоснабжения

Ведомость элементов газоснабжения

Ведомость элементов вентиляции

Ведомость элементов кондиционирования

Ведомость элементов пожарной сигнализации

Ведомость элементов охранной сигнализации

Ведомость элементов видеонаблюдения

Ведомость элементов контроля доступа

Ведомость элементов автоматики

Ведомость элементов диспетчеризации

Ведомость элементов молниезащиты

Ведомость элементов заземления

Ведомость элементов освещения

Ведомость элементов электрооборудования

Ведомость элементов слаботочных систем

Ведомость элементов сетей связи

Ведомость элементов сетей передачи данных

Ведомость элементов сетей телевидения

Ведомость элементов сетей радиовещания

Ведомость элементов сетей оповещения

Ведомость элементов сетей управления

Ведомость элементов сетей мониторинга

Ведомость элементов сетей учета

Ведомость элементов сетей безопасности

Ведомость элементов сетей доступа

Ведомость элементов сетей видеонаблюдения

Ведомость элементов сетей контроля доступа

Ведомость элементов сетей автоматики

Ведомость элементов сетей диспетчеризации

Ведомость элементов сетей молниезащиты

Ведомость элементов сетей заземления

Ведомость элементов сетей освещения

Ведомость элементов сетей электрооборудования

Ведомость элементов сетей

მრავალფუნქციური შენობა-ნაგებობა

ქ. თბილისი , ჰატრი იბერის ქუჩა №6
ს/კ 01.10.06.001.283

ფურცელი:

^ KVPKNKNQ

ნახაზის დასახელება:

7 სართულის გეგმა +19.00 ნიშნულზე

შენიშვნები:

- ზომები მოცემულია მილიმეტრებში
- გათბობის ქვაბისა და კონდიცირების გარე ბლოკის ადგილი გათვალისწინებულია აივნებზე (ფასადზე შეუმჩნევლად)
- არქიტექტურული ±0.00 ნიშნული შეესაბამება 000.00 აბსოლიტურ ნიშნულს

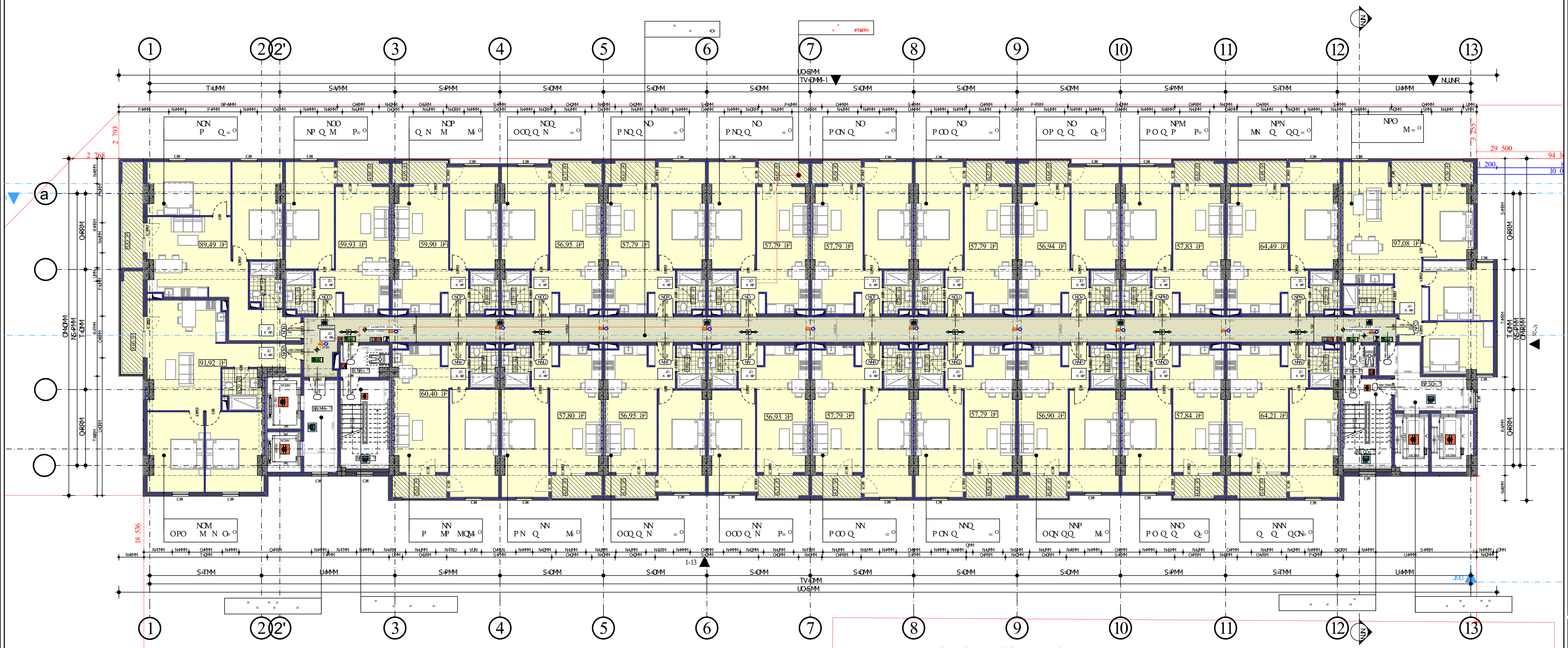

პირობითი ნიშნები:

- მიწის ნაკვეთის საზღვარი
- ღერძი
- ნიშნული
- ჭრილის ხაზი
- რიგელი
- შახტა
- ბლოკის კედელი
- რკინაბეტონის მონოლითური კონსტრუქცია
- გათბობის ქვაბის და კონდიცირების გარე ბლოკისთვის განკუთვნილი ადგილი
- საპროექტო ნიშნული
- არსებული ნიშნული

@			=	= J =		=	= J
NNN	JO	P	TO	N= K	UO= K	N= K	VM= K
NNO	JO	P		N= K	UO= K	N= K	VM= K
NNP	JO	P		N= K	UO= K	N= K	VM= K
NNQ	JO	P		N= K	UO= K	N= K	VM= K
NNR	JO	P		N= K	UO= K	N= K	VM= K
NNS	JO	P		N= K	UO= K	N= K	VM= K
NNT	JO	P		N= K	UO= K	N= K	VM= K
NNU	JO	P		N= K	UO= K	N= K	VM= K
NNV	JO	P		N= K	UO= K	N= K	VM= K
NOM	JO	R		N= K	UO= K	N= K	VM= K
NON	JO	R		N= K	UO= K	N= K	VM= K
NOO	JO	P		N= K	UO= K	N= K	VM= K
NOP	JO	P		N= K	UO= K	N= K	VM= K
NOQ	JO	P		N= K	UO= K	N= K	VM= K
NOR	JO	P		N= K	UO= K	N= K	VM= K
NOS	JO	P		N= K	UO= K	N= K	VM= K
NOT	JO	P		N= K	UO= K	N= K	VM= K
NOU	JO	P		N= K	UO= K	N= K	VM= K
NOV	JO	P		N= K	UO= K	N= K	VM= K
NPM	JO	P		N= K	UO= K	N= K	VM= K
NPN	JO	P		N= K	UO= K	N= K	VM= K
NPO	JO	R		N= K	UO= K	N= K	VM= K

	= = JO

დამკვეთი:

შპს "იქსმენ დეველოპმენტი"
ს/კ 405243482

გაფრთხილება !

დოკუმენტი წარმოადგენს შ.პ.ს ა.ს.ს.ა -ს საკუთრებას.მისი კოპირება ან გავრცელება იკრძალება ა.ს.ს.ა -ს თანხმობის გარეშე. ნახაზის გამოყენება შესაძლებელია მხოლოდ კონტრაქტით გათვალისწინებული პირობებით

დირექტორი	გ. ხოსიტაშვილი
პროექტის ავტ.	ლ. ტურძელაძე
თანაავტორი	
დამუშავება	თ. სადრაძე
მასშტაბი:	NWD M
ფორმატი:	^ P
სტადია:	არქიტექტურული ნაწილი
თარიღი:	05.12.2023

Стадия:	
Раздел:	
Наименование:	
Номер:	
Дата:	05.12.2023

Изм. | Кол.уч. | Лист | № док. | Подп. | Дата

Стадия	Лист	Листов
Р	1	
Наименование организации	

Согласовано

Инв. № подл. | Подп. и дата | Взам. инв. №

Инв. № дубл. | Подп. и дата

Согласовано

Главный инженер проекта

Начальник отдела

Разработано

Н.контр.

ГИП

Изм. Кол.уч. Лист № док. Подп. Дата

Примечания:

1. Отметки даны в Балтийской системе высот, относительно нуля графика.
2. Все размеры даны в мм, если не указано иное.
3. Привязка осей к существующим зданиям и сооружениям выполнена по фасадам.
4. Привязка осей к вновь проектируемым зданиям и сооружениям выполнена по фасадам.
5. Привязка осей к вновь проектируемым зданиям и сооружениям выполнена по фасадам.

Условные обозначения:

- Граница земельного участка
- Ось здания
- Ось здания
- Ось здания

Стадия:	
Заглавие:	
Обект:	Жилищна сграда с обществено обслужване и подземен гараж
Адрес на обекта:	гр. Варна, ул. „Ген. Колев“ № 6
Възложител:	
Проектант:	
Фаза:	Работен проект
Дата:	05.12.2023

Мащаб 1:100

Разпределителни табла

Осветителни тела

Аварийно осветление

Евакуационни пътища

Ел. инсталация за видеонаблюдение

Ел. инсталация за СОТ

Ел. инсталация за контрол на достъп

Ел. инсталация за домофонна уредба

Ел. инсталация за СКС

Ел. инсталация за ТВ

Ел. инсталация за радио

Ел. инсталация за пожароизвестяване

Ел. инсталация за обща мълниезащита

Ел. инсталация за заземяване

Ел. инсталация за силови консуматори

Ел. инсталация за осветление

Ел. инсталация за силови консуматори

Ел. инсталация за осветление

Ел. инсталация за силови консуматори

Ел. инсталация за осветление

Объект:	
Заказ "Индивидуальный жилой дом с гаражом и бассейном"	
Шифр:	05.12.2023
Стадия:	Эскизный проект
Раздел:	АР
Наименование:	Фасад 1-13
Масштаб:	1:100
Формат:	А1

Разработал: Архитектор Иванов И.И.

Проверил: Главный архитектор Петров П.П.

Н.контроль: Начальник отдела Сидоров С.С.

ГИП: Руководитель проекта Кузнецов К.К.

Согласовано: Главный инженер проекта Смирнов А.А.

Утверждено: Директор ООО "Индивидуальное проектирование" Васильев В.В.

Инв. № подл. | Подпись и дата | Взам. инв. №

Изм. | Кол.уч. | Лист | № док. | Подпись | Дата

Копирование и использование чертежей без разрешения автора запрещено

ООО "Индивидуальное проектирование" 2023

Масштаб 1:100

Формат А1

Лист 1 из 1

Стадия:	
Лист:	1
Листов:	1

Заказ "Объединение строительных предприятий" Заказ №6 Дата получения заказа , Шифр: 01.10.06.001.283

Объект: Жилой дом по ул. Ленина, 36 в г. Ижевске, Удмуртская Республика

Наименование: Фасад 1-13

Формат: А1

Масштаб: 1:100

Инв. № подл.: | Подпись и дата: | Взам. инв. №:

Изм. | Кол.уч. | Лист | № док. | Подпись | Дата

Разработал: Архитектор

Проверил: Главный архитектор проекта

Н. контроль: Начальник отдела

ГИП: Директор

Согласовано:

Согласовано:

Согласовано:

Gesamtfläche	8.b.m/b.b3b3m3
Grundstücksgröße	qm. 336.b.b4m
Grundfläche	
Bebaute Fläche	qm. b.bcm.bcb
Nutzfläche	**NE M**
Verkehrsfläche	**n P**
Grünfläche	Bebaubare Grundstücksfläche
Gesamtfläche	8.b.m/b.b3b3m3

Bauherr:
Architekt:
Tragwerksplaner:
Bauleitung:
Vermessung:

Bauvorhaben:
Neubau Einfamilienhaus mit Garage und Photovoltaikanlage
Flurstück Nr. 247/1 , Flur 01 , 10.06.001 , 283
Gemarkung Gemarkung
Gemeinde Gemeinde

Maßstab 1:100
Datum: 05.12.2023
Gezeichnet:

Planinhalt:
Grundriss Kellergeschoss
Grundriss Erdgeschoss
Grundriss Obergeschoss
Grundriss Dachgeschoss
Ansicht Nordwest
Ansicht Südost
Schnitt A-A
Schnitt B-B
Schnitt C-C
Schnitt D-D
Schnitt E-E
Schnitt F-F
Schnitt G-G
Schnitt H-H
Schnitt I-I
Schnitt J-J
Schnitt K-K
Schnitt L-L
Schnitt M-M
Schnitt N-N
Schnitt O-O
Schnitt P-P
Schnitt Q-Q
Schnitt R-R
Schnitt S-S
Schnitt T-T
Schnitt U-U
Schnitt V-V
Schnitt W-W
Schnitt X-X
Schnitt Y-Y
Schnitt Z-Z
Schnitt AA-AA
Schnitt BB-BB
Schnitt CC-CC
Schnitt DD-DD
Schnitt EE-EE
Schnitt FF-FF
Schnitt GG-GG
Schnitt HH-HH
Schnitt II-II
Schnitt JJ-JJ
Schnitt KK-KK
Schnitt LL-LL
Schnitt MM-MM
Schnitt NN-NN
Schnitt OO-OO
Schnitt PP-PP
Schnitt QQ-QQ
Schnitt RR-RR
Schnitt SS-SS
Schnitt TT-TT
Schnitt UU-UU
Schnitt VV-VV
Schnitt WW-WW
Schnitt XX-XX
Schnitt YY-YY
Schnitt ZZ-ZZ
Schnitt AAA-AAA
Schnitt BBB-BBB
Schnitt CCC-CCC
Schnitt DDD-DDD
Schnitt EEE-EEE
Schnitt FFF-FFF
Schnitt GGG-GGG
Schnitt HHH-HHH
Schnitt III-III
Schnitt JJJ-JJJ
Schnitt KKK-KKK
Schnitt LLL-LLL
Schnitt MMM-MMM
Schnitt NNN-NNN
Schnitt OOO-OOO
Schnitt PPP-PPP
Schnitt QQQ-QQQ
Schnitt RRR-RRR
Schnitt SSS-SSS
Schnitt TTT-TTT
Schnitt UUU-UUU
Schnitt VVV-VVV
Schnitt WWW-WWW
Schnitt XXX-XXX
Schnitt YYY-YYY
Schnitt ZZZ-ZZZ
Schnitt AAAA-AAAA
Schnitt BBBB-BBBB
Schnitt CCCC-CCCC
Schnitt DDDD-DDDD
Schnitt EEEE-EEEE
Schnitt FFFF-FFFF
Schnitt GGGG-GGGG
Schnitt HHHH-HHHH
Schnitt IIII-IIII
Schnitt JJJJ-JJJJ
Schnitt KKKK-KKKK
Schnitt LLLL-LLLL
Schnitt MMMM-MMMM
Schnitt NNNN-NNNN
Schnitt OOOO-OOOO
Schnitt PPPP-PPPP
Schnitt QQQQ-QQQQ
Schnitt RRRR-RRRR
Schnitt SSSS-SSSS
Schnitt TTTT-TTTT
Schnitt UUUU-UUUU
Schnitt VVVV-VVVV
Schnitt WWWW-WWWW
Schnitt XXXX-XXXX
Schnitt YYYY-YYYY
Schnitt ZZZZ-ZZZZ
Schnitt AAAAA-AAAAA
Schnitt BBBBB-BBBBB
Schnitt CCCCC-CCCCC
Schnitt DDDDD-DDDDD
Schnitt EEEEE-EEEEE
Schnitt FFFFF-FFFFF
Schnitt GGGGG-GGGGG
Schnitt HHHHH-HHHHH
Schnitt IIIII-IIIII
Schnitt JJJJJ-JJJJJ
Schnitt KKKKK-KKKKK
Schnitt LLLLL-LLLLL
Schnitt MMMMM-MMMMM
Schnitt NNNNN-NNNNN
Schnitt OOOOO-OOOOO
Schnitt PPPPP-PPPPP
Schnitt QQQQQ-QQQQQ
Schnitt RRRRR-RRRRR
Schnitt SSSSS-SSSSS
Schnitt TTTTT-TTTTT
Schnitt UUUUU-UUUUU
Schnitt VVVVV-VVVVV
Schnitt WWWWW-WWWWW
Schnitt XXXXX-XXXXX
Schnitt YYYYY-YYYYY
Schnitt ZZZZZ-ZZZZZ
Schnitt AAAAAA-AAAAAA
Schnitt BBBBBB-BBBBBB
Schnitt CCCCCC-CCCCCC
Schnitt DDDDDD-DDDDDD
Schnitt EEEEEE-EEEEEE
Schnitt FFFFFF-FFFFFF
Schnitt GGGGGG-GGGGGG
Schnitt HHHHHH-HHHHHH
Schnitt IIIIII-IIIIII
Schnitt JJJJJJ-JJJJJJ
Schnitt KKKKKK-KKKKKK
Schnitt LLLLLL-LLLLLL
Schnitt MMMMMM-MMMMMM
Schnitt NNNNNN-NNNNNN
Schnitt OOOOOO-OOOOOO
Schnitt PPPPPP-PPPPPP
Schnitt QQQQQQ-QQQQQQ
Schnitt RRRRRR-RRRRRR
Schnitt SSSSSS-SSSSSS
Schnitt TTTTTT-TTTTTT
Schnitt UUUUUU-UUUUUU
Schnitt VVVVVV-VVVVVV
Schnitt WWWWWW-WWWWWW
Schnitt XXXXXX-XXXXXX
Schnitt YYYYYY-YYYYYY
Schnitt ZZZZZZ-ZZZZZZ
Schnitt AAAAAAA-AAAAAAA
Schnitt BBBBBBB-BBBBBBB
Schnitt CCCCCCC-CCCCCCC
Schnitt DDDDDDD-DDDDDDD
Schnitt EEEEEEE-EEEEEEE
Schnitt FFFFFFF-FFFFFFF
Schnitt GGGGGGG-GGGGGGG
Schnitt HHHHHHH-HHHHHHH
Schnitt IIIIIII-IIIIIII
Schnitt JJJJJJJ-JJJJJJJ
Schnitt KKKKKKK-KKKKKKK
Schnitt LLLLLLL-LLLLLLL
Schnitt MMMMMMM-MMMMMMM
Schnitt NNNNNNN-NNNNNNN
Schnitt OOOOOOO-OOOOOOO
Schnitt PPPPPPP-PPPPPPP
Schnitt QQQQQQQ-QQQQQQQ
Schnitt RRRRRRR-RRRRRRR
Schnitt SSSSSSS-SSSSSSS
Schnitt TTTTTTT-TTTTTTT
Schnitt UUUUUUU-UUUUUUU
Schnitt VVVVVVV-VVVVVVV
Schnitt WWWWWWW-WWWWWWW
Schnitt XXXXXXX-XXXXXXX
Schnitt YYYYYYY-YYYYYYY
Schnitt ZZZZZZZ-ZZZZZZZ
Schnitt AAAAAAAA-AAAAAAAA
Schnitt BBBBBBBB-BBBBBBBB
Schnitt CCCCCCCC-CCCCCCCC
Schnitt DDDDDDDD-DDDDDDDD
Schnitt EEEEEEEE-EEEEEEEE
Schnitt FFFFFFFF-FFFFFFFF
Schnitt GGGGGGGG-GGGGGGGG
Schnitt HHHHHHHH-HHHHHHHH
Schnitt IIIIIIII-IIIIIIII
Schnitt JJJJJJJJ-JJJJJJJJ
Schnitt KKKKKKKK-KKKKKKKK
Schnitt LLLLLLLL-LLLLLLLL
Schnitt MMMMMMMM-MMMMMMMM
Schnitt NNNNNNNN-NNNNNNNN
Schnitt OOOOOOOO-OOOOOOOO
Schnitt PPPPPPPP-PPPPPPPP
Schnitt QQQQQQQQ-QQQQQQQQ
Schnitt RRRRRRRR-RRRRRRRR
Schnitt SSSSSSSS-SSSSSSSS
Schnitt TTTTTTTT-TTTTTTTT
Schnitt UUUUUUUU-UUUUUUUU
Schnitt VVVVVVVV-VVVVVVVV
Schnitt WWWWWWWW-WWWWWWWW
Schnitt XXXXXXXX-XXXXXXXX
Schnitt YYYYYYYY-YYYYYYYY
Schnitt ZZZZZZZZ-ZZZZZZZZ
Schnitt AAAAAAAAA-AAAAAAAAA
Schnitt BBBBBBBBB-BBBBBBBBB
Schnitt CCCCCCCCC-CCCCCCCCC
Schnitt DDDDDDDDD-DDDDDDDDD
Schnitt EEEEEEEEE-EEEEEEEEE
Schnitt FFFFFFFFF-FFFFFFFFF
Schnitt GGGGGGGGG-GGGGGGGGG
Schnitt HHHHHHHHH-HHHHHHHHH
Schnitt IIIIIIIII-IIIIIIIII
Schnitt JJJJJJJJJ-JJJJJJJJJ
Schnitt KKKKKKKKK-KKKKKKKKK
Schnitt LLLLLLLLL-LLLLLLLLL
Schnitt MMMMMMMMM-MMMMMMMMM
Schnitt NNNNNNNNN-NNNNNNNNN
Schnitt OOOOOOOOO-OOOOOOOOO
Schnitt PPPPPPPPP-PPPPPPPPP
Schnitt QQQQQQQQQ-QQQQQQQQQ
Schnitt RRRRRRRRR-RRRRRRRRR
Schnitt SSSSSSSSS-SSSSSSSSS
Schnitt TTTTTTTTT-TTTTTTTTT
Schnitt UUUUUUUUU-UUUUUUUUU
Schnitt VVVVVVVVV-VVVVVVVVV
Schnitt WWWWWWWWW-WWWWWWWWW
Schnitt XXXXXXXXX-XXXXXXXXX
Schnitt YYYYYYYYY-YYYYYYYYY
Schnitt ZZZZZZZZZ-ZZZZZZZZZ
Schnitt AAAAAAAAAA-AAAAAAAAAA
Schnitt BBBBBBBBBB-BBBBBBBBBB
Schnitt CCCCCCCCCC-CCCCCCCCCC
Schnitt DDDDDDDDDD-DDDDDDDDDD
Schnitt EEEEEEEEEE-EEEEEEEEEE
Schnitt FFFFFFFFFF-FFFFFFFFFF
Schnitt GGGGGGGGGG-GGGGGGGGGG
Schnitt HHHHHHHHHH-HHHHHHHHHH
Schnitt IIIIIIIIII-IIIIIIIIII
Schnitt JJJJJJJJJJ-JJJJJJJJJJ
Schnitt KKKKKKKKKK-KKKKKKKKKK
Schnitt LLLLLLLLLL-LLLLLLLLLL
Schnitt MMMMMMMMMM-MMMMMMMMMM
Schnitt NNNNNNNNNN-NNNNNNNNNN
Schnitt OOOOOOOOOO-OOOOOOOOOO
Schnitt PPPPPPPPPP-PPPPPPPPPP
Schnitt QQQQQQQQQQ-QQQQQQQQQQ
Schnitt RRRRRRRRRR-RRRRRRRRRR
Schnitt SSSSSSSSSS-SSSSSSSSSS
Schnitt TTTTTTTTTT-TTTTTTTTTT
Schnitt UUUUUUUUUU-UUUUUUUUUU
Schnitt VVVVVVVVVV-VVVVVVVVVV
Schnitt WWWWWWWWWW-WWWWWWWWWW
Schnitt XXXXXXXXXX-XXXXXXXXXX
Schnitt YYYYYYYYYY-YYYYYYYYYY
Schnitt ZZZZZZZZZZ-ZZZZZZZZZZ
Schnitt AAAAAAAAAAA-AAAAAAAAAAA
Schnitt BBBBBBBBBBB-BBBBBBBBBBB
Schnitt CCCCCCCCCCC-CCCCCCCCCCC
Schnitt DDDDDDDDDDD-DDDDDDDDDDD
Schnitt EEEEEEEEEEE-EEEEEEEEEEE
Schnitt FFFFFFFFFFF-FFFFFFFFFFF
Schnitt GGGGGGGGGGG-GGGGGGGGGGG
Schnitt HHHHHHHHHHH-HHHHHHHHHHH
Schnitt IIIIIIIIIII-IIIIIIIIIII
Schnitt JJJJJJJJJJJ-JJJJJJJJJJJ
Schnitt KKKKKKKKKKK-KKKKKKKKKKK
Schnitt LLLLLLLLLLL-LLLLLLLLLLL
Schnitt MMMMMMMMMMM-MMMMMMMMMMM
Schnitt NNNNNNNNNNN-NNNNNNNNNNN
Schnitt OOOOOOOOOOO-OOOOOOOOOOO
Schnitt PPPPPPPPPPP-PPPPPPPPPPP
Schnitt QQQQQQQQQQQ-QQQQQQQQQQQ
Schnitt RRRRRRRRRRR-RRRRRRRRRRR
Schnitt SSSSSSSSSSS-SSSSSSSSSSS
Schnitt TTTTTTTTTTT-TTTTTTTTTTT
Schnitt UUUUUUUUUUU-UUUUUUUUUUU
Schnitt VVVVVVVVVVV-VVVVVVVVVVV
Schnitt WWWWWWWWWWW-WWWWWWWWWWW
Schnitt XXXXXXXXXXX-XXXXXXXXXXX
Schnitt YYYYYYYYYYY-YYYYYYYYYYY
Schnitt ZZZZZZZZZZZ-ZZZZZZZZZZZ
Schnitt AAAAAAAAAAAA-AAAAAAAAAAAA
Schnitt BBBBBBBBBBBB-BBBBBBBBBBBB
Schnitt CCCCCCCCCCCC-CCCCCCCCCCCC
Schnitt DDDDDDDDDDDD-DDDDDDDDDDDD
Schnitt EEEEEEEEEEEE-EEEEEEEEEEEE
Schnitt FFFFFFFFFFFF-FFFFFFFFFFFF
Schnitt GGGGGGGGGGGG-GGGGGGGGGGGG
Schnitt HHHHHHHHHHHH-HHHHHHHHHHHH
Schnitt IIIIIIIIIIII-IIIIIIIIIIII
Schnitt JJJJJJJJJJJJ-JJJJJJJJJJJJ
Schnitt KKKKKKKKKKKK-KKKKKKKKKKKK
Schnitt LLLLLLLLLLLL-LLLLLLLLLLLL
Schnitt MMMMMMMMMMMM-MMMMMMMMMMMM
Schnitt NNNNNNNNNNNN-NNNNNNNNNNNN
Schnitt OOOOOOOOOOOO-OOOOOOOOOOOO
Schnitt PPPPPPPPPPPP-PPPPPPPPPPPP
Schnitt QQQQQQQQQQQQ-QQQQQQQQQQQQ
Schnitt RRRRRRRRRRRR-RRRRRRRRRRRR
Schnitt SSSSSSSSSSSS-SSSSSSSSSSSS
Schnitt TTTTTTTTTTTT-TTTTTTTTTTTT
Schnitt UUUUUUUUUUUU-UUUUUUUUUUUU
Schnitt VVVVVVVVVVVV-VVVVVVVVVVVV
Schnitt WWWWWWWWWWWW-WWWWWWWWWWWW
Schnitt XXXXXXXXXXXX-XXXXXXXXXXXX
Schnitt YYYYYYYYYYYY-YYYYYYYYYYYY
Schnitt ZZZZZZZZZZZZ-ZZZZZZZZZZZZ
Schnitt AAAAAAAAAAAAA-AAAAAAAAAAAAA
Schnitt BBBBBBBBBBBBB-BBBBBBBBBBBBB
Schnitt CCCCCCCCCCCCC-CCCCCCCCCCCCC
Schnitt DDDDDDDDDDDDD-DDDDDDDDDDDDD
Schnitt EEEEEEEEEEEEE-EEEEEEEEEEEEE
Schnitt FFFFFFFFFFFFF-FFFFFFFFFFFFF
Schnitt GGGGGGGGGGGGG-GGGGGGGGGGGGG
Schnitt HHHHHHHHHHHHH-HHHHHHHHHHHHH
Schnitt IIIIIIIIIIIII-IIIIIIIIIIIII
Schnitt JJJJJJJJJJJJJ-JJJJJJJJJJJJJ
Schnitt KKKKKKKKKKKKK-KKKKKKKKKKKKK
Schnitt LLLLLLLLLLLLL-LLLLLLLLLLLLL
Schnitt MMMMMMMMMMMMM-MMMMMMMMMMMMM
Schnitt NNNNNNNNNNNNN-NNNNNNNNNNNNN
Schnitt OOOOOOOOOOOOO-OOOOOOOOOOOOO
Schnitt PPPPPPPPPPPPP-PPPPPPPPPPPPP
Schnitt QQQQQQQQQQQQQ-QQQQQQQQQQQQQ
Schnitt RRRRRRRRRRRRR-RRRRRRRRRRRRR
Schnitt SSSSSSSSSSSSS-SSSSSSSSSSSSS
Schnitt TTTTTTTTTTTTT-TTTTTTTTTTTTT
Schnitt UUUUUUUUUUUUU-UUUUUUUUUUUUU
Schnitt VVVVVVVVVVVVV-VVVVVVVVVVVVV
Schnitt WWWWWWWWWWWWW-WWWWWWWWWWWWW
Schnitt XXXXXXXXXXXXX-XXXXXXXXXXXXX
Schnitt YYYYYYYYYYYYY-YYYYYYYYYYYYY
Schnitt ZZZZZZZZZZZZZ-ZZZZZZZZZZZZZ
Schnitt AAAAAAAAAAAAAA-AAAAAAAAAAAAAA
Schnitt BBBBBBBBBBBBBB-BBBBBBBBBBBBBB
Schnitt CCCCCCCCCCCCCC-CCCCCCCCCCCCCC
Schnitt DDDDDDDDDDDDDD-DDDDDDDDDDDDDD
Schnitt EEEEEEEEEEEEEE-EEEEEEEEEEEEEE
Schnitt FFFFFFFFFFFFFF-FFFFFFFFFFFFFF
Schnitt GGGGGGGGGGGGGG-GGGGGGGGGGGGGG
Schnitt HHHHHHHHHHHHHH-HHHHHHHHHHHHHH
Schnitt IIIIIIIIIIIIII-IIIIIIIIIIIIII
Schnitt JJJJJJJJJJJJJJ-JJJJJJJJJJJJJJ
Schnitt KKKKKKKKKKKKKK-KKKKKKKKKKKKKK
Schnitt LLLLLLLLLLLLLL-LLLLLLLLLLLLLL
Schnitt MMMMMMMMMMMMMM-MMMMMMMMMMMMMM
Schnitt NNNNNNNNNNNNNN-NNNNNNNNNNNNNN
Schnitt OOOOOOOOOOOOOO-OOOOOOOOOOOOOO
Schnitt PPPPPPPPPPPPPP-PPPPPPPPPPPPPP
Schnitt QQQQQQQQQQQQQQ-QQQQQQQQQQQQQQ
Schnitt RRRRRRRRRRRRRR-RRRRRRRRRRRRRR
Schnitt SSSSSSSSSSSSSS-SSSSSSSSSSSSSS
Schnitt TTTTTTTTTTTTTT-TTTTTTTTTTTTTT
Schnitt UUUUUUUUUUUUUU-UUUUUUUUUUUUUU
Schnitt VVVVVVVVVVVVVV-VVVVVVVVVVVVVV
Schnitt WWWWWWWWWWWWWW-WWWWWWWWWWWWWW
Schnitt XXXXXXXXXXXXXX-XXXXXXXXXXXXXX
Schnitt YYYYYYYYYYYYYY-YYYYYYYYYYYYYY
Schnitt ZZZZZZZZZZZZZZ-ZZZZZZZZZZZZZZ
Schnitt AAAAAAAAAAAAAAA-AAAAAAAAAAAAAAA
Schnitt BBBBBBBBBBBBBBB-BBBBBBBBBBBBBBB
Schnitt CCCCCCCCCCCCCCC-CCCCCCCCCCCCCCC
Schnitt DDDDDDDDDDDDDDD-DDDDDDDDDDDDDDD
Schnitt EEEEEEEEEEEEEEE-EEEEEEEEEEEEEEE
Schnitt FFFFFFFFFFFFFFF-FFFFFFFFFFFFFFF
Schnitt GGGGGGGGGGGGGGG-GGGGGGGGGGGGGGG
Schnitt HHHHHHHHHHHHHHH-HHHHHHHHHHHHHHH
Schnitt IIIIIIIIIIIIIII-IIIIIIIIIIIIIII
Schnitt JJJJJJJJJJJJJJJ-JJJJJJJJJJJJJJJ
Schnitt KKKKKKKKKKKKKKK-KKKKKKKKKKKKKKK
Schnitt LLLLLLLLLLLLLLL-LLLLLLLLLLLLLLL
Schnitt MMMMMMMMMMMMMMM-MMMMMMMMMMMMMMM
Schnitt NNNNNNNNNNNNNNN-NNNNNNNNNNNNNNN
Schnitt OOOOOOOOOOOOOOO-OOOOOOOOOOOOOOO
Schnitt PPPPPPPPPPPPPPP-PPPPPPPPPPPPPPP
Schnitt QQQQQQQQQQQQQQQ-QQQQQQQQQQQQQQQ
Schnitt RRRRRRRRRRRRRRR-RRRRRRRRRRRRRRR
Schnitt SSSSSSSSSSSSSSS-SSSSSSSSSSSSSSS
Schnitt TTTTTTTTTTTTTTT-TTTTTTTTTTTTTTT
Schnitt UUUUUUUUUUUUUUU-UUUUUUUUUUUUUUU
Schnitt VVVVVVVVVVVVVVV-VVVVVVVVVVVVVVV
Schnitt WWWWWWWWWWWWWWW-WWWWWWWWWWWWWWW
Schnitt XXXXXXXXXXXXXXX-XXXXXXXXXXXXXXX
Schnitt YYYYYYYYYYYYYYY-YYYYYYYYYYYYYYY
Schnitt ZZZZZZZZZZZZZZZ-ZZZZZZZZZZZZZZZ
Schnitt AAAAAAAAAAAAAAAA-AAAAAAAAAAAAAAAA
Schnitt BBBBBBBBBBBBBBBB-BBBBBBBBBBBBBBBB
Schnitt CCCCCCCCCCCCCCCC-CCCCCCCCCCCCCCCC
Schnitt DDDDDDDDDDDDDDDD-DDDDDDDDDDDDDDDD
Schnitt EEEEEEEEEEEEEEEE-EEEEEEEEEEEEEEEE
Schnitt FFFFFFFFFFFFFFFF-FFFFFFFFFFFFFFFF
Schnitt GGGGGGGGGGGGGGGG-GGGGGGGGGGGGGGGG
Schnitt HHHHHHHHHHHHHHHH-HHHHHHHHHHHHHHHH
Schnitt IIIIIIIIIIIIIIII-IIIIIIIIIIIIIIII
Schnitt JJJJJJJJJJJJJJJJ-JJJJJJJJJJJJJJJJ
Schnitt KKKKKKKKKKKKKKKK-KKKKKKKKKKKKKKKK
Schnitt LLLLLLLLLLLLLLLL-LLLLLLLLLLLLLLLL
Schnitt MMMMMMMMMMMMMMMM-MMMMMMMMMMMMMMMM
Schnitt NNNNNNNNNNNNNNNN-NNNNNNNNNNNNNNNN
Schnitt OOOOOOOOOOOOOOOO-OOOOOOOOOOOOOOOO
Schnitt PPPPPPPPPPPPPPPP-PPPPPPPPPPPPPPPP
Schnitt QQQQQQQQQQQQQQQQ-QQQQQQQQQQQQQQQQ
Schnitt RRRRRRRRRRRRRRRR-RRRRRRRRRRRRRRRR
Schnitt SSSSSSSSSSSSSSSS-SSSSSSSSSSSSSSSS
Schnitt TTTTTTTTTTTTTTTT-TTTTTTTTTTTTTTTT
Schnitt UUUUUUUUUUUUUUUU-UUUUUUUUUUUUUUUU
Schnitt VVVVVVVVVVVVVVVV-VVVVVVVVVVVVVVVV
Schnitt WWWWWWWWWWWWWWWW-WWWWWWWWWWWWWWWW
Schnitt XXXXXXXXXXXXXXXX-XXXXXXXXXXXXXXXX
Schnitt YYYYYYYYYYYYYYYY-YYYYYYYYYYYYYYYY
Schnitt ZZZZZZZZZZZZZZZZ-ZZZZZZZZZZZZZZZZ
Schnitt AAAAAAAAAAAAAAAAA-AAAAAAAAAAAAAAAAA
Schnitt BBBBBBBBBBBBBBBBB-BBBBBBBBBBBBBBBBB
Schnitt CCCCCCCCCCCCCCCCC-CCCCCCCCCCCCCCCCC
Schnitt DDDDDDDDDDDDDDDDD-DDDDDDDDDDDDDDDDD
Schnitt EEEEEEEEEEEEEEEEE-EEEEEEEEEEEEEEEEE
Schnitt FFFFFFFFFFFFFFFFF-FFFFFFFFFFFFFFFFF
Schnitt GGGGGGGGGGGGGGGGG-GGGGGGGGGGGGGGGGG
Schnitt HHHHHHHHHHHHHHHHH-HHHHHHHHHHHHHHHHH
Schnitt IIIIIIIIIIIIIIIII-IIIIIIIIIIIIIIIII
Schnitt JJJJJJJJJJJJJJJJJ-JJJJJJJJJJJJJJJJJ
Schnitt KKKKKKKKKKKKKKKKK-KKKKKKKKKKKKKKKKK
Schnitt LLLLLLLLLLLLLLLLL-LLLLLLLLLLLLLLLLL
Schnitt MMMMMMMMMMMMMMMMM-MMMMMMMMMMMMMMMMM
Schnitt NNNNNNNNNNNNNNNNN-NNNNNNNNNNNNNNNNN
Schnitt OOOOOOOOOOOOOOOOO-OOOOOOOOOOOOOOOOO
Schnitt PPPPPPPPPPPPPPPPP-PPPPPPPPPPPPPPPPP
Schnitt QQQQQQQQQQQQQQQQQ-QQQQQQQQQQQQQQQQQ
Schnitt RRRRRRRRRRRRRRRRR-RRRRRRRRRRRRRRRRR
Schnitt SSSSSSSSSSSSSSSSS-SSSSSSSSSSSSSSSSS
Schnitt TTTTTTTTTTTTTTTTT-TTTTTTTTTTTTTTTTT
Schnitt UUUUUUUUUUUUUUUUU-UUUUUUUUUUUUUUUUU
Schnitt VVVVVVVVVVVVVVVVV-VVVVVVVVVVVVVVVVV
Schnitt WWWWWWWWWWWWWWWWW-WWWWWWWWWWWWWWWWW
Schnitt XXXXXXXXXXXXXXXXX-XXXXXXXXXXXXXXXXX
Schnitt YYYYYYYYYYYYYYYYY-YYYYYYYYYYYYYYYYY
Schnitt ZZZZZZZZZZZZZZZZZ-ZZZZZZZZZZZZZZZZZ
Schnitt AAAAAAAAAAAAAAAAAA-AAAAAAAAAAAAAAAAAA
Schnitt BBBBBBBBBBBBBBBBBB-BBBBBBBBBBBBBBBBBB
Schnitt CCCCCCCCCCCCCCCCCC-CCCCCCCCCCCCCCCCCC
Schnitt DDDDDDDDDDDDDDDDDD-DDDDDDDDDDDDDDDDDD
Schnitt EEEEEEEEEEEEEEEEEE-EEEEEEEEEEEEEEEEEE
Schnitt FFFFFFFFFFFFFFFFFF-FFFFFFFFFFFFFFFFFF
Schnitt GGGGGGGGGGGGGGGGGG-GGGGGGGGGGGGGGGGGG
Schnitt HHHHHHHHHHHHHHHHHH-HHHHHHHHHHHHHHHHHH
Schnitt IIIIIIIIIIIIIIIIII-IIIIIIIIIIIIIIIIII
Schnitt JJJJJJJJJJJJJJJJJJ-JJJJJJJJJJJJJJJJJJ
Schnitt KKKKKKKKKKKKKKKKKK-KKKKKKKKKKKKKKKKKK
Schnitt LLLLLLLLLLLLLLLLLL-LLLLLLLLLLLLLLLLLL
Schnitt MMMMMMMMMMMMMMMMMM-MMMMMMMMMMMMMMMMMM
Schnitt NNNNNNNNNNNNNNNNNN-NNNNNNNNNNNNNNNNNN
Schnitt OOOOOOOOOOOOOOOOOO-OOOOOOOOOOOOOOOOOO
Schnitt PPPPPPPPPPPPPPPPPP-PPPPPPPPPPPPPPPPPP
Schnitt QQQQQQQQQQQQQQQQQQ-QQQQQQQQQQQQQQQQQQ
Schnitt RRRRRRRRRRRRRRRRRR-RRRRRRRRRRRRRRRRRR
Schnitt SSSSSSSSSSSSSSSSSS-SSSSSSSSSSSSSSSSSS
Schnitt TTTTTTTTTTTTTTTTTT-TTTTTTTTTTTTTTTTTT
Schnitt UUUUUUUUUUUUUUUUUU-UUUUUUUUUUUUUUUUUU
Schnitt VVVVVVVVVVVVVVVVVV-VVVVVVVVVVVVVVVVVV
Schnitt WWWWWWWWWWWWWWWWWW-WWWWWWWWWWWWWWWWWW
Schnitt XXXXXXXXXXXXXXXXXX-XXXXXXXXXXXXXXXXXX
Schnitt YYYYYYYYYYYYYYYYYY-YYYYYYYYYYYYYYYYYY
Schnitt ZZZZZZZZZZZZZZZZZZ-ZZZZZZZZZZZZZZZZZZ
Schnitt AAAAAAAAAAAAAAAAAAA-AAAAAAAAAAAAAAAAAAA
Schnitt BBBBBBBBBBBBBBBBBBB-BBBBBBBBBBBBBBBBBBB
Schnitt CCCCCCCCCCCCCCCCCCC-CCCCCCCCCCCCCCCCCCC
Schnitt DDDDDDDDDDDDDDDDDDD-DDDDDDDDDDDDDDDDDDD
Schnitt EEEEEEEEEEEEEEEEEEE-EEEEEEEEEEEEEEEEEEE
Schnitt FFFFFFFFFFFFFFFFFFF-FFFFFFFFFFFFFFFFFFF
Schnitt GGGGGGGGGGGGGGGGGGG-GGGGGGGGGGGGGGGGGGG
Schnitt HHHHHHHHHHHHHHHHHHH-HHHHHHHHHHHHHHHHHHH
Schnitt IIIIIIIIIIIIIIIIIII-IIIIIIIIIIIIIIIIIII
Schnitt JJJJJJJJJJJJJJJJJJJ-JJJJJJJJJJJJJJJJJJJ
Schnitt KKKKKKKKKKKKKKKKKKK-KKKKKKKKKKKKKKKKKKK
Schnitt LLLLLLLLLLLLLLLLLLL-LLLLLLLLLLLLLLLLLLL
Schnitt MMMMMMMMMMMMMMMMMMM-MMMMMMMMMMMMMMMMMMM
Schnitt NNNNNNNNNNNNNNNNNNN-NNNNNNNNNNNNNNNNNNN
Schnitt OOOOOOOOOOOOOOOOOOO-OOOOOOOOOOOOOOOOOOO
Schnitt PPPPPPPPPPPPPPPPPPP-PPPPPPPPPPPPPPPPPPP
Schnitt QQQQQQQQQQQQQQQQQQQ-QQQQQQQQQQQQQQQQQQQ
Schnitt RRRRRRRRRRRRRRRRRRR-RRRRRRRRRRRRRRRRRRR
Schnitt SSSSSSSSSSSSSSSSSSS-SSSSSSSSSSSSSSSSSSS
Schnitt TTTTTTTTTTTTTTTTTTT-TTTTTTTTTTTTTTTTTTT
Schnitt UUUUUUUUUUUUUUUUUUU-UUUUUUUUUUUUUUUUUUU
Schnitt VVVVVVVVVVVVVVVVVVV-VVVVVVVVVVVVVVVVVVV
Schnitt WWWWWWWWWWWWWWWWWWW-WWWWWWWWWWWWWWWWWWW
Schnitt XXXXXXXXXXXXXXXXXXX-XXXXXXXXXXXXXXXXXXX
Schnitt YYYYYYYYYYYYYYYYYYY-YYYYYYYYYYYYYYYYYYY
Schnitt ZZZZZZZZZZZZZZZZZZZ-ZZZZZZZZZZZZZZZZZZZ
Schnitt AAAAAAAAAAAAAAAAAAAA-AAAAAAAAAAAAAAAAAAAA
Schnitt BBBBBBBBBBBBBBBBBBBB-BBBBBBBBBBBBBBBBBBBB
Schnitt CCCCCCCCCCCCCCCCCCCC-CCCCCCCCCCCCCCCCCCCC
Schnitt DDDDDDDDDDDDDDDDDDDD-DDDDDDDDDDDDDDDDDDDD
Schnitt EEEEEEEEEEEEEEEEEEEE-EEEEEEEEEEEEEEEEEEEE
Schnitt FFFFFFFFFFFFFFFFFFFF-FFFFFFFFFFFFFFFFFFFF
Schnitt GGGGGGGGGGGGGGGGGGGG-GGGGGGGGGGGGGGGGGGGG
Schnitt HHHHHHHHHHHHHHHHHHHH-HHHHHHHHHHHHHHHHHHHH
Schnitt IIIIIIIIIIIIIIIIIIII-IIIIIIIIIIIIIIIIIIII
Schnitt JJJJJJJJJJJJJJJJJJJJ-JJJJJJJJJJJJJJJJJJJJ
Schnitt KKKKKKKKKKKKKKKKKKKK-KKKKKKKKKKKKKKKKKKKK
Schnitt LLLLLLLLLLLLLLLLLLLL-LLLLLLLLLLLLLLLLLLLL
Schnitt MMMMMMMMMMMMMMMMMMMM-MMMMMMMMMMMMMMMMMMMM
Schnitt NNNNNNNNNNNNNNNNNNNN-NNNNNNNNNNNNNNNNNNNN
Schnitt OOOOOOOOOOOOOOOOOOOO-OOOOOOOOOOOOOOOOOOOO
Schnitt PPPPPPPPPPPPPPPPPPPP-PPPPPPPPPPPPPPPPPPPP
Schnitt QQQQQQQQQQQQQQQQQQQQ-QQQQQQQQQQQQQQQQQQQQ
Schnitt RRRRRRRRRRRRRRRRRRRR-RRRRRRRRRRRRRRRRRRRR
Schnitt SSSSSSSSSSSSSSSSSSSS-SSSSSSSSSSSSSSSSSSSS
Schnitt TTTTTTTTTTTTTTTTTTTT-TTTTTTTTTTTTTTTTTTTT
Schnitt UUUUUUUUUUUUUUUUUUUU-UUUUUUUUUUUUUUUUUUUU
Schnitt VVVVVVVVVVVVVVVVVVVV-VVVVVVVVVVVVVVVVVVVV
Schnitt WWWWWWWWWWWWWWWWWWWW-WWWWWWWWWWWWWWWWWWWW
Schnitt XXXXXXXXXXXXXXXXXXXX-XXXXXXXXXXXXXXXXXXXX
Schnitt YYYYYYYYYYYYYYYYYYYY-YYYYYYYYYYYYYYYYYYYY
Schnitt ZZZZZZZZZZZZZZZZZZZZ-ZZZZZZZZZZZZZZZZZZZZ
Schnitt AAAAAAAAAAAAAAAAAAAAA-AAAAAAAAAAAAAAAAAAAAA
Schnitt BBBBBBBBBBBBBBBBBBBBB-BBBBBBBBBBBBBBBBBBBBB
Schnitt CCCCCCCCCCCCCCCCCCCCC-CCCCCCCCCCCCCCCCCCCCC
Schnitt DDDDDDDDDDDDDDDDDDDDD-DDDDDDDDDDDDDDDDDDDDD
Schnitt EEEEEEEEEEEEEEEEEEEEE-EEEEEEEEEEEEEEEEEEEEE
Schnitt FFFFFFFFFFFFFFFFFFFFF-FFFFFFFFFFFFFFFFFFFFF
Schnitt GGGGGGGGGGGGGGGGGGGGG-GGGGGGGGGGGGGGGGGGGGG
Schnitt HHHHHHHHHHHHHHHHHHHHH-HHHHHHHHHHHHHHHHHHHHH
Schnitt IIIIIIIIIIIIIIIIIIIII-IIIIIIIIIIIIIIIIIIIII
Schnitt JJJJJJJJJJJJJJJJJJJJJ-JJJJJJJJJJJJJJJJJJJJJ
Schnitt KKKKKKKKKKKKKKKKKKKKK-KKKKKKKKKKKKKKKKKKKKK
Schnitt LLLLLLLLLLLLLLLLLLLLL-LLLLLLLLLLLLLLLLLLLLL
Schnitt MMMMMMMMMMMMMMMMMMMMM-MMMMMMMMMMMMMMMMMMMMM
Schnitt NNNNNNNNNNNNNNNNNNNNN-NNNNNNNNNNNNNNNNNNNNN
Schnitt OOOOOOOOOOOOOOOOOOOOO-OOOOOOOOOOOOOOOOOOOOO
Schnitt PPPPPPPPPPPPPPPPPPPPP-PPPPPPPPPPPPPPPPPPPPP
Schnitt QQQQQQQQQQQQQQQQQQQQQ-QQQQQQQQQQQQQQQQQQQQQ
Schnitt RRRRRRRRRRRRRRRRRRRRR-RRRRRRRRRRRRRRRRRRRRR
Schn

Стадия:	Р
Раздел:	АР
Наименование:	Планировка квартир
Масштаб:	1:100
Дата:	05.12.2023

Изм. | Кол.уч. | Лист | № док. | Подп. | Дата

Планировка квартир

Планировка балконов

Планировка лоджий

Экспликация помещений

Условные обозначения

Ведомость отделки помещений

Ведомость элементов благоустройства

Ведомость малых архитектурных форм

Ведомость ограждений

Ведомость покрытий

Ведомость перемычек

Ведомость проемов

Ведомость перегородок

Ведомость полов

Ведомость стен

Ведомость потолков

Ведомость плинтусов

Ведомость перил

Ведомость подоконников

Ведомость откосов

Ведомость оконных блоков

Ведомость дверных блоков

Ведомость ворот

Ведомость витражей

Ведомость фасадов

Ведомость цоколей

Ведомость кровли

Ведомость конструкций

Ведомость элементов

Ведомость

Спецификация

Экспликация

Ведомость

Ведомость

Ведомость

Стадия:	
Раздел:	
Наименование:	
Инв. № подл.	
Подпись и дата	
Взам. инв. №	
Инв. № дубл.	
Подпись и дата	

Изм.	Кол. уч.	Лист	№ док.
Разработал			
Проверил			
Н. контр.			
ГИП			

Многоквартирный жилой комплекс
Корпуса 1,2,3,4,5,6,7,8,9,10,11,12,13
Секции 1,2,3,4,5,6,7,8,9,10,11,12,13,14,15,16,17,18,19,20,21,22,23,24,25,26,27,28,29,30,31,32,33,34,35,36
Этажность 2-3
Количество квартир 1-ком. 0, 2-ком. 0, 3-ком. 0, 4-ком. 0
Общая площадь квартир 0,00 кв.м
Площадь квартир (с коэффициентом) 0,00 кв.м
Площадь встроенных помещений 0,00 кв.м
Количество машиномест 0
Количество машиномест для МГН 0
Количество машиномест для электромобилей 0
Количество машиномест для велосипедов 0
Количество машиномест для мотоциклов 0
Количество машиномест для автомобилей 0
Количество машиномест для автомобилей с прицепом 0
Количество машиномест для автомобилей с габаритами 0
Количество машиномест для автомобилей с габаритами 0
Количество машиномест для автомобилей с габаритами

Стадия:	
Раздел:	
Обозначение:	
Наименование:	
Масштаб:	
Дата:	05.12.2023

Стадия	Лист	Листов
Р		
Главный инженер проекта		
Главный архитектор проекта		
Разработал		
Н.контр.		
ГИП		

Изм. Кол.уч. Лист № док. Подп. Дата

Взам. инв. №

Подпись и дата

Инв. № подл.

Согласовано

Утверждено

Экспликация помещений

Условные обозначения

Примечания:

Ведомость рабочих чертежей основного комплекта

Лист	Наименование	Примечание
1	Общие данные. Ведомость рабочих чертежей основного комплекта. Ведомость ссылочных и прилагаемых документов. Ведомость элементов заполнения проемов. Экспликация помещений. Ведомость отделки помещений. Ведомость перемычек. Ведомость перекрытий. Ведомость покрытий. Ведомость спецификаций. Ведомость элементов благоустройства. Ведомость малых архитектурных форм. Ведомость элементов озеленения. Ведомость технических решений. Ведомость технических решений. Ведомость технических решений

Стадия:	Р
Лист:	1
Листов:	16

Наименование чертежа:
Архитектурные решения

Обозначение:
АР

Примечание:
Экземпляр №1

Инв. № подл. | Подпись и дата | Взам. инв. №

Изм.	Кол.уч.
Лист	№ док.
Подпись	Дата

Многоквартирный жилой комплекс со встроенными помещениями общественного назначения, расположенный по адресу: Ленинградская область, Всеволожский муниципальный район, Свердловское городское поселение, г.п. им. Свердлова, ул. Ленинградская, участок 1

Заказчик:
ООО "Специализированный застройщик "Ленинградская 36"

Исполнитель:
ООО "Архитектурная мастерская "Ленинградская 36"

Согласовано

Гип	Ф.И.О.
Нач.отд.	Ф.И.О.
Н.контр.	Ф.И.О.

Утверждено

Гип	Ф.И.О.

Стадия | Лист | Листов

Р	1	16

Генеральный план
М 1:500

Условные обозначения:
- Граница земельного участка
- Граница зоны планируемого размещения объекта капитального строительства
- Граница зоны планируемого размещения объекта капитального строительства (II очередь строительства)
- Проектируемый объект капитального строительства
- Существующие здания, сооружения
- Проектируемые здания, сооружения
- Проектируемые площадки
- Проектируемые дороги, проезды
- Проектируемые тротуары
- Проектируемые пешеходные дорожки
- Проектируемые площадки для временной парковки автомобилей
- Проектируемые площадки для временной парковки автомобилей маломобильных групп населения
- Проектируемые площадки для временной парковки автомобилей маломобильных групп населения (II очередь строительства)
- Проектируемые площадки для временной парковки автомобилей (II очередь строительства)
- Проектируемые площадки для временной парковки автомобилей маломобильных групп населения

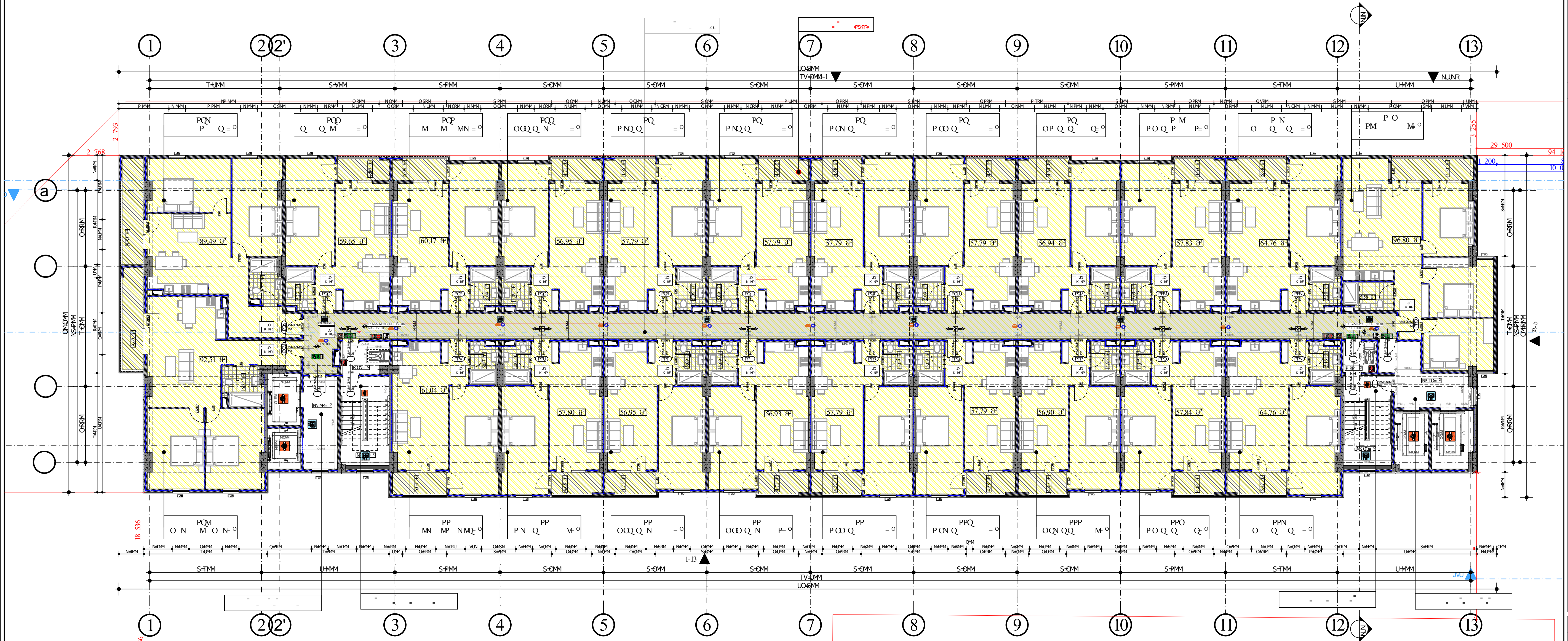

@			=	= J =		=	= J =
PPN	JO	P		N= K	UO= K	N= K	VM= K
PPO	JO	P		N= K	UO= K	N= K	VM= K
PPP	JO	P		N= K	UO= K	N= K	VM= K
PPQ	JO	P		N= K	UO= K	N= K	VM= K
PPR	JO	P		N= K	UO= K	N= K	VM= K
PPS	JO	P		N= K	UO= K	N= K	VM= K
PPT	JO	P		N= K	UO= K	N= K	VM= K
PPU	JO	P		N= K	UO= K	N= K	VM= K
PPV	JO	P		N= K	UO= K	N= K	VM= K
PQM	JO	R		N= K	UO= K	N= K	VM= K
PQN	JO	R		N= K	UO= K	N= K	VM= K
PQO	JO	P	TO	N= K	UO= K	N= K	VM= K
PQP	JO	P		N= K	UO= K	N= K	VM= K
PQQ	JO	P		N= K	UO= K	N= K	VM= K
PQR	JO	P		N= K	UO= K	N= K	VM= K
PQS	JO	P		N= K	UO= K	N= K	VM= K
PQT	JO	P		N= K	UO= K	N= K	VM= K
PQU	JO	P		N= K	UO= K	N= K	VM= K
PQV	JO	P		N= K	UO= K	N= K	VM= K
PRM	JO	P		N= K	UO= K	N= K	VM= K
PRN	JO	P		N= K	UO= K	N= K	VM= K
PRO	JO	R		N= K	UO= K	N= K	VM= K

= = JO

მრავალფუნქციური შენობა-ნაგებობა

ქ. თბილისი , ჰეტრე იბერის ქუჩა №6
ს/კ 01.10.06.001.283

ფურცელი:
^ KVPKNKOQ

ნახაზის დასახელება:
17 სართულის გეგმა +50.00 ნიშნულზე

შენიშვნები:
- ზომები მოცემულია მილიმეტრებში
- გათბობის ქვაბისა და კონდიცირების გარე ბლოკის ადგილი გათვალისწინებულია აივნებზე (ფასადზე შეუმჩნევლად)
- არქიტექტურული ±0.00 ნიშნული შეესაბამება 000.00 აბსოლიტურ ნიშნულს

პირობითი ნიშნები:
- მიწის ნაკვეთის საზღვარი
- ღერძი
- ნიშნული
- ჭრილის ხაზი
- რიგელი
- ზახტა
- ბლოკის კედელი
- რკინაბეტონის მონოლითური კონსტრუქცია
- გათბობის ქვაბის და კონდიცირების გარე ბლოკისთვის განკუთვნილი ადგილი
- საპროექტო ნიშნული
- არსებული ნიშნული

დამკვეთი:
შპს "იქსმენ დეველოპმენტი"
ს/კ 405243482

გაფრთხილება !
დოკუმენტი წარმოადგენს შ.პ.ს ა.ს.ს.ა -ს საკუთრებას.მისი კოპირება ან გავრცელება იკრძალება ა.ს.ს.ა -ს თანხმობის გარეშე. ნახაზის გამოყენება შესაძლებელია მხოლოდ კონტრაქტით გათვალისწინებული პირობებით

დირექტორი	გ. ხოსიტაშვილი
პროექტის ავტ.	ლ. ტურძელაძე
თანაავტორი	
დაამუშავა	თ. სადრაძე
მასშტაბი:	NW0 M
ფორმატი:	^P
სტადია:	არქიტექტურული ნაწილი
თარიღი:	05.12.2023

^KpKpK^ Kw^h^of^a wb=pqoKq_fi fpf=Kdbl odf^ K=
me l k bW HEVVRF RVUJNSTJNST K
j ^fi Wqb^j l c^KpKpK^] dj ^fi K l j

Стадия:	
Раздел:	АР
Шифр:	03.12.2023
Инв.№ подл.:	Заменен Взамен Взам.инв.№
Подпись и дата:	
Инв.№ подл.:	

Стадия	Лист	Листов
Р	1	
Наименование организации
ООО "Архитектурное бюро "Ковчег"

Многоквартирный жилой дом с встроенными помещениями и подземной автостоянкой

Адрес объекта: Ленинградская область, Всеволожский муниципальный район, Свердловское городское поселение, г.п. Свердлово, ул. Шоссейная, участок 1

Генеральный план

Ситуационный план

Условные обозначения:

- Граница земельного участка
- Граница зоны действия публичного сервитута
- Красные линии
- Границы зон с особыми условиями использования территории
- Границы территорий объектов культурного наследия
- Границы лесничеств
- Границы особо охраняемых природных территорий
- Границы территорий, подверженных риску возникновения чрезвычайных ситуаций природного и техногенного характера
- Границы территорий, подверженных риску возникновения чрезвычайных ситуаций природного и техногенного характера, в отношении которых установлены ограничения использования территории
- Границы территорий, подверженных риску возникновения чрезвычайных ситуаций природного и техногенного характера, в отношении которых установлены ограничения использования территории (зоны затопления, подтопления)
- Границы территорий, подверженных риску возникновения чрезвычайных ситуаций природного и техногенного характера, в отношении которых установлены ограничения использования территории (зоны затопления, подтопления) – 0,00 – 0,05 – 0,10 – 0,25 – 0,50 – 1,00 – 2,00 – 3,00 – 4,00 – 5,00 – 6,00 – 7,00 – 8,00 – 9,00 – 10,00 – 11,00 – 12,00 – 13,00 – 14,00 – 15,00 – 16,00 – 17,00 – 18,00 – 19,00 – 20,00 – 21,00 – 22,00 – 23,00 – 24,00 – 25,00 – 26,00 – 27,00 – 28,00 – 29,00 – 30,00 – 31,00 – 32,00 – 33,00 – 34,00 – 35,00 – 36,00 – 37,00 – 38,00 – 39,00 – 40,00 – 41,00 – 42,00 – 43,00 – 44,00 – 45,00 – 46,00 – 47,00 – 48,00 – 49,00 – 50,00 – 51,00 – 52,00 – 53,00 – 54,00 – 55,00 – 56,00 – 57,00 – 58,00 – 59,00 – 60,00 – 61,00 – 62,00 – 63,00 – 64,00 – 65,00 – 66,00 – 67,00 – 68,00 – 69,00 – 70,00 – 71,00 – 72,00 – 73,00 – 74,00 – 75,00 – 76,00 – 77,00 – 78,00 – 79,00 – 80,00 – 81,00 – 82,00 – 83,00 – 84,00 – 85,00 – 86,00 – 87,00 – 88,00 – 89,00 – 90,00 – 91,00 – 92,00 – 93,00 – 94,00 – 95,00 – 96,00 – 97,00 – 98,00 – 99,00 – 100,00 – 101,00 – 102,00 – 103,00 – 104,00 – 105,00 – 106,00 – 107,00 – 108,00 – 109,00 – 110,00 – 111,00 – 112,00 – 113,00 – 114,00 – 115,00 – 116,00 – 117,00 – 118,00 – 119,00 – 120,00 – 121,00 – 122,00 – 123,00 – 124,00 – 125,00 – 126,00 – 127,00 – 128,00 – 129,00 – 130,00 – 131,00 – 132,00 – 133,00 – 134,00 – 135,00 – 136,00 – 137,00 – 138,00 – 139,00 – 140,00 – 141,00 – 142,00 – 143,00 – 144,00 – 145,00 – 146,00 – 147,00 – 148,00 – 149,00 – 150,00 – 151,00 – 152,00 – 153,00 – 154,00 – 155,00 – 156,00 – 157,00 – 158,00 – 159,00 – 160,00 – 161,00 – 162,00 – 163,00 – 164,00 – 165,00 – 166,00 – 167,00 – 168,00 – 169,00 – 170,00 – 171,00 – 172,00 – 173,00 – 174,00 – 175,00 – 176,00 – 177,00 – 178,00 – 179,00 – 180,00 – 181,00 – 182,00 – 183,00 – 184,00 – 185,00 – 186,00 – 187,00 – 188,00 – 189,00 – 190,00 – 191,00 – 192,00 – 193,00 – 194,00 – 195,00 – 196,00 – 197,00 – 198,00 – 199,00 – 200,00 – 201,00 – 202,00 – 203,00 – 204,00 – 205,00 – 206,00 – 207,00 – 208,00 – 209,00 – 210,00 – 211,00 – 212,00 – 213,00 – 214,00 – 215,00 – 216,00 – 217,00 – 218,00 – 219,00 – 220,00 – 221,00 – 222,00 – 223,00 – 224,00 – 225,00 – 226,00 – 227,00 – 228,00 – 229,00 – 230,00 – 231,00 – 232,00 – 233,00 – 234,00 – 235,00 – 236,00 – 237,00 – 238,00 – 239,00 – 240,00 – 241,00 – 242,00 – 243,00 – 244,00 – 245,00 – 246,00 – 247,00 – 248,00 – 249,00 – 250,00 – 251,00 – 252,00 – 253,00 – 254,00 – 255,00 – 256,00 – 257,00 – 258,00 – 259,00 – 260,00 – 261,00 – 262,00 – 263,00 – 264,00 – 265,00 – 266,00 – 267,00 – 268,00 – 269,00 – 270,00 – 271,00 – 272,00 – 273,00 – 274,00 – 275,00 – 276,00 – 277,00 – 278,00 – 279,00 – 280,00 – 281,00 – 282,00 – 283,00 – 284,00 – 285,00 – 286,00 – 287,00 – 288,00 – 289,00 – 290,00 – 291,00 – 292,00 – 293,00 – 294,00 – 295,00 – 296,00 – 297,00 – 298,00 – 299,00 – 300,00 – 301,00 – 302,00 – 303,00 – 304,00 – 305,00 – 306,00 – 307,00 – 308,00 – 309,00 – 310,00 – 311,00 – 312,00 – 313,00 – 314,00 – 315,00 – 316,00 – 317,00 – 318,00 – 319,00 – 320,00 – 321,00 – 322,00 – 323,00 – 324,00 – 325,00 – 326,00 – 327,00 – 328,00 – 329,00 – 330,00 – 331,00 – 332,00 – 333,00 – 334,00 – 335,00 – 336,00 – 337,00 – 338,00 – 339,00 – 340,00 – 341,00 – 342,00 – 343,00 – 344,00 – 345,00 – 346,00 – 347,00 – 348,00 – 349,00 – 350,00 – 351,00 – 352,00 – 353,00 – 354,00 – 355,00 – 356,00 – 357,00 – 358,00 – 359,00 – 360,00 – 361,00 – 362,00 – 363,00 – 364,00 – 365,00 – 366,00 – 367,00 – 368,00 – 369,00 – 370,00 – 371,00 – 372,00 – 373,00 – 374,00 – 375,00 – 376,00 – 377,00 – 378,00 – 379,00 – 380,00 – 381,00 – 382,00 – 383,00 – 384,00 – 385,00 – 386,00 – 387,00 – 388,00 – 389,00 – 390,00 – 391,00 – 392,00 – 393,00 – 394,00 – 395,00 – 396,00 – 397,00 – 398,00 – 399,00 – 400,00 – 401,00 – 402,00 – 403,00 – 404,00 – 405,00 – 406,00 – 407,00 – 408,00 – 409,00 – 410,00 – 411,00 – 412,00 – 413,00 – 414,00 – 415,00 – 416,00 – 417,00 – 418,00 – 419,00 – 420,00 – 421,00 – 422,00 – 423,00 – 424,00 – 425,00 – 426,00 – 427,00 – 428,00 – 429,00 – 430,00 – 431,00 – 432,00 – 433,00 – 434,00 – 435,00 – 436,00 – 437,00 – 438,00 – 439,00 – 440,00 – 441,00 – 442,00 – 443,00 – 444,00 – 445,00 – 446,00 – 447,00 – 448,00 – 449,00 – 450,00 – 451,00 – 452,00 – 453,00 – 454,00 – 455,00 – 456,00 – 457,00 – 458,00 – 459,00 – 460,00 – 461,00 – 462,00 – 463,00 – 464,00 – 465,00 – 466,00 – 467,00 – 468,00 – 469,00 – 470,00 – 471,00 – 472,00 – 473,00 – 474,00 – 475,00 – 476,00 – 477,00 – 478,00 – 479,00 – 480,00 – 481,00 – 482,00 – 483,00 – 484,00 – 485,00 – 486,00 – 487,00 – 488,00 – 489,00 – 490,00 – 491,00 – 492,00 – 493,00 – 494,00 – 495,00 – 496,00 – 497,00 – 498,00 – 499,00 – 500,00

Площадь земельного участка 18 536 кв.м + 53.10 кв.м = 18 589 кв.м

Кадастровый номер земельного участка 47:07:0836001:ЗУ1

Сведения о границах территории, содержащиеся в ЕГРН, достаточны для определения местоположения границ территории

Система координат МСК-47, зона 1

Масштаб 1:500

Условные обозначения:

- Граница земельного участка
- Граница зоны действия публичного сервитута
- Красные линии
- Границы зон с особыми условиями использования территории
- Границы территорий объектов культурного наследия
- Границы лесничеств
- Границы особо охраняемых природных территорий
- Границы территорий, подверженных риску возникновения чрезвычайных ситуаций природного и техногенного характера
- Границы территорий, подверженных риску возникновения чрезвычайных ситуаций природного и техногенного характера, в отношении которых установлены ограничения использования территории
- Границы территорий, подверженных риску возникновения чрезвычайных ситуаций природного и техногенного характера, в отношении которых установлены ограничения использования территории (зоны затопления, подтопления)

Ведомость координат поворотных точек границ территории

№	Координаты	
	X	Y
1	29 500	94
2	29 500	3 525
3	18 536	3 525
4	18 536	2 793
5	2 748	2 793
6	2 748	94

ΣΧΕΔΙΑΣΤΗΚΕ ΑΠΟ:	ΑΡΧΙΤΕΚΤΟΝΙΚΗ ΜΕΛΕΤΗ ΑΔΕΙΑΣ ΔΟΜΗΣΗΣ
ΓΙΑ ΤΗΝ ΑΝΕΓΕΡΣΗ:	3 ΚΑΤΟΙΚΙΕΣ ΜΕ ΚΟΙΝΟΧΡΗΣΤΟ ΥΠΟΓΕΙΟ
ΣΤΗ ΘΕΣΗ:	ΟΙΚΟΠΕΔΟ ΣΤΟ ΔΗΜΟΤΙΚΟ ΔΙΑΜΕΡΙΣΜΑ ΚΑΡΔΙΤΣΑΣ ΤΟΠΟΘΕΣΙΑ "ΠΑΛΑΙΟΣΤΑΣΙΟ" ΤΟΥ ΟΙΚΙΣΜΟΥ ΚΑΡΔΙΤΣΑΣ ΔΗΜΟΤΙΚΗ ΕΝΟΤΗΤΑ ΚΑΡΔΙΤΣΑΣ, ΔΗΜΟΤΙΚΗ ΚΑΙ ΠΕΡΙΦΕΡΕΙΑΚΗ ΕΝΟΤΗΤΑ

Объект:	
Заказ №:	1
Название чертежа:	Фасад
Стадия:	Р
Масштаб:	1:100
Дата:	06.12.2023

Изм. | Кол.уч. | Лист | № док. | Подп. | Дата

Р

Фасад

Стадия | Лист | Листов

Р | 1 | 1

ООО "Специализированный застройщик "Альянс-Строй"

Объект капитального строительства:
Многоквартирный жилой дом №6 с встроенными помещениями общественного назначения, расположенный по адресу: г. Ростов-на-Дону, Ворошиловский район, ул. 1-я Линия, 6

Заказчик: ООО "Специализированный застройщик "Альянс-Строй"

Генеральный проектировщик: ООО "Архитектурная мастерская "Проект"

Главный архитектор проекта: Ковалева Ю.А.

Главный инженер проекта: Ковалева Ю.А.

Ответственный за выпуск: Ковалева Ю.А.

Разработал: Ковалева Ю.А.

Проверил: Ковалева Ю.А.

Н.контроль: Ковалева Ю.А.

ГИП: Ковалева Ю.А.

Согласовано:

Инв.№ подл.	Подп. и дата
Взам.инв.№	
Инв.№ дубл.	
Подп. и дата	

Условные обозначения:

- Граница земельного участка
- Граница благоустройства
- Линия отмостки
- Линия бортового камня
- Линия тротуарной плитки
- Линия газона
- Линия асфальтового покрытия
- Линия ограждения
- Линия ограждения с воротами
- Линия ограждения с калиткой
- Линия ограждения с воротами и калиткой
- Линия ограждения с подпорной стенкой
- Линия ограждения с подпорной стенкой и воротами
- Линия ограждения с подпорной стенкой и калиткой
- Линия ограждения с подпорной стенкой, воротами и калиткой
- Линия ограждения с подпорной стенкой, воротами и калиткой
- Линия ограждения с подпорной стенкой, воротами

ביטוי:	
מקרא:	
מספר תכנית:	
שם התכנית:	
שלב:	
קנה מידה:	
תאריך:	
מספר גרסה:	
שם הקובץ:	

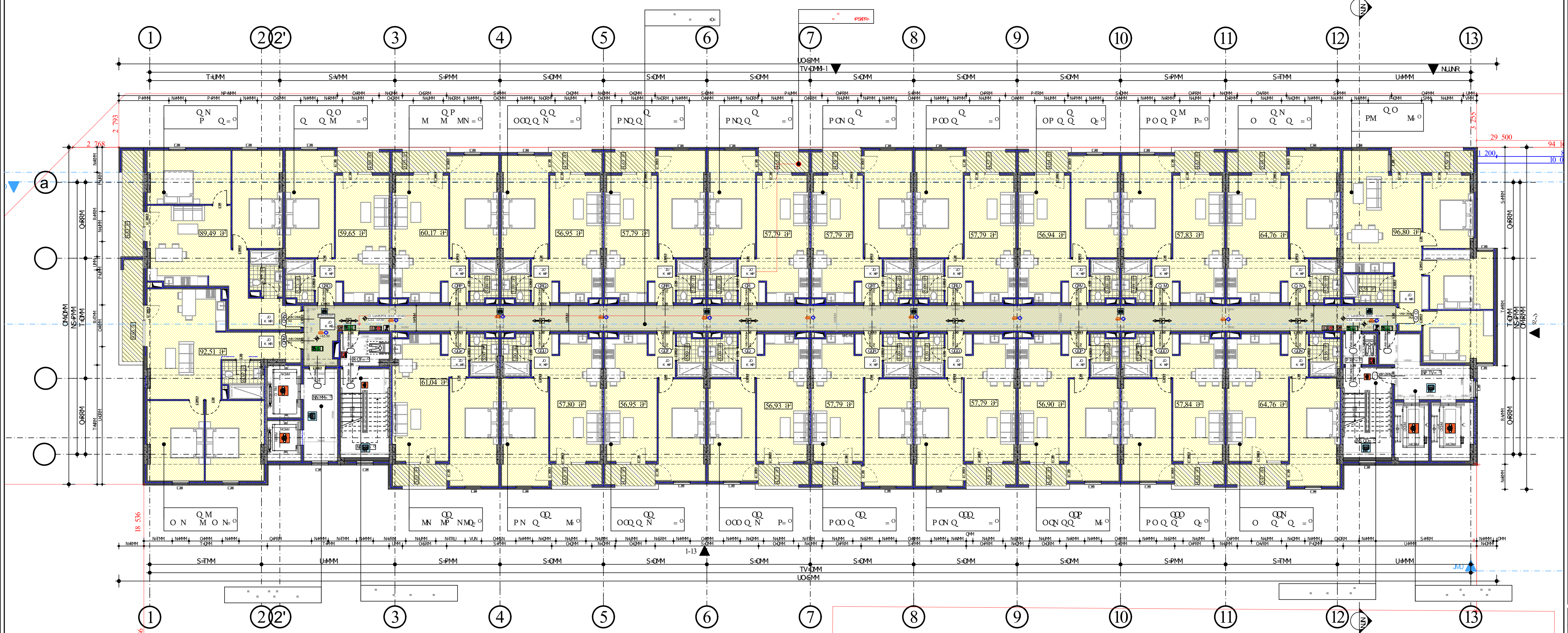

@			=	= J =		=	= J
QQN	JO	P	TO	N= K	UO= K	N= K	VM= K
QQO	JO	P		N= K	UO= K	N= K	VM= K
QQP	JO	P		N= K	UO= K	N= K	VM= K
QQQ	JO	P		N= K	UO= K	N= K	VM= K
QQR	JO	P		N= K	UO= K	N= K	VM= K
QQS	JO	P		N= K	UO= K	N= K	VM= K
QQT	JO	P		N= K	UO= K	N= K	VM= K
QQU	JO	P		N= K	UO= K	N= K	VM= K
QQV	JO	P		N= K	UO= K	N= K	VM= K
QRM	JO	R		N= K	UO= K	N= K	VM= K
QRN	JO	R		N= K	UO= K	N= K	VM= K
QRO	JO	P		N= K	UO= K	N= K	VM= K
QRP	JO	P		N= K	UO= K	N= K	VM= K
QRQ	JO	P		N= K	UO= K	N= K	VM= K
QRR	JO	P		N= K	UO= K	N= K	VM= K
QRS	JO	P		N= K	UO= K	N= K	VM= K
QRT	JO	P		N= K	UO= K	N= K	VM= K
QRU	JO	P		N= K	UO= K	N= K	VM= K
QRV	JO	P		N= K	UO= K	N= K	VM= K
QSM	JO	P		N= K	UO= K	N= K	VM= K
QSN	JO	P		N= K	UO= K	N= K	VM= K
QSO	JO	R		N= K	UO= K	N= K	VM= K

	= = JO

მრავალფუნქციური შენობა-ნაგებობა

ქ. თბილისი , პეტრე იბერის ქუჩა №6
ს/კ 01.10.06.001.283

ფურცელი:
^ KVPKNKOV

ნახაზის დასახელება:
22 სართულის გეგმა +65.50 ნიშნულზე

შენიშვნები:
- ზომები მოცემულია მილიმეტრებში
- გათბობის ქვაბისა და კონდიციონერების გარე ბლოკის ადგილი გათვალისწინებულია აივნებზე (ფასადზე შეუმჩნევლად)
- არქიტექტურული ±0.00 ნიშნული შეესაბამება 000.00 აბსოლიტურ ნიშნულს

პირობითი ნიშნები:
- მიწის ნაკვეთის საზღვარი
- ღერძი
- ნიშნული
- ჭრილის ხაზი
- რიგელი
- შახტა
- ბლოკის კედელი
- რკინაბეტონის მონოლითური კონსტრუქცია
- გათბობის ქვაბის და კონდიციონერების გარე ბლოკისთვის განკუთვნილი ადგილი
- საპროექტო ნიშნული
- არსებული ნიშნული

დამკვეთი:
შპს "იქსმენ დეველოპმენტი"
ს/კ 405243482

გაფრთხილება !
დოკუმენტი წარმოადგენს შ.პ.ს ა.ს.ს.ა -ს საკუთრებას.მისი კოპირება ან გავრცელება იკრძალება ა.ს.ს.ა -ს თანხმობის გარეშე. ნახაზის გამოყენება შესაძლებელია მხოლოდ კონტრაქტით გათვალისწინებული პირობებით

დირექტორი	გ. ხოსიტაშვილი
პროექტის ავტ.	ლ. ტურძელაძე
თანაავტორი	
დაამუშავა	თ. სადრაძე
მასშტაბი:	NMO M
ფორმატი:	^P
სტადია:	არქიტექტურული ნაწილი
თარიღი:	05.12.2023

^KpKpK^ Kw^h^of^a wb=pqoKq_fi fpf=Kdbl odf^ K=
me l k bW=EVVRF=RVUJNSTJNST=K
j ^fi W=gb^j l c^KpKpK^] dj ^fi K l j

Стадия:	Р
Раздел:	АР
Шифр:	05.12.2023

Изм.	Кол.уч.
Разраб.	
Пров.	
Н.контр.	
ГИП	

Многоквартирный жилой комплекс
Существующее благоустройство

Многоквартирный жилой комплекс
Проектируемое благоустройство

Условные обозначения:

- Граница земельного участка
- Проектируемое здание
- Существующее здание
- Проектируемое здание, сооружение
- Существующее здание, сооружение, подлежащее сносу
- Проектируемое здание, сооружение, подлежащее сносу
- Проектируемое здание, сооружение, подлежащее переносу
- Проектируемое здание, сооружение, подлежащее реконструкции
- Проектируемое здание, сооружение, подлежащее капитальному ремонту
- Существующее здание, сооружение, подлежащее капитальному ремонту
- Проектируемое здание, сооружение, подлежащее демонтажу
- Существующее здание, сооружение, подлежащее демонтажу
- Проектируемое здание, сооружение, подлежащее перепрофилированию
- Существующее здание, сооружение, подлежащее перепрофилированию
- Проектируемое здание, сооружение, подлежащее расширению
- Существующее здание, сооружение, подлежащее расширению
- Проектируемое здание, сооружение, подлежащее надстройке
- Существующее здание, сооружение, подлежащее надстройке
- Проектируемое здание, сооружение, подлежащее реконструкции с изменением параметров объекта капитального строительства, его частей (высота, количество этажей, площадь, объем)
- Существующее здание, сооружение, подлежащее реконструкции с изменением параметров объекта капитального строительства, его частей (высота, количество этажей, площадь, объем)
- Проектируемое здание, сооружение, подлежащее капитальному ремонту с изменением параметров объекта капитального строительства, его частей (высота, количество этажей, площадь, объем)
- Существующее здание, сооружение, подлежащее капитальному ремонту с изменением параметров объекта капитального строительства, его частей (высота, количество этажей, площадь, объем)
- Проектируемое здание, сооружение, подлежащее сносу или демонтажу
- Существующее здание, сооружение, подлежащее сносу или демонтажу
- Проектируемое здание, сооружение, подлежащее переносу
- Существующее здание, сооружение, подлежащее переносу
- Проектируемое здание, сооружение, подлежащее перепрофилированию
- Существующее здание, сооружение, подлежащее перепрофилированию
- Проектируемое здание, сооружение, подлежащее реконструкции
- Существующее здание, сооружение, подлежащее реконструкции
- Проектируемое здание, сооружение, подлежащее капитальному ремонту
- Существующее здание, сооружение, подлежащее капитальному ремонту
- Проектируемое здание, сооружение, подлежащее демонтажу
- Существующее здание, сооружение, подлежащее демонтажу

Gesamtfläche:	8.b7u.0b2.383 m²
Grundstücksfläche	qm. 236.0u4
Bebaute Fläche	qm. 42.7u3
Überbaute Fläche	qm. 42.7u3
Nutzfläche:	**M2 M**
Gesamtzahl:	**4 P**
Anzahl der Geschosse über Gelände	1
Datum:	05.12.2023

Gebäudeklasse: 5

Nutzungsart: Mehrfamilienhaus

Bauvorhaben: Neubau eines Mehrfamilienhauses mit Tiefgarage

Bauherr: Max Mustermann

Projekt-Nr.: 2023-12

Maßstab: 1:100

Plan-Nr.: 01

Datum: 05.12.2023

Gezeichnet: Mustermann

Geprüft:

Blatt-Größe: A1

Стадия:	
Лист:	1
Листов:	1

Заказ "Объединенная строительная компания" Заказ № 4 Дом по ул. Ленина, 283 Литер 1

Генеральный план

Ситуационный план

Условные обозначения:

- Граница земельного участка
- Граница зоны благоустройства
- Проектируемое здание
- Существующие здания
- Проектируемые малые архитектурные формы
- Проектируемое ограждение
- Проектируемое ограждение с воротами и калиткой
- Проектируемое ограждение с калиткой
- Проектируемое ограждение с воротами
- Проектируемое ограждение с калиткой и воротами
- Проектируемое ограждение с воротами и калиткой
- Проектируемое ограждение с воротами и калиткой
- Проектируемое ограждение с воротами и калиткой

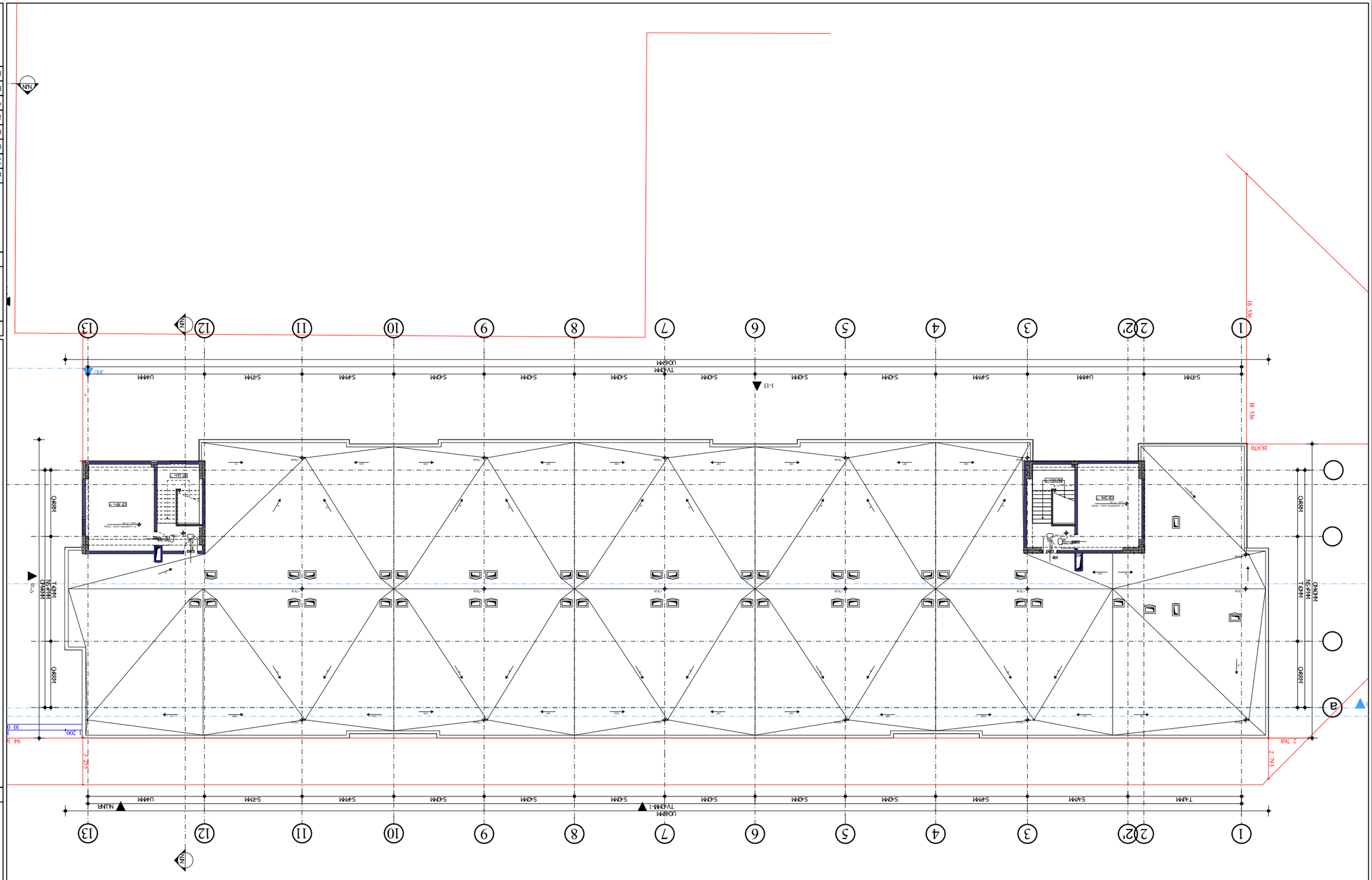

Изм. Кол.уч. Лист № док. Подп. Дата

Разработал Ведущий инженер Иванов 05.12.2023

Проверил Главный инженер Петров 05.12.2023

Н. контроль Петров 05.12.2023

Утвердил Главный инженер Сидоров 05.12.2023

Стадия Лист Листов

Р 1 2

Генеральный директор ООО "ПроектСтройСервис"

Объект: Многоквартирный жилой дом с подземной автостоянкой по адресу: г. Москва, ул. Примерная, д. 15, корп. 2

Раздел: Архитектурные решения

Лист: Фасад 1-13

Формат А1

Масштаб 1:100

Инв. № подл. | Подпись и дата | Взам. инв. №

Копирование без разрешения запрещено

ЗАМОВНИК:
Ольга Олександрівна ЗАЙЦЕВА

ОБ'ЄКТ:
Житловий комплекс з вбудованими приміщеннями громадського призначення та підземним паркінгом по вул. Героїв Майдану, 36 в м. Буча Київської області

СТАДІЯ:
Робоча документація

ЗАМОВНИК:
ТОВ "ТАЙФУН ГРУП"
Ідентифікаційний код 33233036
Україна, 08292, Київська обл., м. Буча, вул. Героїв Майдану, буд. 36
+380 (67) 444 44 44

ВИКОНАВЕЦЬ:
ТОВ "ТАЙФУН ГРУП"
Ідентифікаційний код 33233036
Україна, 08292, Київська обл., м. Буча, вул. Героїв Майдану, буд. 36
+380 (67) 444 44 44

ГОЛОВНИЙ АРХІТЕКТОР ПРОЕКТУ:
Ольга Олександрівна ЗАЙЦЕВА

ГОЛОВНИЙ ІНЖЕНЕ

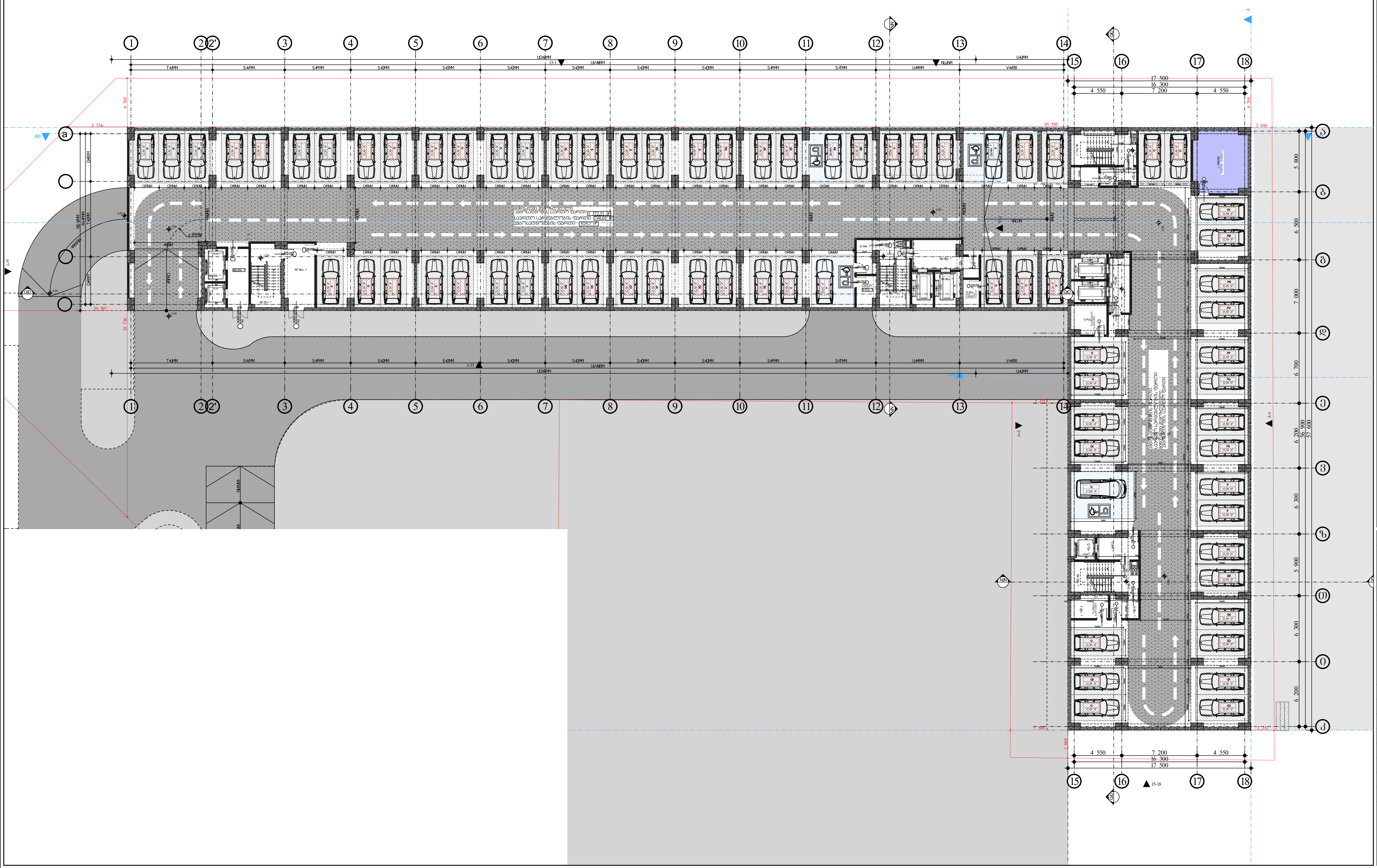

მრავალფუნქციური შენობა-ნაგებობა

ქ. თბილისი , პეტრე იბერის ქუჩა №6
ს/კ 01.10.06.001.283

ფურცელი:

^ KVPKJO

ნახაზის დასახელება:

-1 სართულის გეგმა -3.00 ნიშნულზე

შენიშვნები:

- ზომები მოცემულია მილიმეტრებში
- გათბობის ქვაბისა და კონდიცირების გარე ბლოკის ადგილი გათვალისწინებულია აივნებზე (ფასადზე შეუმჩნევლად)
- არქიტექტურული ±0.00 ნიშნული შეესაბამება 000.00 აბსოლიტურ ნიშნულს

პირობითი ნიშნები:

- მიწის ნაკვეთის საზღვარი
- ღერძი
- ნიშნული
- ჭრილის ხაზი
- რიგელი
- შახტა
- ბლოკის კედელი
- რკინაბეტონის მონოლითური კონსტრუქცია
- გათბობის ქვაბის და კონდიცირების გარე ბლოკისთვის განკუთვნილი ადგილი
- საპროექტო ნიშნული
- არსებული ნიშნული

დამკვეთი:

შპს "იქსმენ დეველოპმენტი"
ს/კ 405243482

გაფრთხილება !

დოკუმენტი წარმოადგენს შ.პ.ს ა.ს.ს.ა -ს საკუთრებას.მისი კოპირება ან გავრცელება იკრძალება ა.ს.ს.ა -ს თანხმობის გარეშე. ნახაზის გამოყენება შესაძლებელია მხოლოდ კონტრაქტით გათვალისწინებული პირობებით

დირექტორი	გ. ხოსიტაშვილი
პროექტის ავტ.	ლ. ტურქელაძე
თანაავტორი	
დაამუშავა	თ. სადრაძე
მასშტაბი:	NMP M
ფორმატი:	^P
სტადია:	არქიტექტურული ნაწილი
თარიღი:	05.12.2023

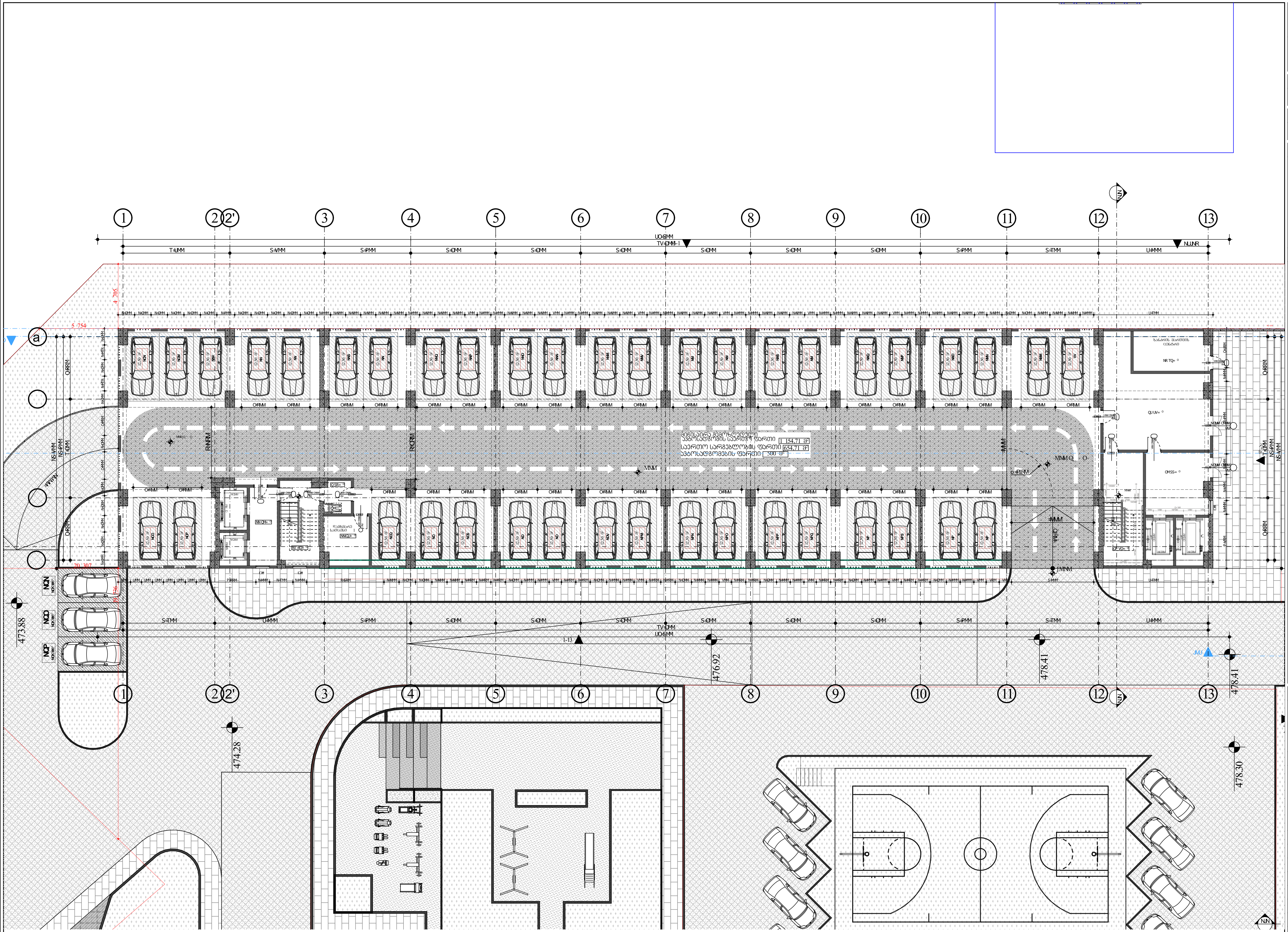

მრავალფუნქციური შენობა-ნაგებობა

ქ. თბილისი , პეტრე იბერის ქუჩა №6
ს/კ 01.10.06.001.283

ფურცელი:

ნახაზის დასახელება:

1 სართულის გეგმა 0.00 ნიშნულზე

შენიშვნები:

- ზომები მოცემულია მილიმეტრებში
- გათბობის ქვაბისა და კონდიცირების გარე ბლოკის ადგილი გათვალისწინებულია აივნებზე (ფასადზე შეუმჩნევლად)
- არქიტექტურული ±0.00 ნიშნული შეესაბამება 000.00 აბსოლიტურ ნიშნულს

პირობითი ნიშნები:

- მიწის ნაკვეთის საზღვარი
- ღერძი
- ნიშნული
- ჭრილის ხაზი
- რიგელი
- შახტა
- ბლოკის კედელი
- რკინაბეტონის მონოლითური კონსტრუქცია
- გათბობის ქვაბის და კონდიცირების გარე ბლოკისთვის განკუთვნილი ადგილი
- საპროექტო ნიშნული
- არსებული ნიშნული

დამკვეთი:

შპს "იქსმენ დეველოპმენტი"
ს/კ 405243482

გაფრთხილება !

დოკუმენტი წარმოადგენს შ.პ.ს ა.ს.ს.ა -ს საკუთრებას.მისი კოპირება ან გავრცელება იკრძალება ა.ს.ს.ა -ს თანხმობის გარეშე. ნახაზის გამოყენება შესაძლებელია მხოლოდ კონტრაქტით გათვალისწინებული პირობებით

დირექტორი	გ. ხოსიტაშვილი
პროექტის ავტ.	ლ. ტურძელაძე
თანაავტორი	
დამუშავება	თ. სადრაძე
მასშტაბი:	
ფორმატი:	
სტადია:	არქიტექტურული ნაწილი
თარიღი:	05.12.2023

Объект:	
Адрес объекта:	г. Ставрополь, ул. Доваторцев, 79/1
Наименование документации:	Архитектурные решения
Стадия:	Рабочая документация
Номер документа:	01.10.06.001.283
Изм.	1
Кол.уч.	
Лист	
№ док.	
Подпись	
Дата	
Разработал:	Архитектор
Проверил:	Главный архитектор проекта
Н. контр.:	
ГИП:	
Согласовано:	
Инв. № подл.	
Подпись и дата	
Взам. инв. №	

Фасад 1-13

Масштаб 1:200

Условные обозначения:

- Граница земельного участка
- Граница благоустройства
- Граница земельного участка, на которую распространяется сервитут
- Граница земельного участка, на которую распространяется публичный сервитут
- Граница зоны с особыми условиями использования территории
- Граница территории объекта культурного наследия
- Граница территории объекта культурного наследия (зона регулирования застройки и хозяйственной деятельности)
- Граница территории объекта культурного наследия (зона охраняемого природного ландшафта)
- Граница территории объекта культурного наследия (зона охраны объекта культурного наследия)
- Граница территории объекта культурного наследия (зона охраны археологического объекта

Стадия:	Р
Раздел:	АР
Шифр:	М0 М
Наименование:	Фасад 1-13
Масштаб:	1:100
Дата:	05.12.2023

Изм. | Кол.уч. | Лист | № док. | Подп. | Дата

Разработано в программном комплексе Revit

Многоквартирный жилой дом с нежилыми помещениями, подземной автостоянкой и встроенно-пристроенной трансформаторной подстанцией

Адрес: г. Ростов-на-Дону, Ворошиловский район, ул. 1-я Линия, 1/3

Заказчик: ООО "Специализированный застройщик "Ростов-Сити"

Стадия | Лист | Листов

Фасад 1-13

Условные обозначения:

- Граница благоустройства
- Граница жилой группы
- Ограждение
- Ограждение с воротами
- Ограждение с калиткой
- Ограждение с воротами и калиткой
- Ограждение с подпорной стенкой
- Ограждение с воротами и подпорной стенкой
- Ограждение с калиткой и подпорной стенкой
- Ограждение с воротами, калиткой и подпорной стенкой
- Ограждение с воротами, калиткой и подпорной стенкой
- Ограждение с воротами,

Стадия:	
Лист:	
Листов:	

Заказчик:

Зао "Альфа Строительная Группа"

Ц/з 4058243482

Объект капитального строительства

Ул. Ц.Ц.Ц. Ц.Ц.Ц. 3, Ц.Ц.Ц. 3, Ц.Ц.Ц. 3,

Стадия:	Р
Раздел:	АР
Шифр:	№0 М
Стадия:	П. Цветков
Проверил:	
Гип:	Ал. Цветков
Н.контр.:	Ал. Цветков
Разработал:	Ал. Цветков
Масштаб:	1:100
Дата:	05.12.2023

Многоквартирный жилой комплекс с объектами соцкультбыта и подземной автостоянкой по ул. Ленина, 283 в г. Ростов-на-Дону

Ростов-на-Дону

Ул. Ленина, 283

Ситуационный план

Генеральный план

Условные обозначения

Ограждение проектируемого участка

Ограждение существующее

Ограждение проектируемое

Ограждение временное

Ограждение временное на период строительства

Ограждение временное на период строительства

Ограждение временное на период строительства

Стадия:	
Наименование объекта:	
Наименование документа:	
Номер документа:	
Дата:	
Масштаб:	
Формат:	
Инв. № подл.	
Взам. инв. №	
Подпись и дата	
Инв. № дубл.	

Согласовано

Экземпляр №

Разработано

Проверено

Н. контр.

Гип

Изм. Кол. Лист № док. Подпись Дата

Жилой дом №16 (№7 по ГП) с встроенными помещениями, подземной автостоянкой и инженерными сетями

Стадия | Лист | Листов

Р | 1 | 1

Фасад 1-13

Условные обозначения:

- Граница земельного участка
- Граница благоустройства
- Граница зоны действия сервитута
- Граница зоны действия публичного сервитута
- Граница зоны с особыми условиями использования территории
- Граница зоны охраняемого природного ландшафта
- Граница территории объекта культурного наследия
- Граница территории исторического поселения федерального значения
- Граница территории исторического поселения регионального значения
- Граница территории исторического поселения местного значения
- Граница территории объекта культурного наследия
- Граница территории объекта культурного наследия
- Граница территории объекта культурного наследия

Стадия:	
Лист:	
Листов:	

Изм. Кол.уч. Лист № док. Подп. Дата

Разработал

Проверил

Н.контр.

ГИП

Согласовано

Инв.№ подл. | Подп. и дата | Взам.инв.№

Копировал Формат А1

Стадия:	Лист:
Р	1
Листов:	
1	

Н.контр. ГИП

Проверил

Разработал

Изм. Кол.уч. Лист № док. Подп. Дата

Согласовано

Инв.№ подл. | Подп. и дата | Взам.инв.№

Копировал Формат А1

Стадия:	Лист:
Р	2
Листов:	
7	

Н.контр. ГИП

Проверил

Разработал

Изм. Кол.уч. Лист № док. Подп. Дата

Согласовано

Инв.№ подл. | Подп. и дата | Взам.инв.№

Копировал Формат А1

Стадия:	Лист:
Р	3
Листов:	
7	

Н.контр. ГИП

Проверил

Разработал

Изм. Кол.уч. Лист № док. Подп. Дата

Согласовано

Инв.№ подл. | Подп. и дата | Взам.инв.№

Копировал Формат А1

Стадия:	Лист:
Р	4
Листов:	
7	

Н.контр. ГИП

Проверил

Разработал

Изм. Кол.уч. Лист № док. Подп. Дата

Согласовано

Инв.№ подл. | Подп. и дата | Взам.инв.№

Копировал Формат А1

Стадия:	Лист:
Р	5
Листов:	
7	

Н.контр. ГИП

Проверил

Разработал

Изм. Кол.уч. Лист № док. Подп. Дата

Согласовано

Инв.№ подл. | Подп. и дата | Взам.инв.№

Копировал Формат А1

Стадия:	Лист:
Р	6
Листов:	
7	

Н.контр. ГИП

Проверил

Разработал

Изм. Кол.уч. Лист № док. Подп. Дата

Согласовано

Инв.№ подл. | Подп. и дата | Взам.инв.№

Копировал Формат А1

Стадия:	Лист:
Р	7
Листов:	
7	

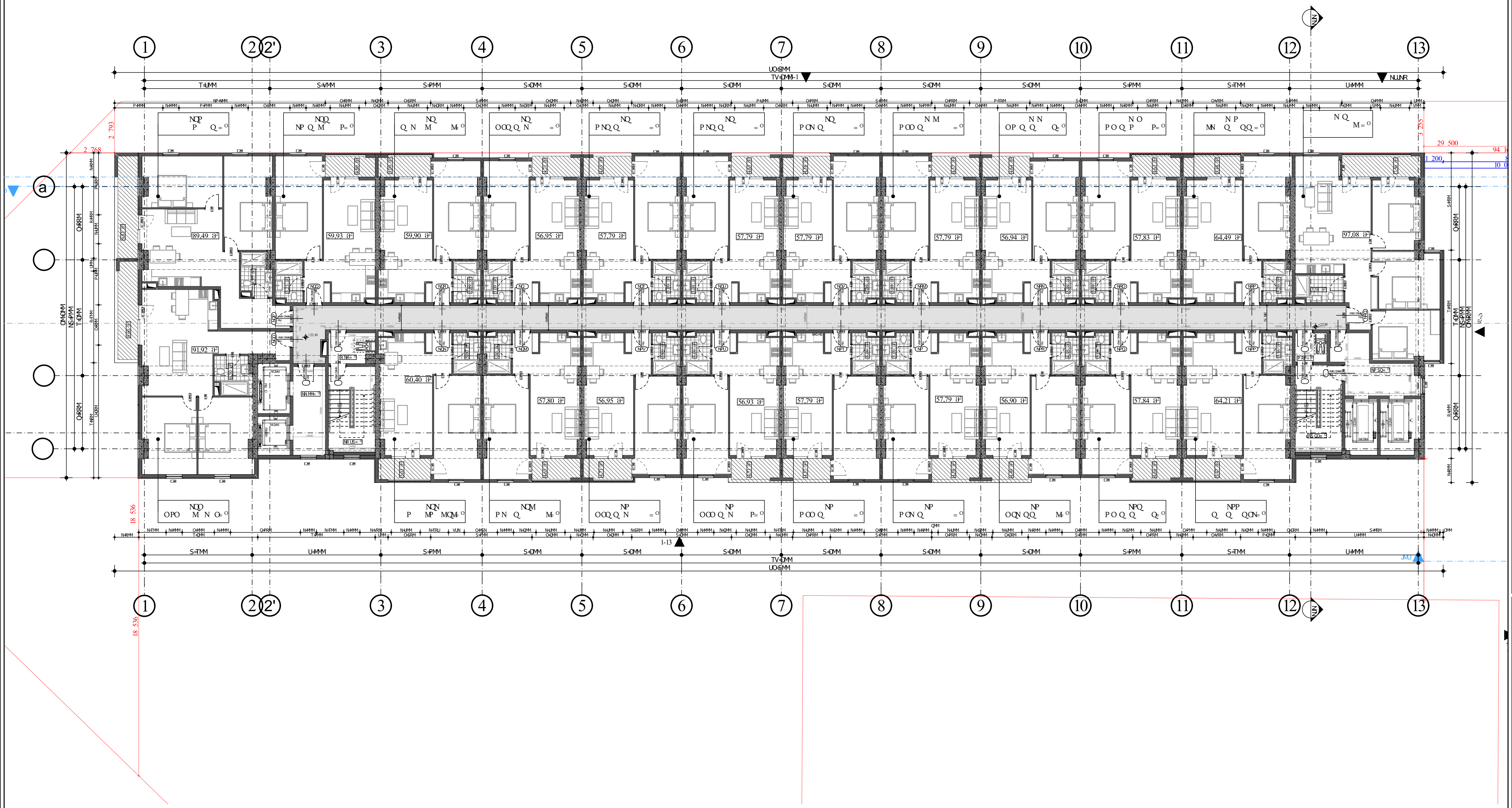

მრავალფუნქციური შენობა-ნაგებობა

ქ. თბილისი , ჰეტრე იბერის ქუჩა №6
ს/კ 01.10.06.001.283

ფურცელი:

ნახაზის დასახელება:

8 სართულის გეგმა +22.10 ნიშნულზე

შენიშვნები:

- ზომები მოცემულია მილიმეტრებში
- გათბობის ქვაბისა და კონდიცირების გარე ბლოკის ადგილი გათვალისწინებულია აივნებზე (ფასადზე შეუმჩნევლად)
- არქიტექტურული ±0.00 ნიშნული შეესაბამება 000.00 აბსოლიტურ ნიშნულს

პირობითი ნიშნები:

- მიწის ნაკვეთის საზღვარი
- ღერძი
- ნიშნული
- ჭრილის ხაზი
- რიგელი
- შახტა
- ბლოკის კედელი
- რკინაბეტონის მონოლითური კონსტრუქცია
- გათბობის ქვაბის და კონდიცირების გარე ბლოკისთვის განკუთვნილი ადგილი
- საპროექტო ნიშნული
- არსებული ნიშნული

დამკვეთი:

შპს "იქსმენ დეველოპმენტი"
ს/კ 405243482

გაფრთხილება !

დოკუმენტი წარმოადგენს შ.პ.ს ა.ს.ს.ა -ს საკუთრებას. მისი კოპირება ან გავრცელება იკრძალება ა.ს.ს.ა -ს თანხმობის გარეშე. ნახაზის გამოყენება შესაძლებელია მხოლოდ კონტრაქტით გათვალისწინებული პირობებით

დირექტორი	გ. ხოსიტაშვილი
პროექტის ავტ.	ლ. ტურძელაძე
თანაავტორი	
დაამუშავა	თ. სადრაძე
მასშტაბი:	
ფორმატი:	
სტადია:	არქიტექტურული ნაწილი
თარიღი:	05.12.2023

Объект:	
Заказ "Малоэтажная застройка в г. Ростов-на-Дону, Ворошиловский район, ул. Вересаева, 36"	
Стадия	Лист	Листов
Р	1	1
Главный инженер проекта	Ермолаев	
Разработал	Ермолаев	
Н.контроль	Ермолаев	
Дата:	05.12.2023

Генеральный план
Схема планировочной организации земельного участка
М 1:200

Условные обозначения:
- Граница земельного участка
- Граница благоустройства
- Проектируемое здание
- Существующие здания
- Проектируемые тротуары
- Проектируемые проезды
- Проектируемые площадки
- Проектируемые газоны
- Проектируемые деревья
- Проектируемые кустарники
- Проектируемые цветники
- Проектируемые ограждения
- Проектируемые пешеходные дорожки
- Проектируемые площадки для отдыха взрослого населения
- Проектируемые площадки для игр детей дошкольного и младшего школьного возраста
- Проектируемые площадки для занятий физкультурой
- Проектируемые площадки для выгула собак
- Проектируемые площадки для хозяйственных целей
- Проектируемые площадки для мусоросборников
- Проектируемые площадки для стоянки автомобилей
- Проектируемые площадки для стоянки велосипедов
- Проектируемые площадки для стоянки мотоциклов
- Проектируемые площадки для стоянки автобусов
- Проектируемые площадки для стоянки такси
- Проектируемые площадки для стоянки инвалидов
- Проектируемые площадки для стоянки беременных женщин
- Проектируемые площадки для стоянки с детьми
- Проектируемые площадки для стоянки с животными
- Проектируемые площадки для стоянки с багажом
- Проектируемые площадки для стоянки с грузом
- Проектируемые площадки для стоянки с инструментом
- Проектируемые площадки для стоянки с оборудованием
- Проектируемые площадки для стоянки с материалами
- Проектируемые площадки для стоянки с отходами
- Проектируемые площадки для стоянки с мусором
- Проектируемые площадки для стоянки с пищевыми отходами
- Проектируемые площадки для стоянки с медицинскими отходами
- Проектируемые площадки для стоянки с биологическими отходами
- Проектируемые площадки для стоянки с радиоактивными отходами
- Проектируемые площадки для стоянки с химическими отходами
- Проектируемые площадки для стоянки с токсичными отходами
- Проектируемые площадки для стоянки с взрывоопасными отходами
- Проектируемые площадки для стоянки с легковоспламеняющимися отходами
- Проектируемые площадки для стоянки с горючими отходами
- Проектируемые площадки для стоянки с негорючими отходами
- Проектируемые площадки для стоянки с твердыми отходами
- Проектируемые площадки для стоянки с жидкими отходами
- Проектируемые площадки для стоянки с газообразными отходами
- Проектируемые площадки для стоянки с аэрозольными отходами
- Проектируемые площадки для стоянки с порошкообразными отходами
- Проектируемые площадки для стоянки с пастообразными отходами
- Проектируемые площадки для стоянки с гелеобразными отходами
- Проектируемые площадки для стоянки с суспензионными отходами
- Проектируемые площадки для стоянки с эмульсионными отходами
- Проектируемые площадки для стоянки с коллоидными отходами
- Проектируемые площадки для стоянки с дисперсными отходами
- Проектируемые площадки для стоянки с аэрозольными отходами
- Проектируемые площадки для стоянки с порошкообразными отходами
- Проектируемые площадки для стоянки с пастообразными отходами
- Проектируемые площадки для стоянки с гелеобразными отходами
- Проектируемые площадки для стоянки с суспензионными отходами
- Проектируемые площадки для стоянки с эмульсионными отходами
- Проектируемые площадки для стоянки с коллоидными отходами
- Проектируемые площадки для стоянки с дисперсными отходами

Проектируемая площадка для игр детей дошкольного и младшего школьного возраста
Проектируемая площадка для отдыха взрослого населения

Экспликация зданий и сооружений:
1. Многоквартирный жилой дом, 9 этажей, 252 квартиры, общая площадь 18 536,0 м², строительный объем 68 000,00 м³, высота 25,20 м, материал стен – керамический кирпич, материал перекрытий – железобетонные плиты, материал кровли – мягкая рулонная, материал фундамента – железобетонные ленточные, материал полов – керамическая плитка, материал окон – ПВХ, материал дверей – ПВХ, материал ограждений – металлические, материал отделки – штукатурка, покраска, материал утепления – минеральная вата, материал звукоизоляции – минеральная вата, материал гидроизоляции – битумная мастика, материал пароизоляции – полиэтиленовая пленка, материал теплоизоляции

Стадия:	Р
Раздел:	АР
Шифр:	05.12.2023
Инв.№ подл.:	Взам.инв.№:
Подпись и дата:	
Инв.№ подл.:	

Изм. Кол.уч. Лист № док. Подпись Дата

Многоквартирный жилой комплекс по ул. Ленинградской в г. Ростов-на-Дону

Фасад 1-13

Стадия: Р

Лист: 1

Листов: 1

ООО "Специализированный застройщик "Ростовский Комфорт"

Согласовано:

Инв.№ подл. | Подпись и дата | Взам.инв.№

Копирование без разрешения ООО "Специализированный застройщик "Ростовский Комфорт" запрещено

Ведомость ссылочных и прилагаемых документов

Обозначение	Наименование	Примечание
	Ссылочные документы	
	Договор аренды земельного участка №6 от 01.10.06.001.283	
	Прилагаемые документы	
АР	Архитектурные решения	

Условные обозначения

- Граница земельного участка
- Граница благоустройства
- Ось симметрии
- Ограждение
- Ограждение с воротами
- Ограждение с калиткой
- Ограждение с воротами и калиткой
- Ограждение с подпорной стенкой
- Ограждение с воротами и подпорной стенкой
- Ограждение с калиткой и подпорной стенкой
- Ограждение с воротами, калиткой и подпорной стенкой
- Ограждение с воротами, калиткой и подпорной стенкой
- Ограждение с воротами,

Стадия:	Р
Раздел:	АР
Шифр:	01.10.06.001.283
Наименование объекта:	Жилой дом №6 с ДОО и встроенными помещениями, г. Ростов-на-Дону, ул. Доватора, 3
Стадия:	Р
Раздел:	АР
Шифр:	01.10.06.001.283
Наименование объекта:	Жилой дом №6 с ДОО и встроенными помещениями, г. Ростов-на-Дону, ул. Доватора, 3

Условные обозначения:

- Граница земельного участка
- Граница жилой части
- Граница встроенных помещений
- Граница ДОО
- Граница подземной автостоянки
- Граница надземной автостоянки
- Граница подземной автостоянки со встроенными помещениями
- Граница надземной автостоянки со встроенными помещениями
- Граница благоустройства
- Граница ограждения
- Граница ограждения ДОО
- Граница ограждения подземной автостоянки
- Граница ограждения надземной автостоянки
- Граница ограждения подземной автостоянки со встроенными помещениями
- Граница ограждения надземной автостоянки со встроенными помещениями
- Граница ограждения ТП
- Граница ограждения ГРПШ
- Граница ограждения КНС
- Граница ограждения ВНС
- Граница ограждения ПНС
- Граница ограждения ЛОС
- Граница ограждения ЛОС со встроенными помещениями
- Граница ограждения ЛОС со встроенными помещениями
- Граница ограждения ЛОС со встроенными помещениями

Стадия:	
Лист:	1
Листов:	1

Заказ "Объединение строительных компаний "Ленинградская область"

Объект: Многоквартирный жилой дом №6 с встроенными помещениями общественного назначения, расположенный по адресу: Ленинградская область, Всеволожский муниципальный район, Свердловское городское поселение, г.п. Свердловский, ул. Шоссейная, участок 1

Раздел: Архитектурные решения

Стадия: Рабочая документация

Инв. № подл. | Подпись и дата | Взам. инв. №

Изм. | Кол.уч. | Лист | № док. | Подпись | Дата

Главный архитектор проекта: Ю.А. Ларионова

Разработал: Ю.А. Ларионова

Н. контроль: Ю.А. Ларионова

ГИП: Ю.А. Ларионова

Согласовано:

Согласовано:

Согласовано:

Стадия:	Р
Раздел:	АР
Шифр:	М-06
Лист:	1
Листов:	1

Архитектурно-планировочное решение

Экспликация помещений

Условные обозначения:

- Граница земельного участка
- Граница зоны благоустройства

Ведомость отделки помещений

Номер помещения	Наименование помещения	Площадь, м²	Вид отделки
1	Тамбур	3,3	Керамогранит
2	Коридор	6,3	Керамогранит
3	Санузел	2,2	Керамогранит
4	Комната	15,1	Ламинат
5	Кухня	8,4	Керамогранит
6	Коридор	2,1	Керамогранит
7	Санузел	2,2	Керамогранит
8	Комната	15,1	Ламинат
9	Кухня	8,4	Керамогранит
10	Коридор	2,1	Керамогранит
11	Санузел	2,2	Керамогранит
12	Комната	15,1	Ламинат
13	Кухня	8,4	Керамогранит

Ведомость элементов благоустройства

Наименование	Ед. изм.	Количество
Бетонная плитка	м²	1
Газон	м²	1

Ведомость малых архитектурных форм

Наименование	Ед. изм.	Количество
Скамья	шт.	1
Урна	шт.	1

Ведомость покрытий

Наименование	Ед. изм.	Количество
Бетонная плитка	м²	1
Газон	м²	1

Ведомость ограждений

Наименование	Ед. изм.	Количество
Ограждение	м	1

Ведомость освещения

Наименование	Ед. изм.	Количество
Светильник	шт.	1

Ведомость оборудования

Наименование	Ед. изм.	Количество
Оборудование	шт.	1

Ведомость прочих объектов

Наименование	Ед. изм.	Количество
Прочий объект	шт.	1

Ведомость площадок

Наименование	Ед. изм.	Количество
Площадка	м²

Объект:	
Заказ "Общежитие 6 на 600 мест в г. Ростов-на-Дону, ул. Зорге, 9/1"	
Шифр:	1
Стадия:	Рабочая документация
Наименование:	План 1 этажа. Оси 1-13/А-Ж
Инв. № подл.	
Взам. инв. №	
Подпись и дата	
Инв. № дубл.	
Подпись и дата	
Инв. № подл.	

Изм.	Кол. уч.	Лист	№ док.
Разраб.			05.12.2023
Пров.			
Н. контр.			
ГИП			

Стадия	Лист	Листов
Р	1	

ООО "Архитектурная мастерская "Проект"
г. Ростов-на-Дону, ул. Зорге, 9/1, оф. 283

Копировал:

Формат А1

Существующие конструкции, подлежащие демонтажу

Существующие конструкции, сохраняемые

Условные обозначения:

- Граница земельного участка
- Граница зоны с особыми условиями использования территории
- Граница санитарно-защитной зоны
- Граница зоны охраняемого объекта
- Граница зоны с особыми условиями использования территории
- Граница зоны охраняемого объекта
- Граница санитарно-защитной зоны

ОБЩЕСТВО С ОГРАНИЧЕННОЙ ОТВЕТСТВЕННОСТЬЮ
«ЭКСПЕРТ-ПРОЕКТ»

Заказчик: ООО "Специализированный застройщик "Ростинвестстрой"

Объект: Многоквартирный жилой дом №6 с ПВЗ по ул. Ленина, 1 в г. Ростов-на-Дону, 3 этап строительства. Корректировка

Стадия: П

Наименование: Фасад 1-13

Инв. № подл.: 1

Подпись и дата: 05.12.2023

Взам. инв. №:

Инв. № дубл.:

Подпись и дата:

Изм. Кол. уч. Лист № док. Подпись Дата

Разработал: Гл. инженер проекта

Н. контр.: Гл. специалист

ГИП: Директор

Согласовано:

Масштаб 1:100

Формат А1

Примечание: Фасад 1-13 выполнен в осях 1-13 / А-Ж

Примечание: Фасад 13-1 выполнен в осях 13-1 / А-Ж

Условные обозначения:
- Граница земельного участка
- Граница благоустройства
- Граница зоны ограничения застройки
- Граница зоны ограничения застройки по условиям обеспечения инсоляции
- Граница зоны ограничения застройки по условиям обеспечения видимости
- Граница зоны ограничения застройки по условиям обеспечения видимости
- Граница зоны ограничения застройки по условиям обеспечения видимости

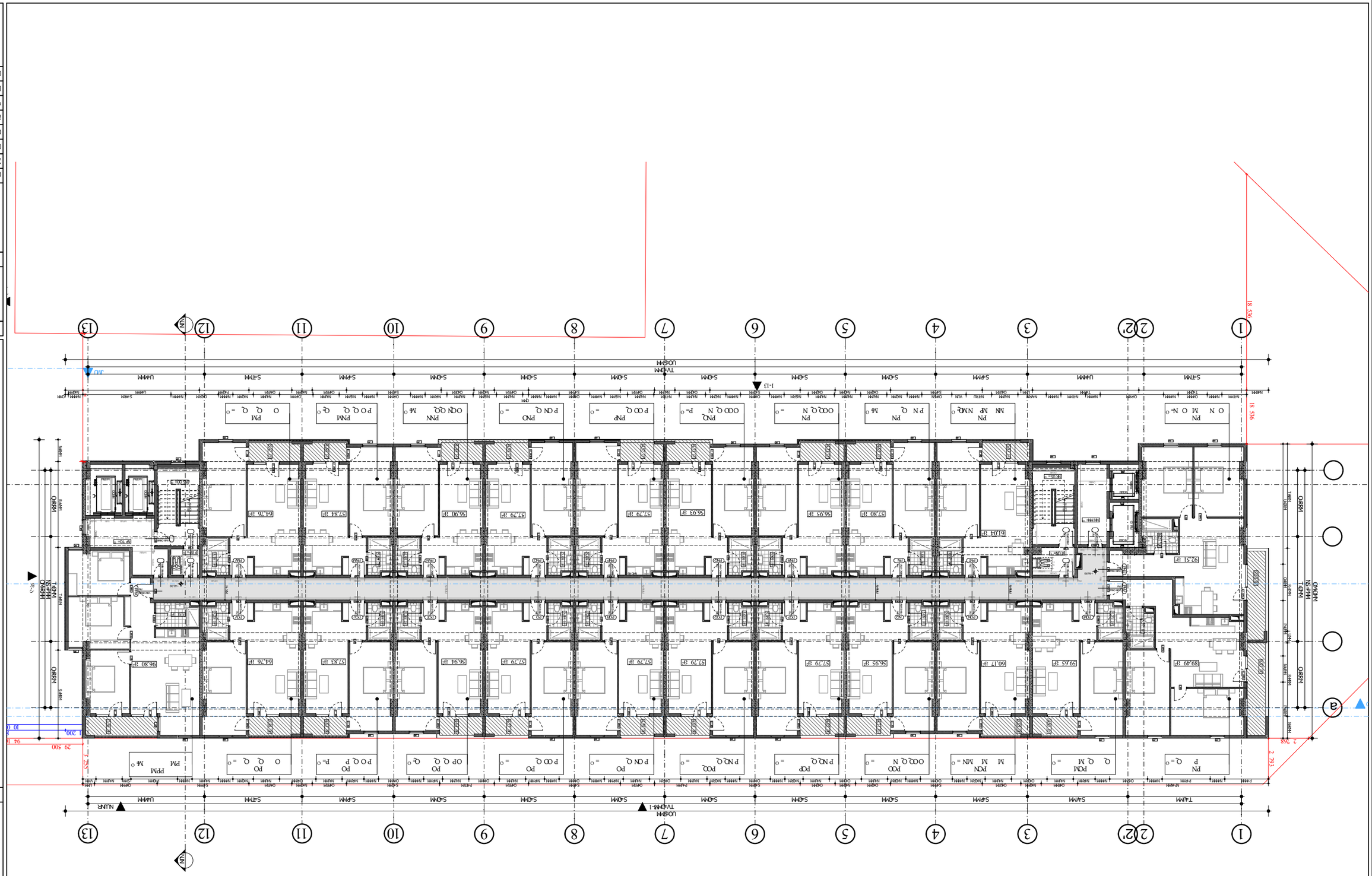
1
2
2'
3
4
5
6
7
8
9
10
11
12
13
18 536
2 793
1-13
TV-DM4
USBM
TV-DM4-1
USBM
NLMR
TLMM
SLMM
SPMM
SGMM
SATMM
UBMM
Q N M O N= °
PN
P Q= °
PN
Q Q M
PQM
M M MN = °
PN
MN MP NMQ= °
P N Q M= °
PN
O QQ Q N
PQO
P NQ Q =
PQP
P NQ Q =
PQQ
P QQ Q N
PQQ
P QN Q =
PQP
P QQ Q =
PQO
P QQ Q =
PQO
OP Q Q =
PQO
P O Q Q= °
PQM
O Q Q =
PO
PPM M4 °
PM
O Q Q = °
PM
P QN Q =
PNP
OQQ Q N =
PQQ
OQQ Q N =
PQN
OQQ Q N =
PQN
P N Q M= °
PQN
MN MP NMQ= °
PQN
M M MN = °
PQM
Q Q M =
PQM
Q Q= °
PN
P
61,04 зг
92,51 зг
89,49 зг
59,65 зг
60,17 зг
57,79 зг
56,95 зг
57,80 зг
56,93 зг
57,79 зг
57,79 зг
56,94 зг
57,79 зг
64,76 зг
96,80 зг
29 500
94 1
2 500
1 200
10 0
ОНВМ
ОНВМ
ОНВМ

ОБЩЕСТВО С ОГРАНИЧЕННОЙ ОТВЕТСТВЕННОСТЬЮ
«ПРОЕКТНАЯ ГРУППА»
г. ПЕРМЬ, УЛ. ЛЕНИНА, 51, ОФИС 301
тел.: (342) 212-00-00, факс: (342) 212-00-01

Жилой комплекс с объектами инженерной инфраструктуры по адресу: г. Пермь, Кировский район, ул. Ивана Франко, 36

Стадия: П

Наименование: Фасад 1-13

Формат: А1

Масштаб: 1:100

Инв. № подл.: | Подпись и дата: | Взам. инв. №:

Изм. | Кол.уч. | Лист | № док. | Подпись | Дата

Согласовано:

Главный архитектор проекта: Ю.А. Ларионова

Разработал: Н.Ю. Ларионова

Н. контроль: Ю.А. Ларионова

ГИП: Ю.А. Ларионова

Проект выполнен в соответствии с требованиями технических регламентов, действующих на территории Российской Федерации

Согласовано:

Взам. инв. №

Подпись и дата

Инв. № подл.

Изм. Кол.уч. Лист № док. Подпись Дата

Условные обозначения:

- Граница земельного участка
- Граница благоустройства
- Граница зоны с особыми условиями использования территории
- Граница зоны планируемого размещения объекта капитального строительства
- Граница зоны планируемого размещения линейного объекта
- Граница территории объекта культурного наследия
- Граница территории, в отношении которой предусматривается осуществление комплексного развития территории
- Граница территории, в отношении которой предусматривается осуществление развития территории
- Граница территории, в отношении которой предусматривается осуществление благоустройства территории
- Граница территории, в отношении которой предусматривается осуществление сохранения объекта культурного наследия

Стадия:	Р
Раздел:	АР
Шифр:	№0 М
Стадия:	Р
Лист:	1
Листов:	1

Формат А1

Изм. Кол.уч. Лист № док. Подп. Дата

Разработал

Проверил

Н.контр.

ГИП

Согласовано

Инв.№ подл. | Подп. и дата | Взам.инв.№

Жилой дом по ул. Ленина, 3 в г. Ростов-на-Дону

Фасад 1-13

ООО "Специализированный застройщик "Ростовский"

Ростовская область, г. Ростов-на-Дону, ул. Ленина, 3

Копирование и использование данного чертежа (полностью или частично) без разрешения автора запрещено

Условные обозначения:

- Граница земельного участка
- Граница благоустройства
- Граница объекта капитального строительства
- Граница земельного участка, на которую действие сервитута не распространяется
- Граница земельного участка, в отношении которой установлен сервитут
- Граница зоны с особыми условиями использования территории
- Граница территории объекта культурного наследия
- Граница территории объекта культурного наследия, на которую действие сервитута не распространяется
- Граница территории объекта культурного наследия, в отношении которой установлен сервитут
- Граница зоны с особыми условиями использования территории, на которую действие сервитута не распространяется
- Граница зоны с особыми условиями использования территории, в отношении которой установлен сервитут
- Красные линии
- Линия регулирования застройки
- Ось симметрии
- Ось здания
- Ось конструкции
- Ось вращения
- Ось вращения, на которую действие сервитута не распространяется
- Ось вращения, в отношении которой установлен сервитут

מבנה:	
בניין:	
כתובת הנכס:	
גוש:	
חלקה:	
מגרש:	
שלב:	
מהדורה:	
תאריך:	05.12.2023

אדריכל: א. לוי-אבן אדריכלים בע"מ
רח' הברזל 3, תל אביב-יפו 6971033
טל': 03-6444555, פקס: 03-6444556

תכנית קומת גג

קנה מידה 1:100

מפלס גג:	+56.20
מפלס קומה טיפוסית:	+53.20
מפלס קומת עמודים:	+50.20
מפלס קומת מרתף:	-3.00

מקרא

- קו חתך
- קיר חדש
- קיר קיים
- קו בניין
- גבול מגרש
- מעקה זכוכית
- מעקה מתכת
- קו חלוקת גגות
- כיוון שיפוע גג
- כיוון שיפוע רצפה

כל הזכויות שמורות. אין להעתיק, לשכפל או להפיץ תכנית זו או חלקים ממנה בכל צורה ובכל אמצעי, אלקטרוני או מכני, ללא אישור בכתב ומראש מהאדריכל.

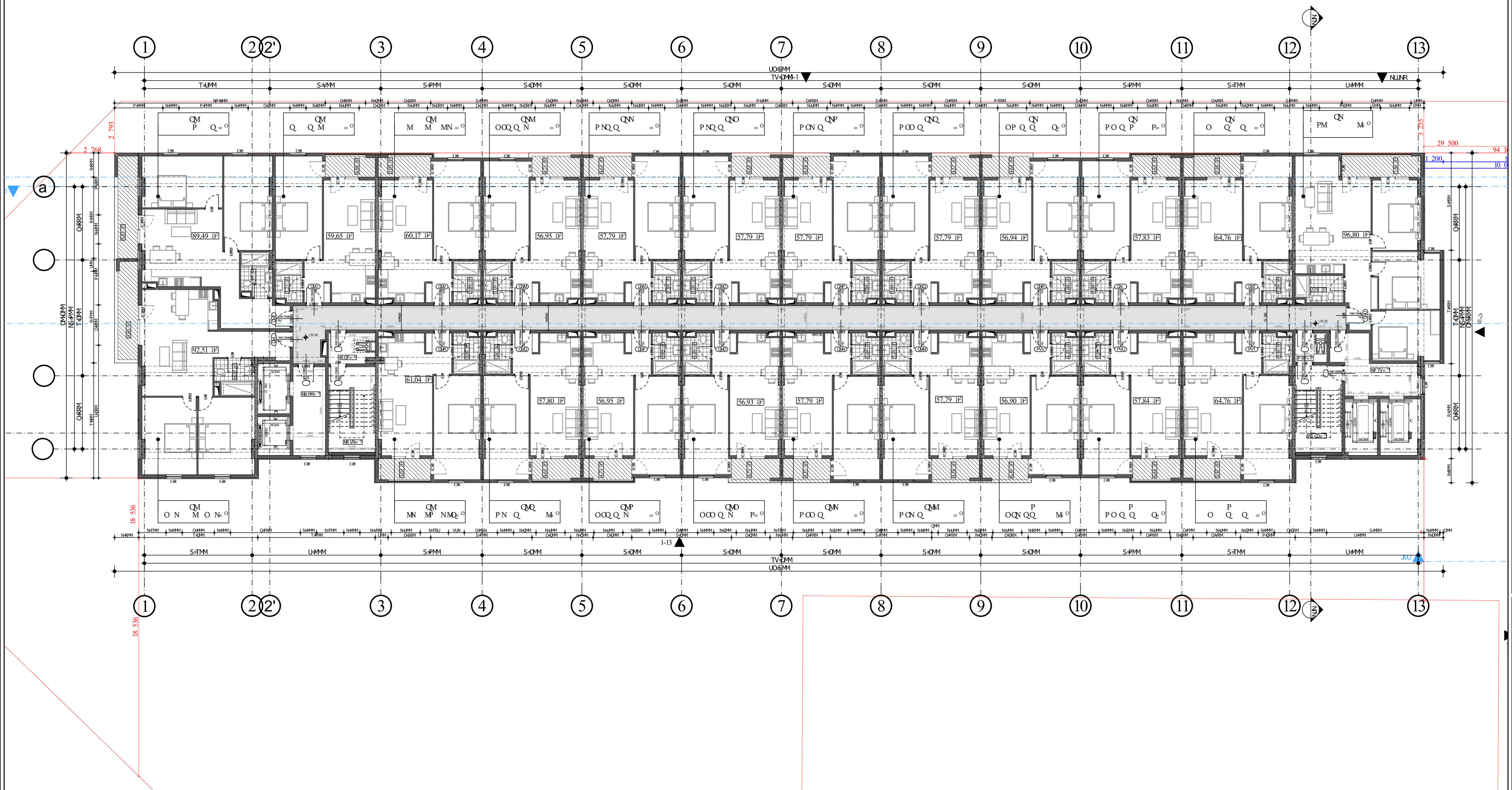

მრავალფუნქციური შენობა-ნაგებობა	
ქ. თბილისი , პეტრე იბერის ქუჩა №6 ს/კ 01.10.06.001.283	
ფურცელი:	[illegible]
ნახაზის დასახელება:	20 სართულის გეგმა +59.30 ნიშნულზე
შენიშვნები:	- ზომები მოცემულია მილიმეტრებში - გათბობის ქვაბისა და კონდიცირების გარე ბლოკის ადგილი გათვალისწინებულია აივნებზე (ფასადზე შეუმჩნევლად) - არქიტექტურული ±0.00 ნიშნული შეესაბამება 000.00 აბსოლიტურ ნიშნულს
პირობითი ნიშნები:	მიწის ნაკვეთის საზღვარი ღერძი ნიშნული ჭრილის ხაზი რიგელი შახტა ბლოკის კედელი რკინაბეტონის მონოლითური კონსტრუქცია გათბობის ქვაბის და კონდიცირების გარე ბლოკისთვის განკუთვნილი ადგილი საპროექტო ნიშნული არსებული ნიშნული
დამკვეთი:	შპს "იქსმენ დეველოპმენტი" ს/კ 405243482
გაფრთხილება !	დოკუმენტი წარმოადგენს შ.პ.ს ა.ს.ს.ა -ს საკუთრებას.მისი კოპირება ან გავრცელება იკრძალება ა.ს.ს.ა -ს თანხმობის გარეშე. ნახაზის გამოყენება შესაძლებელია მხოლოდ კონტრაქტით გათვალისწინებული პირობებით
დირექტორი	გ. ხოსიტაშვილი
პროექტის ავტ.	ლ. ტურძილაძე
თანაავტორი	
დაამუშავა	თ. სადრაძე
მასშტაბი:	[illegible]
ფორმატი:	[illegible]
სტადია:	არქიტექტურული ნაწილი
თარიღი:	05.12.2023

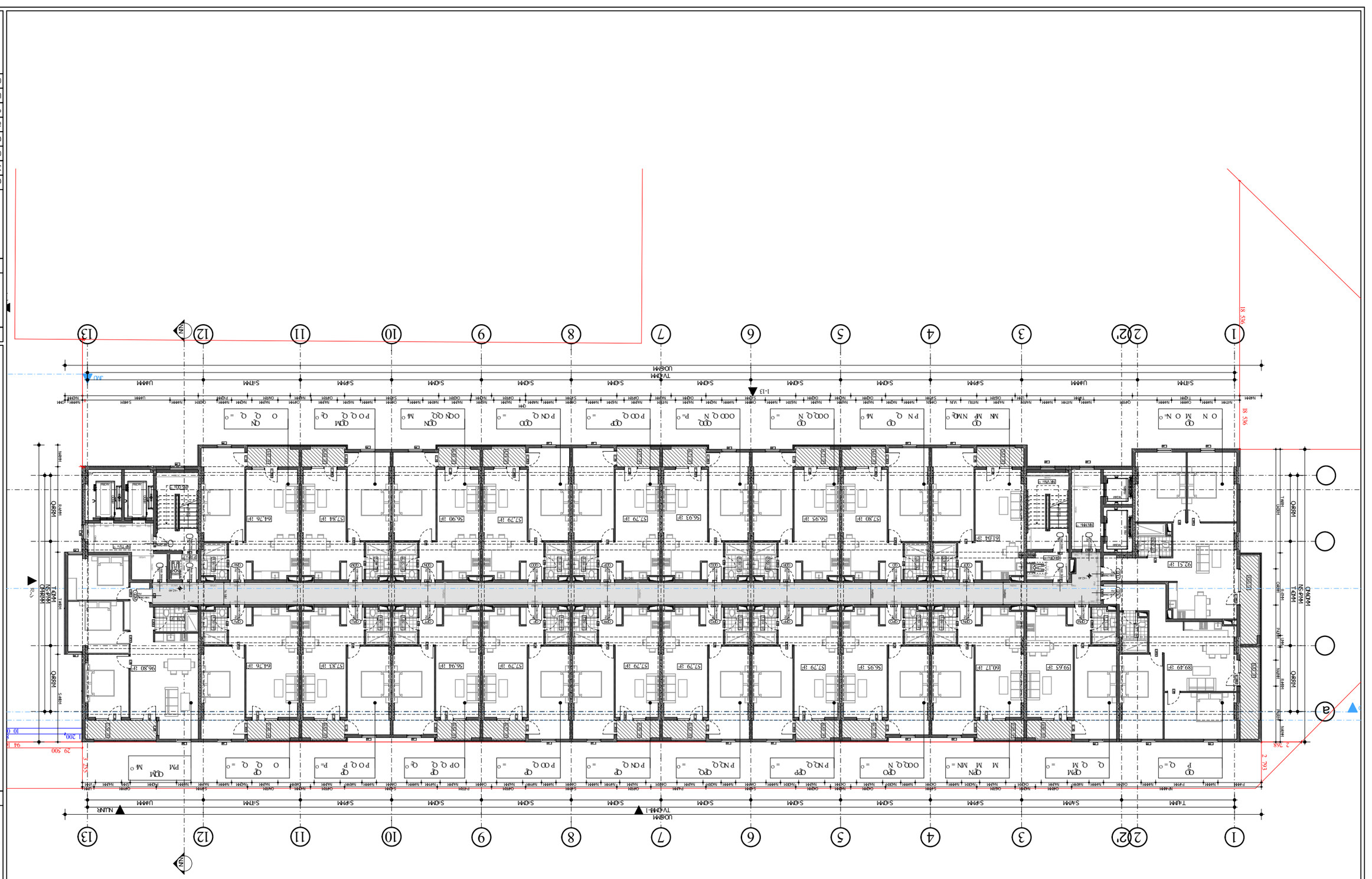

Объект:	
Здание "Общежитие студенческого городка" в г. Пермь, Комсомольский район, ул. Ленина, 29	
Стадия:	Рабочая документация
Раздел:	АР
Наименование чертежа:	План 1 этажа
Номер чертежа:	1
Инв. № подл. | Подпись и дата | Взам. инв. №	
Изм. | Кол.уч. | Лист | № док. | Подпись | Дата	
Стадия | Лист | Листов	
Р | 1 | 1	
Наименование организации	
ООО "Общежитие"	

Примечание:
- Все размеры, отметки уровней, координаты даны в метрах, если иное не указано в тексте.
- Отметки уровней чистовых полов приведены относительно уровня чистового пола 1 этажа (±0,000), соответствующего абсолютной отметке 133,00 в Балтийской системе высот 1977 года.
- Привязка осей выполнена к внутренним поверхностям несущих стен.
- Все размеры, отметки уровней, координаты даны в метрах, если иное не указано в тексте.

Условные обозначения:
- Граница разработки
- Граница ранее разработанной документации
- Граница разработки
- Граница ранее разработанной документации
- Граница разработки
- Граница ранее разработанной документации

Стадия:	
Раздел:	
Шифр:	АР/РКД.1
Наименование:	Фасад 1-13
Масштаб:	1:100
Формат:	А1
Дата:	05.12.2023

Новое строительство

Существующее здание

Существующее здание, подлежащее сносу

Условные обозначения:

Примечания:

1. Отметка 0,000 соответствует абсолютной отметке 220,00 по генплану.
2. Все размеры даны в мм, отметки в м.
3. Фасад выполнить в соответствии с цветовым решением.
4. Перед началом работ уточнить все размеры по месту.
5. Все работы выполнять в соответствии с требованиями СНиП, ГОСТ, ТУ.

Экспликация помещений:

№	Наименование	Площадь, м²
1	Тамбур	2,51
2	Коридор	61,04
3	Санузел	2,80
4	Комната	17,80
5	Комната	17,95
6	Комната	17,79
7	Комната	17,93
8	Комната	17,79
9	Комната	17,79
10	Комната	17,94
11	Комната	17,83
12	Комната	17,76
13	Комната	17,80

Ведомость рабочих чертежей основного комплекта:

Лист	Наименование	Примечание
1	Общие данные	
2	План 1-го этажа	
3	План типового этажа	
4	План 4-го этажа	
5	План кровли	
6	Фасад 1-13	
7	Фасад 13-1	
8	Разрез 1-1	
9	Разрез 2-2	
10	Разрез 3-3	
11	Разрез 4-4	
12	Разрез 5-5	
13	Разрез 6-6	
14	Разрез 7-7	
15	Разрез 8-8	
16	Разрез 9-9	
17	Разрез 10-10	
18	Разрез 11-11	
19	Разрез 12-12	
20	Разрез 13-13	
21	Узлы	
22	Спецификация элементов	

Общие данные

Жилой дом №6 по ул. Пионерская в г. Ростов-на-Дону

Шифр: 01.10.06.001.283

Изм. Кол.уч. Лист № док. Подп. Дата

Стадия: Лист: Листов:

Р 1 22

Разработал: Проверил:

Н. контр.: ГИП:

Согласовано:

Инв. № подл. | Подп. и дата | Взам. инв. №

Копировал: Формат А1


1
2
2'
3
4
5
6
7
8
9
10
11
12
13
18 536
2 793
29 500
1 200
94 1
10 0
a
1-13
TV-DM4-1
USBM
NLMR
TLMM
SLMM
SPMM
SGMM
SATM
UBMM
Q O M N= O
Q N MP MNQ=
Q M PN Q Me
Q PNQ Q =
Q OOQ Q N =
Q OOQ Q N =
Q PNQ Q =
Q PNQ Q =
Q PNQ Q =
Q POQ Q =
Q OQN QQ Me
Q POQ Q Q
Q PQ Q
O Q Q =
PM M4
64,76 зг
57,84 зг
56,90 зг
57,79 зг
57,79 зг
56,93 зг
57,80 зг
56,95 зг
61,04 зг
92,51 зг
89,49 зг
59,65 зг
60,17 зг
57,79 зг
56,94 зг
57,79 зг
57,83 зг
64,76 зг
96,80 зг
ОНВМ
ОНВМ
ОНВМ

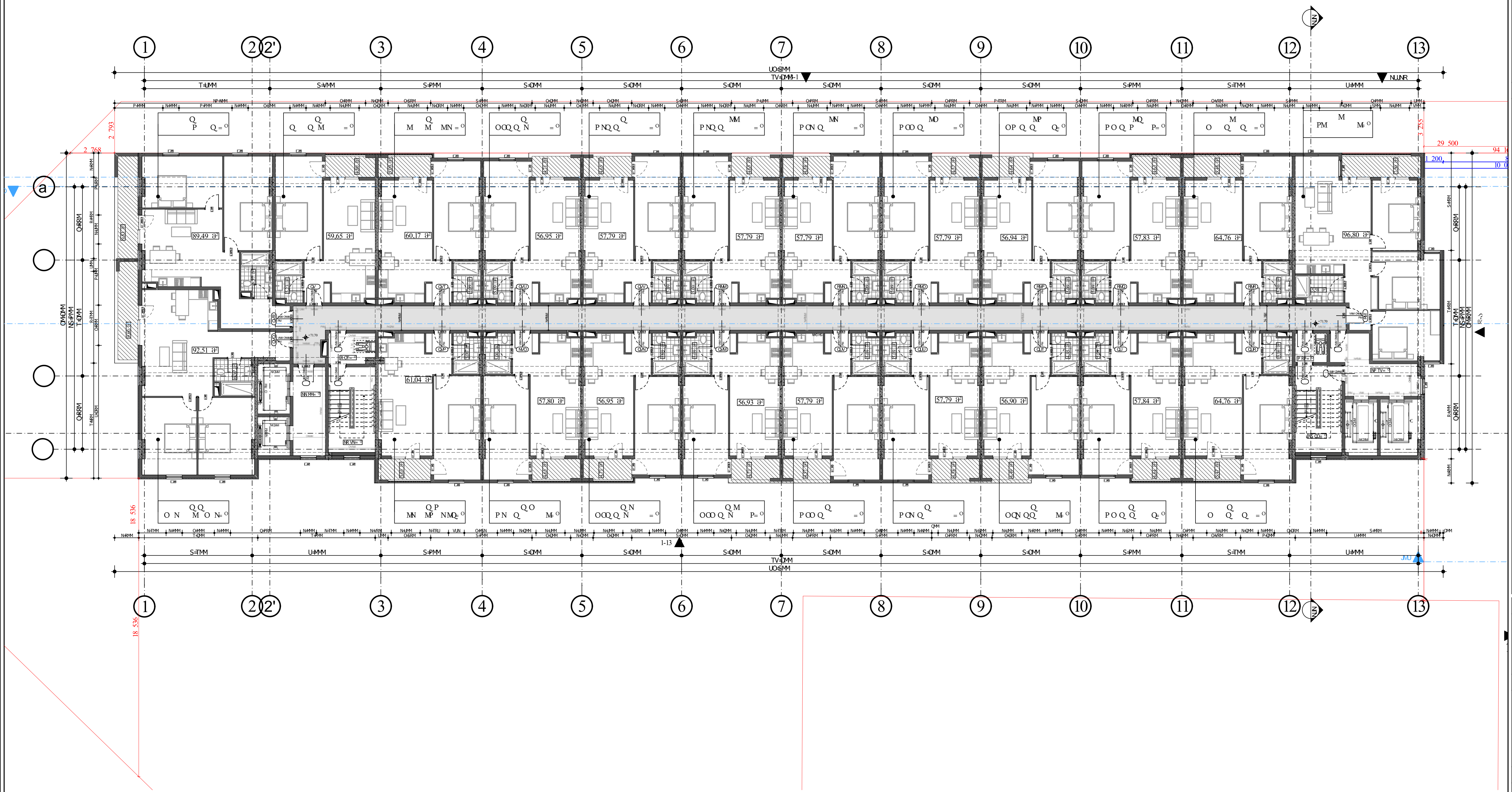

მრავალფუნქციური შენობა-ნაგებობა

ქ. თბილისი , პეტრე იბერის ქუჩა №6
ს/კ 01.10.06.001.283

ფურცელი:

ნახაზის დასახელება:
24 სართულის გეგმა +71.70 ნიშნულზე

შენიშვნები:
- ზომები მოცემულია მილიმეტრებში
- გათბობის ქვაბისა და კონდიცირების გარე ბლოკის ადგილი გათვალისწინებულია აივნებზე (ფასადზე შეუმჩნევლად)
- არქიტექტურული ±0.00=ნიშნული შეესაბამება 000.00 აბსოლიტურ ნიშნულს

პირობითი ნიშნები:
- მიწის ნაკვეთის საზღვარი
- ღერძი
- ნიშნული
- ჭრილის ხაზი
- რიგელი
- შახტა
- ბლოკის კედელი
- რკინაბეტონის მონოლითური კონსტრუქცია
- გათბობის ქვაბის და კონდიცირების გარე ბლოკისთვის განკუთვნილი ადგილი
- საპროექტო ნიშნული
- არსებული ნიშნული

დამკვეთი:
შპს "იქსმენ დეველოპმენტი"
ს/კ 405243482

გაფრთხილება !
დოკუმენტი წარმოადგენს შ.პ.ს ა.ს.ს.ა -ს საკუთრებას.მისი კოპირება ან გავრცელება იკრძალება ა.ს.ს.ა -ს თანხმობის გარეშე. ნახაზის გამოყენება შესაძლებელია მხოლოდ კონტრაქტით გათვალისწინებული პირობებით

დირექტორი	გ. ხოსიტაშვილი
პროექტის ავტ.	ლ. ტურძელაძე
თანაავტორი	
დაამუშავა	თ. სადრაძე
მასშტაბი:	
ფორმატი:	
სტადია:	არქიტექტურული ნაწილი
თარიღი:	05.12.2023

Gegenstand:	
Bauvorhaben:	Neubau Gästehaus "Haubach" Flst. 405/2, 434/2
Bauherr:	
Entwurfsverfasser:	Architekturbüro Schmidt, Musterstraße 1, 12345 Musterstadt
Tragwerksplanung:	
Brandschutz:	
Sonstige Fachplaner:	
Vermessung:	
Bauleitung:	
Prüfstatiker:	
Prüfingenieur Brandschutz:	
Prüfingenieur Bauphysik:	
Sonstige Fachplaner:	
Vermessung:	
Bauleitung:	
Prüfstatiker:	
Prüfingenieur Brandschutz:	
Prüfingenieur Bauphysik:	
Sonstige Fachplaner:	

Gemarkung Schmiedefeld, Flur 3, Flurstück 405/2, 434/2

Lageplan, Grundriss EG, Schnitt A-A, Ansicht Nord, Ansicht Ost, Ansicht Süd, Ansicht West

Maßstab 1:100 bei DIN A1 / 1:200 bei DIN A3

Plan-Nr.: 01.10.06.001.283

Datum: 06.12.2023

Bauantrag

Ausführungsplanung

Bestand

Abbruch

Neubau

Grenze

Fluchtweg

Treppe

Rampe

Schnitt

Ansicht

Raumbezeichnung

Fensterbezeichnung

Türbezeichnung

Bemaßung

Höhenangabe

Achsraster

Nordpfeil

Schnittverlauf

Ansichtsrichtung

Hinweis: Alle Maße sind in Millimeter angegeben, sofern nicht anders vermerkt. Höhenangaben beziehen sich auf ± 0,00 = 312,45 m ü. NHN. Die Lage der Leitungen ist vor Baubeginn durch Suchschachtung zu prüfen.

Architekturbüro Schmidt, Musterstraße 1, 12345 Musterstadt

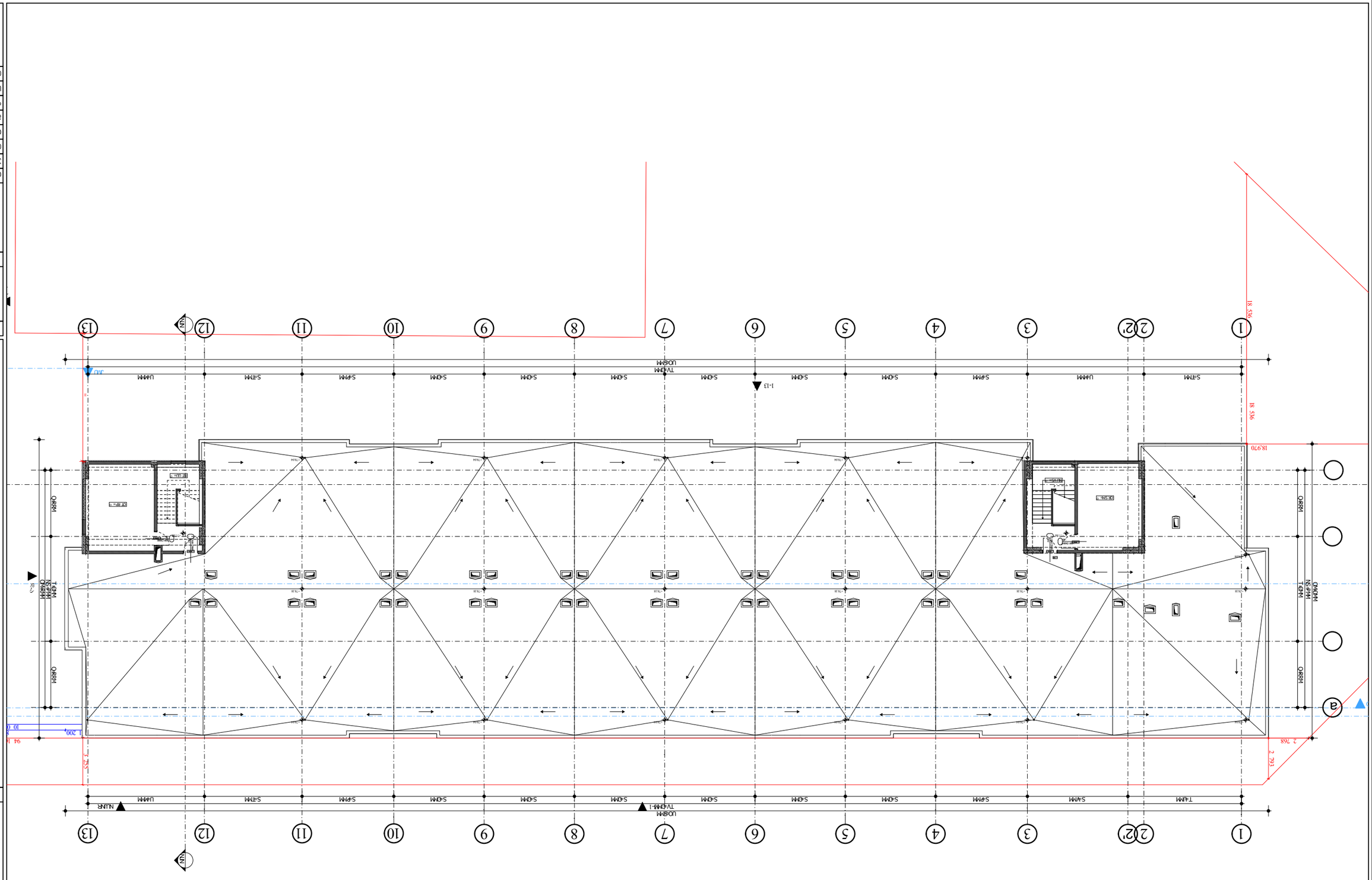
1
2
2'
3
4
5
6
7
8
9
10
11
12
13
18 536
18 970
2 768
2 754
1-13
ТУ-ОМ4
ШОМ4
ОЯВМ4
ОЯВМ4
ОЯВ

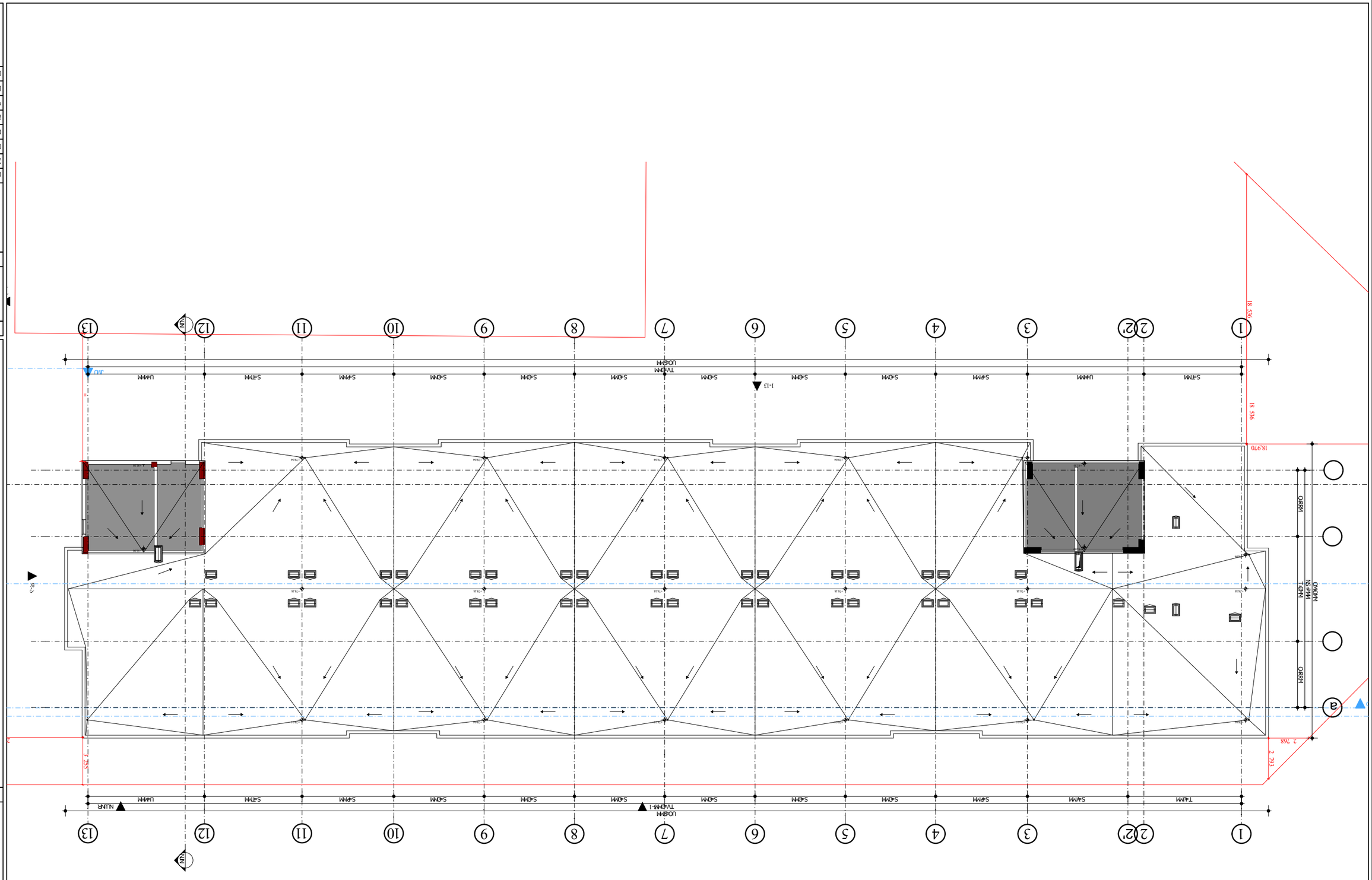

Изм.	
Кол.уч.	
Лист	
№ докум.	
Подп.	
Дата	05.12.2023

Инв.№ подл. | Подп. и дата | Взам.инв.№

Копирование или использование данного документа без разрешения ООО "ПИК-Комфорт" запрещено

Изм. Кол.уч. Лист № докум. Подп. Дата

Раздел "Архитектурные решения"
Многоквартирный дом со встроенными помещениями и подземной автостоянкой
Корпус 1

Стадия | Лист | Листов
Р | 1 | 1

ООО "ПИК-Комфорт"

Главный инженер проекта
Начальник отдела
Разработал

Ситуационный план
М 1:500

Условные обозначения:
- Граница земельного участка
- Проектируемое здание
- Существующее здание
- Проектируемое сооружение
- Существующее сооружение
- Проектируемое дерево
- Существующее дерево
- Проектируемый газон
- Проектируемое покрытие
- Проектируемое покрытие (тротуары)
- Проектируемое покрытие (проезды)
- Проектируемое покрытие (площадки)
- Проектируемое покрытие (спортивные площадки)
- Проектируемое покрытие (площадки для отдыха)
- Проектируемое покрытие (площадки для выгула собак)
- Проектируемое покрытие (площадки для сушки белья)
- Проектируемое покрытие (площадки для мусорных контейнеров)
- Проектируемое покрытие (площадки для парковки)
- Проектируемое покрытие (площадки для велосипедов)
- Проектируемое покрытие (площадки для самокатов)
- Проектируемое покрытие (площадки для роликовых коньков)
- Проектируемое покрытие (площадки для скейтбордов)
- Проектируемое покрытие (площадки для BMX)
- Проектируемое покрытие (площадки для маунтинбайков)
- Проектируемое покрытие (площадки для кроссовых велосипедов)
- Проектируемое покрытие (площадки для шоссейных велосипедов)
- Проектируемое покрытие (площадки для гоночных велосипедов)
- Проектируемое покрытие (площадки для трековых велосипедов)
- Проектируемое покрытие (площадки для велотриалов)
- Проектируемое покрытие (площадки для велополо)
- Проектируемое покрытие (площадки для велобола)
- Проектируемое покрытие (площадки для велосипедного спорта)
- Проектируемое покрытие (площадки для велосипедного туризма)
- Проектируемое покрытие (площадки для велосипедного фристайла)
- Проектируемое покрытие (площадки для велосипедного слалома)
- Проектируемое покрытие (площадки для велосипедного кросса)
- Проектируемое покрытие (площадки для велосипедного марафона)
- Проектируемое покрытие (площадки для велосипедного триатлона)
- Проектируемое покрытие (площадки для велосипедного биатлона)
- Проектируемое покрытие (площадки для велосипедного пятиборья)
- Проектируемое покрытие (площадки для велосипедного десятиборья)
- Проектируемое покрытие (площадки для велосипедного многоборья)
- Проектируемое покрытие (площадки для велосипедного комбинированного)
- Проектируемое покрытие (площадки для велосипедного смешанного)
- Проектируемое покрытие (площадки для велосипедного универсального)
- Проектируемое покрытие (площадки для велосипедного специального)
- Проектируемое покрытие (площадки для велосипедного профессионального)
- Проектируемое покрытие (площадки для велосипедного любительского)
- Проектируемое покрытие (площадки для велосипедного детского)
- Проектируемое покрытие (площадки для велосипедного взрослого)
- Проектируемое покрытие (площадки для велосипедного женского)
- Проектируемое покрытие (площадки для велосипедного мужского)
- Проектируемое покрытие (площадки для велосипедного смешанного)
- Проектируемое покрытие (площадки для велосипедного универсального)
- Проектируемое покрытие (площадки для велосипедного специального)
- Проектируемое покрытие (площадки для велосипедного профессионального)
- Проектируемое покрытие (площадки для велосипедного любительского)
- Проектируемое покрытие (площадки для велосипедного детского)
- Проектируемое покрытие (площадки для велосипедного взрослого)
- Проектируемое покрытие (площадки для велосипедного женского)
- Проектируемое покрытие (площадки для велосипедного мужского)

Экспликация зданий и сооружений
Ведомость элементов благоустройства
Ведомость малых архитектурных форм
Ведомость покрытий
Ведомость ограждений
Ведомость освещения
Ведомость озеленения
Ведомость временных зданий и сооружений
Ведомость временных дорог
Ведомость временных площадок
Ведомость временных ограждений
Ведомость временного освещения
Ведомость временного озеленения
Ведомость временных зданий и сооружений
Ведомость временных дорог
Ведомость временных площадок
Ведомость временных ограждений
Ведомость временного освещения
Ведомость временного озеленения

Примечания:
1. Все размеры даны в метрах, если не указано иное.
2. Все отметки даны в Балтийской системе высот 1977 года.
3. Все координаты даны в системе координат МСК-77.
4. Все работы выполнять в соответствии с требованиями СНиП, ГОСТ, СП и других нормативных документов.
5. Все материалы должны иметь сертификаты качества.
6. Все работы выполнять с соблюдением правил техники безопасности.
7. Все работы выполнять с соблюдением правил пожарной безопасности.
8. Все работы выполнять с соблюдением правил охраны труда.
9. Все работы выполнять с соблюдением правил охраны окружающей среды.
10. Все работы выполнять с соблюдением правил охраны памятников истории и культуры.
11. Все работы выполнять с соблюдением правил охраны природы.
12. Все работы выполнять с соблюдением правил охраны водных ресурсов.
13. Все работы выполнять с соблюдением правил охраны воздушного бассейна.
14. Все работы выполнять с соблюдением правил охраны почвенного покрова.
15. Все работы выполнять с соблюдением правил охраны растительного мира.
16. Все работы выполнять с соблюдением правил охраны животного мира.
17. Все работы выполнять с соблюдением правил охраны ландшафта.
18. Все работы выполнять с соблюдением правил охраны рельефа.
19. Все работы выполнять с соблюдением правил охраны геологических объектов.
20. Все работы выполнять с соблюдением правил охраны гидрологических объектов.
21. Все работы выполнять с соблюдением правил охраны метеорологических объектов.
22. Все работы выполнять с соблюдением правил охраны климатических объектов.
23. Все работы выполнять с соблюдением правил охраны биологических объектов.
24. Все работы выполнять с соблюдением правил охраны экологических объектов.
25. Все работы выполнять с соблюдением правил охраны природных ресурсов.
26. Все работы выполнять с соблюдением правил охраны природных объектов.
27. Все работы выполнять с соблюдением правил охраны природных комплексов.
28. Все работы выполнять с соблюдением правил охраны природных территорий.
29. Все работы выполнять с соблюдением правил охраны природных зон.
30. Все работы выполнять с соблюдением правил охраны природных районов.
31. Все работы выполнять с соблюдением правил охраны природных регионов.
32. Все работы выполнять с соблюдением правил охраны природных ландшафтов.
33. Все работы выполнять с соблюдением правил охраны природных экосистем.
34. Все работы выполнять с соблюдением правил охраны природных биоценозов.
35. Все работы выполнять с соблюдением правил охраны природных биотопов.
36. Все работы выполнять с соблюдением правил охраны природных популяций.
37. Все работы выполнять с соблюдением правил охраны природных видов.
38. Все работы выполнять с соблюдением правил охраны природных генофондов.
39. Все работы выполнять с соблюдением правил охраны природных генетических ресурсов.
40. Все работы выполнять с соблюдением правил охраны природных биологических ресурсов.
41. Все работы выполнять с соблюдением правил охраны природных экологических ресурсов.
42. Все работы выполнять с соблюдением правил охраны природных биологических объектов.
43. Все работы выполнять с соблюдением правил охраны природных экологических объектов.
44. Все работы выполнять с соблюдением правил охраны природных биологических комплексов.
45. Все работы выполнять с соблюдением правил охраны природных экологических комплексов.
46. Все работы выполнять с соблюдением правил охраны природных биологических территорий.
47. Все работы выполнять с соблюдением правил охраны природных экологических территорий.
48. Все работы выполнять с соблюдением правил охраны природных биологических зон.
49. Все работы выполнять с соблюдением правил охраны природных экологических зон.
50. Все работы выполнять с соблюдением правил охраны природных биологических районов.
51. Все работы выполнять с соблюдением правил охраны природных экологических районов.
52. Все работы выполнять с соблюдением правил охраны природных биологических регионов.
53. Все работы выполнять с соблюдением правил охраны природных экологических регионов.
54. Все работы выполнять с соблюдением правил охраны природных биологических ландшафтов.
55. Все работы выполнять с соблюдением правил охраны природных экологических ландшафтов.
56. Все работы выполнять с соблюдением правил охраны природных биологических экосистем.
57. Все работы выполнять с соблюдением правил охраны природных экологических экосистем.
58. Все работы выполнять с соблюдением правил охраны природных биологических биоценозов.
59. Все работы выполнять с соблюдением правил охраны природных экологических биоценозов.
60. Все работы выполнять с соблюдением правил охраны природных биологических биотопов.
61. Все работы выполнять с соблюдением правил охраны природных экологических биотопов.
62. Все работы выполнять с соблюдением правил охраны природных биологических популяций.
63. Все работы выполнять с соблюдением правил охраны природных экологических популяций.
64. Все работы выполнять с соблюдением правил охраны природных биологических видов.
65. Все работы выполнять с соблюдением правил охраны природных экологических видов.
66. Все работы выполнять с соблюдением правил охраны природных биологических генофондов.
67. Все работы выполнять с соблюдением правил охраны природных экологических генофондов.
68. Все работы выполнять с соблюдением правил охраны природных биологических генетических ресурсов.
69. Все работы выполнять с соблюдением правил охраны природных экологических генетических ресурсов.
70. Все работы выполнять с соблюдением правил охраны природных биологических биологических ресурсов.
71. Все работы выполнять с соблюдением правил охраны природных экологических биологических ресурсов.
72. Все работы выполнять с соблюдением правил охраны природных биологических экологических ресурсов.
73. Все работы выполнять с соблюдением правил охраны природных экологических биологических ресурсов.
74. Все работы выполнять с соблюдением правил охраны природных биологических экологических биологических ресурсов.
75. Все работы выполнять с соблюдением правил охраны природных экологических биологических экологических ресурсов.
76. Все работы выполнять с соблюдением правил охраны природных биологических экологических биологических экологических ресурсов.
77. Все работы выполнять с соблюдением правил охраны природных экологических биологических экологических биологических ресурсов.
78. Все работы выполнять с соблюдением правил охраны природных биологических экологических биологических экологических биологических ресурсов.
79. Все работы выполнять с соблюдением правил охраны природных экологических биологических экологических биологических экологических ресурсов.
80. Все работы выполнять с соблюдением правил охраны природных биологических экологических биологических экологических биологических экологических ресурсов.
81. Все работы выполнять с соблюдением правил охраны природных экологических биологических экологических биологических экологических биологических ресурсов.
82. Все работы выполнять с соблюдением правил охраны природных биологических экологических биологических экологических биологических экологических биологических ресурсов.
83. Все работы выполнять с соблюдением правил охраны природных экологических биологических экологических биологических экологических биологических экологических ресурсов.
84. Все работы выполнять с соблюдением правил охраны природных биологических экологических биологических экологических биологических экологических биологических экологических ресурсов.
85. Все работы выполнять с соблюдением правил охраны природных экологических биологических экологических биологических экологических биологических экологических биологических ресурсов.
86. Все работы выполнять с соблюдением правил охраны природных биологических экологических биологических экологических биологических экологических биологических экологических биологических ресурсов.
87. Все работы выполнять с соблюдением правил охраны природных экологических биологических экологических биологических экологических биологических экологических биологических экологических ресурсов.
88. Все работы выполнять с соблюдением правил охраны природных биологических экологических биологических экологических биологических экологических биологических экологических биологических экологических ресурсов.
89. Все работы выполнять с соблюдением правил охраны природных экологических биологических экологических биологических экологических биологических экологических биологических экологических биологических ресурсов.
90. Все работы выполнять с соблюдением правил охраны природных биологических экологических биологических экологических биологических экологических биологических экологических биологических экологических биологических ресурсов.
91. Все работы выполнять с соблюдением правил охраны природных экологических биологических экологических биологических экологических биологических экологических биологических экологических биологических экологических биологических ресурсов.
92. Все работы выполнять с соблюдением правил охраны природных биологических экологических биологических экологических биологических экологических биологических экологических биологических экологических биологических экологических биологических ресурсов.
93. Все работы выполнять с соблюдением правил охраны природных экологических биологических экологических биологических экологических биологических экологических биологических экологических биологических экологических биологических экологических биологических ресурсов.
94. Все работы выполнять с соблюдением правил охраны природных биологических экологических биологических экологических биологических экологических биологических экологических биологических экологических биологических экологических биологических экологических биологических ресурсов.
95. Все работы выполнять с соблюдением правил охраны природных экологических биологических экологических биологических экологических биологических экологических биологических экологических биологических экологических биологических экологических биологических экологических биологических ресурсов.
96. Все работы выполнять с соблюдением правил охраны природных биологических экологических биологических экологических биологических экологических биологических экологических биологических экологических биологических экологических биологических экологических биологических экологических биологических ресурсов.
97. Все работы выполнять с соблюдением правил охраны природных экологических биологических экологических биологических экологических биологических экологических биологических экологических биологических экологических биологических экологических биологических экологических биологических экологических биологических ресурсов.
98. Все работы выполнять с соблюдением правил охраны природных биологических экологических биологических экологических биологических экологических биологических экологических биологических экологических биологических экологических биологических экологических биологических экологических биологических экологических биологических ресурсов.
99. Все работы выполнять с соблюдением правил охраны природных экологических биологических экологических биологических экологических биологических экологических биологических экологических биологических экологических биологических экологических биологических экологических биологических экологических биологических экологических биологических ресурсов.
100. Все работы выполнять с соблюдением правил охраны природных биологических экологических биологических экологических биологических экологических биологических экологических биологических экологических биологических экологических биологических экологических биологических экологических биологических экологических биологических экологических биологических ресурсов.

განაშენიანების საერთო ფართი
45,383

განაშენიანობის ფართობი -2 სართულზე 1 571,50 მ²	განაშენიანობის ფართობი მე-5 სართულზე 1 633,67 მ²	განაშენიანობის ფართობი მე-11 სართულზე 1 633,67 მ²	განაშენიანობის ფართობი მე-17 სართულზე 1 633,67 მ²	განაშენიანობის ფართობი მე-23 სართულზე 1 633,67 მ²
განაშენიანობის ფართობი -1 სართულზე 1 571,50 მ²	განაშენიანობის ფართობი მე-6 სართულზე 1 633,67 მ²	განაშენიანობის ფართობი მე-12 სართულზე 1 633,67 მ²	განაშენიანობის ფართობი მე-18 სართულზე 1 633,67 მ²	განაშენიანობის ფართობი მე-24 სართულზე 1 633,67 მ²
განაშენიანობის ფართობი 1 სართულზე 1 398,25 მ²	განაშენიანობის ფართობი მე-7 სართულზე 1 633,67 მ²	განაშენიანობის ფართობი მე-13 სართულზე 1 633,67 მ²	განაშენიანობის ფართობი მე-19 სართულზე 1 633,67 მ²	განაშენიანობის ფართობი მე-25 სართულზე 1 633,67 მ²
განაშენიანობის ფართობი მე-2 სართულზე 1 633,67 მ²	განაშენიანობის ფართობი მე-8 სართულზე 1 633,67 მ²	განაშენიანობის ფართობი მე-14 სართულზე 1 633,67 მ²	განაშენიანობის ფართობი მე-20 სართულზე 1 633,67 მ²	განაშენიანობის ფართობი სახურავზე 1 633,67 მ²
განაშენიანობის ფართობი მე-3 სართულზე 1 633,67 მ²	განაშენიანობის ფართობი მე-9 სართულზე 1 633,67 მ²	განაშენიანობის ფართობი მე-15 სართულზე 1 633,67 მ²	განაშენიანობის ფართობი მე-21 სართულზე 1 633,67 მ²	
განაშენიანობის ფართობი მე-4 სართულზე 1 633,67 მ²	განაშენიანობის ფართობი მე-10 სართულზე 1 633,67 მ²	განაშენიანობის ფართობი მე-16 სართულზე 1 633,67 მ²	განაშენიანობის ფართობი მე-22 სართულზე 1 633,67 მ²	

მრავალფუნქციური
შენობა-ნაგებობა

ქ. თბილისი , პეტრე იბერის ქუჩა №6
ს/კ 01.10.06.001.283

ფერცელი:

^ KIPKARM

ნახაზის დასახელება:

განაშენიანების ფართობის ეკრანები

შენიშვნები:

- ზომები მოცემულია მილიმეტრებში
- მშენებლობის ქვაბისა და კონდიციონერების მარე ბლოკის ჯდგილი გაითვალისწინებულია პირველზე (ფასადზე შეიმჩნევლად)
- არქიტექტურული –0.00-ნიშნული შესაბამება 000.00 აბსოლიტურ ნიშნულს

პირობითი ნიშნები:

- მიწის ნაკვეთის საზღვარი
- ღერძი
- ნიშნული
- ჭრილის ხაზი
- რიგელი
- შახტა
- ბლოკის კედელი
- რკინაბეტონის მონოლითური კონსტრუქცია
- მშენებლობის ქვაბის და კონდიციონერების მარე ბლოკისათვის განკუთვნილი ჯდგილი

საპროექტო ნიშნული

არსებული ნიშნული

დამკვეთი:

შპს "ქართლის დეველოპმენტი"

ს/კ 405243482

გაფრთხილება !

დოკუმენტი წარმოადგენს შ.პ.ს ა.ს.ს.ა -ს საკუთრებას.მისი კოპირება ან გავრცელება იკრძალება ა.ს.ს.ა -ს თანხმობის გარეშე. ნახაზის გამოყენება შესაძლებელია მხოლოდ კონტრაქტით გათვალისწინებული პირობებით

დირექტორი	გ. ხოსიტაშვილი
პროექტის ავტ.	ლ. ტურძელაძე
თანაავტორი	
დამმუშავა	თ. სადრაძე
მასშტაბი:	NMP M
ფორმატი:	^ P
სტადია:	არქიტექტურული ნაწილი
თარიღი:	05.12.2023

^!@$&^ ¥w^h^of^a wb=¤pc¥¤q_fi fpf¥¤d bl ocf^ ¥=
¤e i k EW¤BVRFRVUIN$TJ¤$T-¥
¡ ^5 W¤b^i ¡ c^@$&^ ¡ ci ^5 K ¡ ¡

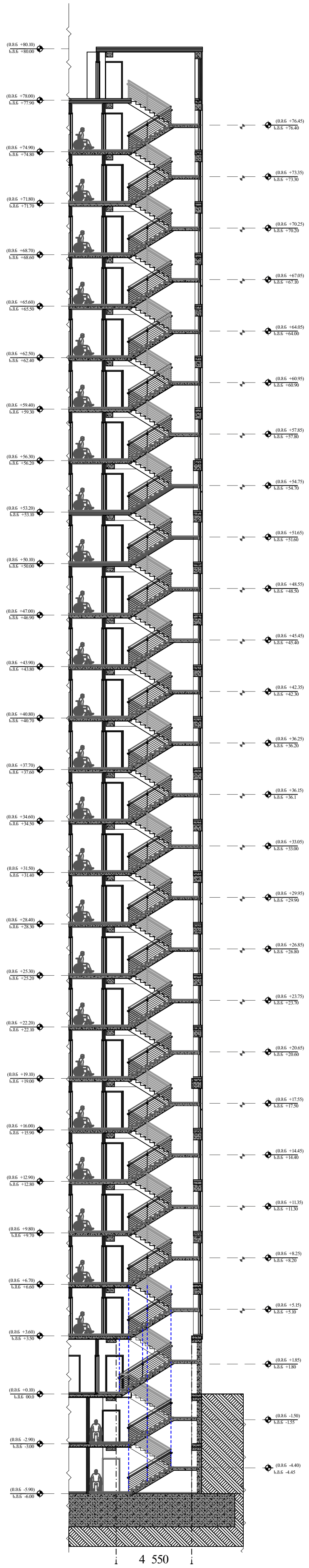

მრავალფუნქციური
შენობა-ნაგებობა

ქ. თბილისი , პეტრე იბერის ქუჩა №6
ს/კ 01.10.06.001.283

ფურცელი:

^ KVPKSKN

ნახაზის დასახელება:

კიბის ჭრილი 1-1 ფრაგმენტი

შენიშვნები:

- ზომები მოცემულია მილიმეტრებში
- გათბობის ქვაბისა და კონდიცირების გარე ბლოკის ადგილი გათვალისწინებულია აივნებზე (ფასადზე შეუმჩნევლად)
- არქიტექტურული ±0.00=ნიშნული შეესაბამება 000.00 აბსოლიტურ ნიშნულს

პირობითი ნიშნები:

	მიწის ნაკვეთის საზღვარი
	ღერძი
	ნიშნული
	ჭრილის ხაზი
	რიგელი
	შახტა
	ბლოკის კედელი
	რკინაბეტონის მონოლითური კონსტრუქცია
	გათბობის ქვაბის და კონდიცირების გარე ბლოკისთვის განკუთვნილი ადგილი

საპროექტო ნიშნული

არსებული ნიშნული

დამკვეთი:

შპს "იქსმენ დეველოპმენტი"

ს/კ 405243482

გაფრთხილება !

დოკუმენტი წარმოადგენს შ.პ.ს ა.ს.ს.ა -ს საკუთრებას.მისი კოპირება ან გავრცელება იკრძალება ა.ს.ს.ა -ს თანხმობის გარეშე. ნახაზის გამოყენება შესაძლებელია მხოლოდ კონტრაქტით გათვალისწინებული პირობებით

დირექტორი	გ. ხოსიტაშვილი
პროექტის ავტ.	ლ. ტურძელაძე
თანაავტორი	
დაამუშავა	თ. სადრაძე
მასშტაბი:	NWP M
ფორმატი:	^P
სტადია:	არქიტექტურული ნაწილი
თარიღი:	01.12.2023

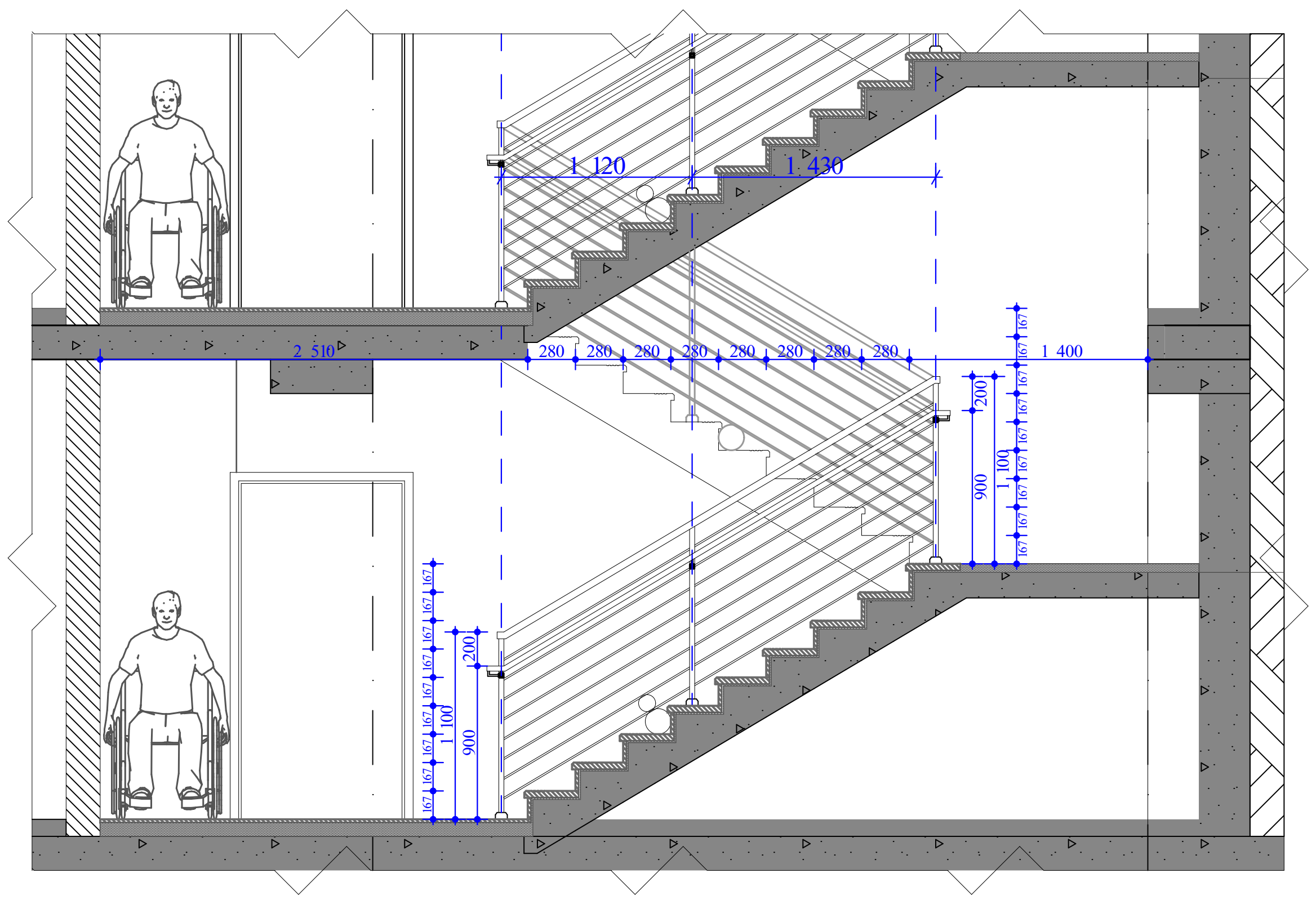

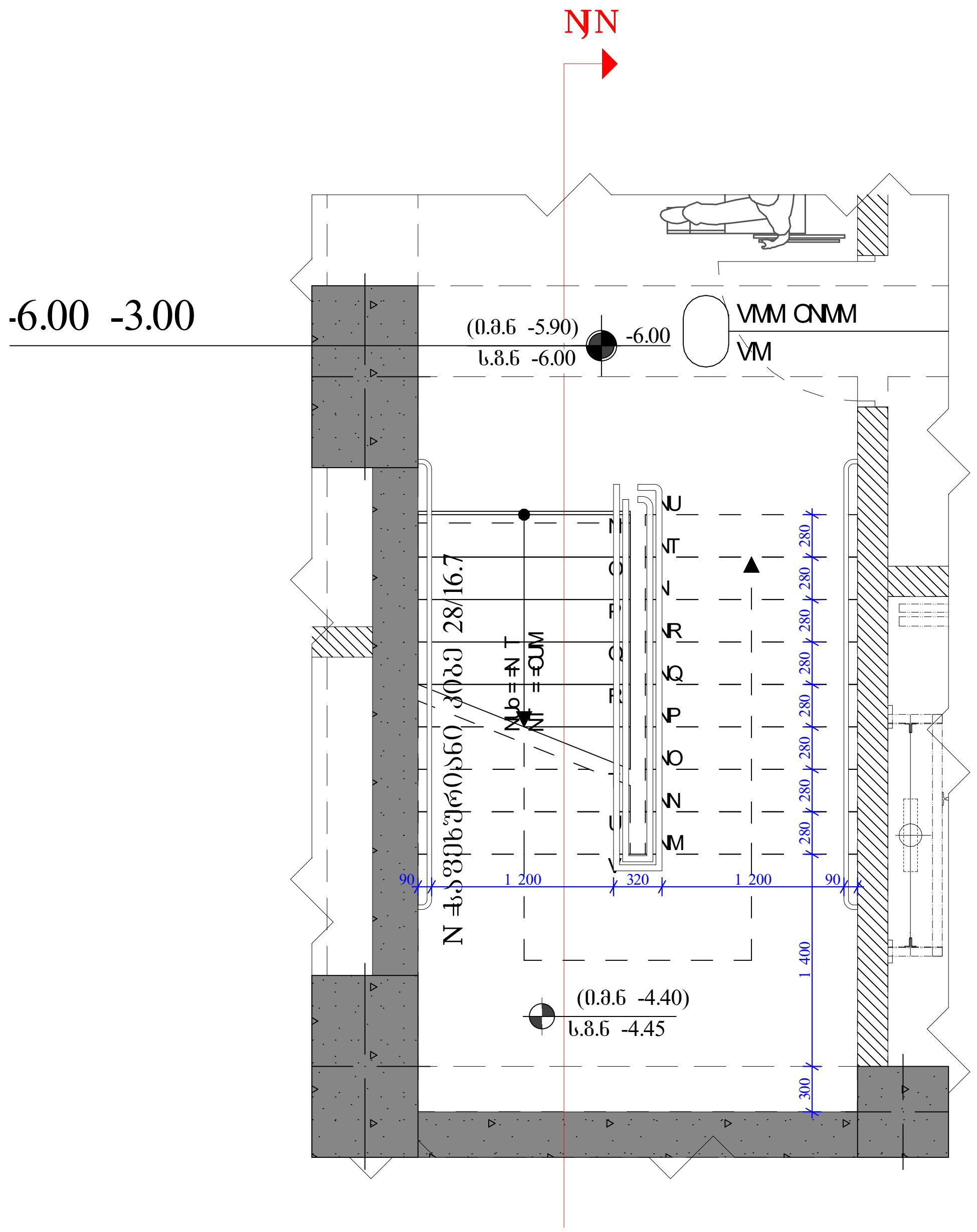

მრავალფუნქციური
შენობა-ნაგებობა

ქ. თბილისი , პეტრე იბერის ქუჩა №6
ს/კ 01.10.06.001.283

ფურცელი:
^ KVPKSKO

ნახაზის დასახელება:
კიბის კვანძი 1

შენიშვნები:
- ზომები მოცემულია მილიმეტრებში
- გათბობის ქვაბისა და კონდიციონერების გარე ბლოკის ადგილი გათვალისწინებულია აივნებზე (ფასადზე შეუმჩნევლად)
- არქიტექტურული ±0.00 ნიშნული შეესაბამება 000.00 აბსოლიტურ ნიშნულს

პირობითი ნიშნები:
- მიწის ნაკვეთის საზღვარი
- ღერძი
- ნიშნული
- ჭრილის ხაზი
- რიგელი
- შახტა
- ბლოკის კედელი
- რკინაბეტონის მონოლითური კონსტრუქცია
- გათბობის ქვაბის და კონდიციონერების გარე ბლოკისთვის განკუთვნილი ადგილი
- საპროექტო ნიშნული
- არსებული ნიშნული

დამკვეთი:
შპს "იქსმენ დეველოპმენტი"
ს/კ 405243482

გაფრთხილება !
დოკუმენტი წარმოადგენს შ.პ.ს ა.ს.ს.ა -ს საკუთრებას. მისი კოპირება ან გავრცელება იკრძალება ა.ს.ს.ა -ს თანხმობის გარეშე. ნახაზის გამოყენება შესაძლებელია მხოლოდ კონტრაქტით გათვალისწინებული პირობებით

დირექტორი	გ. ხოსიტაშვილი
პროექტის ავტ.	ლ. ტურძელაძე
თანაავტორი	
დამუშავება	თ. სადრაძე
მასშტაბი:	NWM
ფორმატი:	^P
სტადია:	არქიტექტურული ნაწილი
თარიღი:	01.12.2023

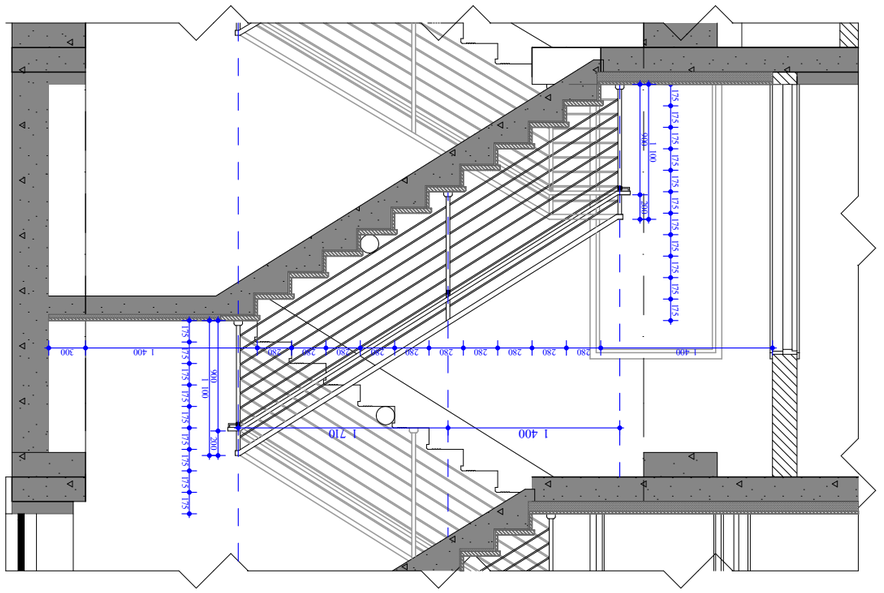
1 400
710
1 400
300
100
280
280
280

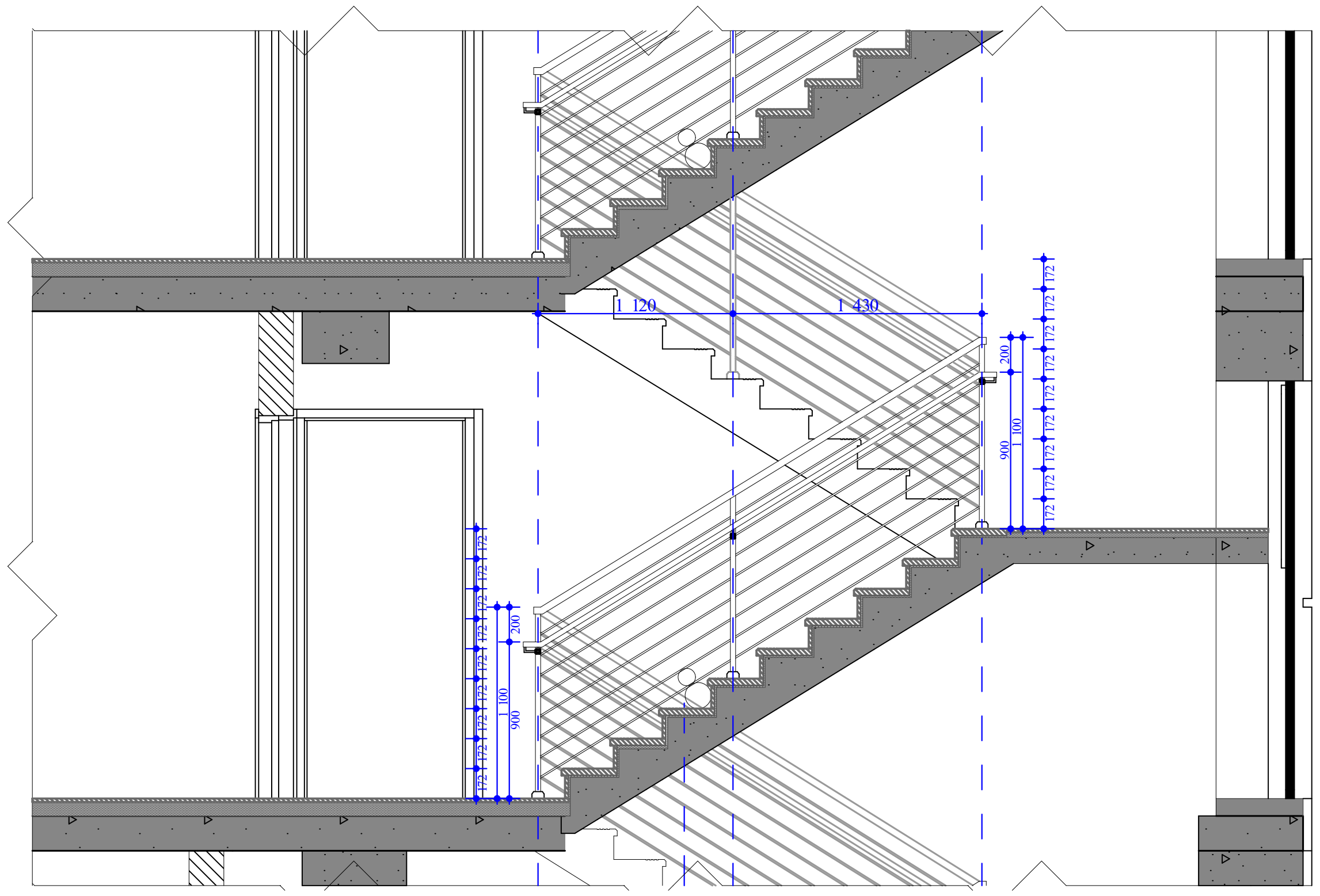

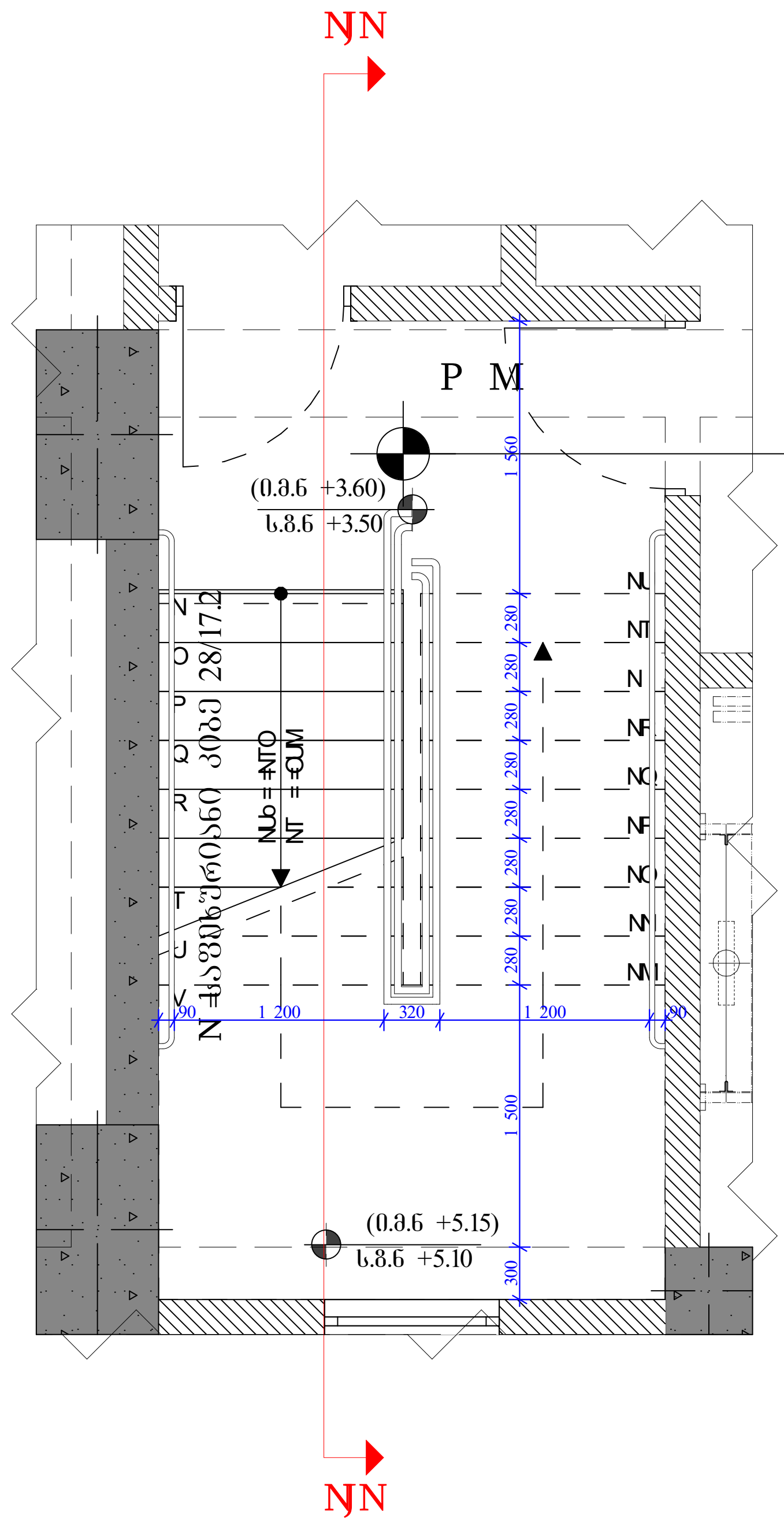

+3.50+6.60+9.70+12.80+15.90+19.00+22.10
+25.20+28.30+31.40+34.50+37.60+40.70+43.8(
+46.90+50.00+53.10+56.20+59.30+62.40
+65.50+68.60+71.70+74.80+77.90+80.00

მრავალფუნქციური შენობა-ნაგებობა

ქ. თბილისი , ჰეტრე იბერის ქუჩა №6
ს/კ 01.10.06.001.283

ფურცელი:

^ KVPKSKQ

ნახაზის დასახელება:

კიბის კვანძი 3

შენიშვნები:

- ზომები მოცემულია მილიმეტრებში
- გათბობის ქვაბისა და კონდიციერების გარე ბლოკის ადგილი გათვალისწინებულია აივნებზე (ფასადზე შეუმჩნევლად)
- არქიტექტურული ±0.00=ნიშნული შეესაბამება 000.00 აბსოლიტურ ნიშნულს

პირობითი ნიშნები:

მიწის ნაკვეთის საზღვარი
ღერძი
ნიშნული
ჭრილის ხაზი
რიგელი
შახტა
ბლოკის კედელი
რკინაბეტონის მონოლითური კონსტრუქცია
გათბობის ქვაბის და კონდიციერების გარე ბლოკისთვის განკუთვნილი ადგილი
საპროექტო ნიშნული
არსებული ნიშნული

დამკვეთი:

შპს "იქსმენ დეველოპმენტი"
ს/კ 405243482

გაფრთხილება !

დოკუმენტი წარმოადგენს შ.პ.ს ა.ს.ს.ა -ს საკუთრებას.მისი კოპირება ან გავრცელება იკრძალება ა.ს.ს.ა -ს თანხმობის გარეშე. ნახაზის გამოყენება შესაძლებელია მხოლოდ კონტრაქტით გათვალისწინებული პირობებით

დირექტორი	გ. ხოსიტაშვილი
პროექტის ავტ.	ლ. ტურქელაძე
თანაავტორი	
დაამუშავა	თ. სადრაძე
მასშტაბი:	NWM
ფორმატი:	^P
სტადია:	არქიტექტურული ნაწილი
თარიღი:	01.12.2023

^KpKpK^ ·K·w^h^of^a wb=pqoK·q_fi fpf·K·dbl odf^·K·
me l k bW·HEVVRF·RVUJNSTJNST·K
j ^fiW·qb^j l c^KpKpK^] dj ^fiKlj

Обрезка лестницы №1 относительно оси 1/Ж/1/Ж/1/Ж

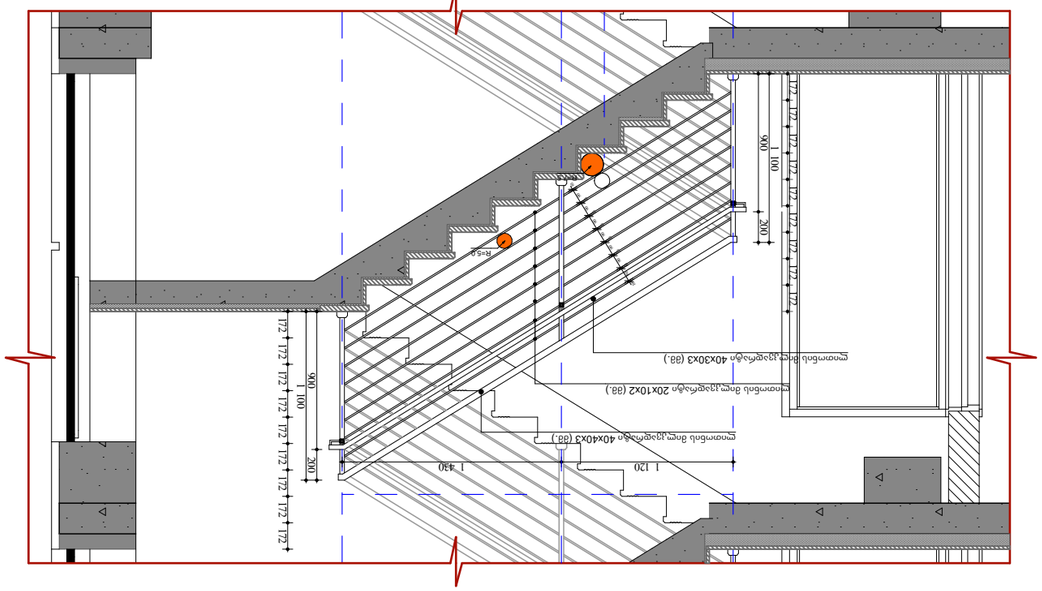
Ж/1/Ж/1/Ж/1
1 120
1 430
100
900
100
200
R=5,0
R=7,5
R=4,5
Ж/1/Ж/1/Ж/1
Ж/1/Ж/1/Ж/1
Ж/1/Ж/1/Ж/1

შენობის გადახურვა (თბოიზოლაცია)

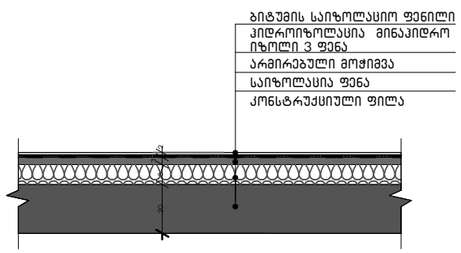

ტერასა მოპირკეთება (ტერასის ქვეშ ბინის არსებობის შემთხვევაში

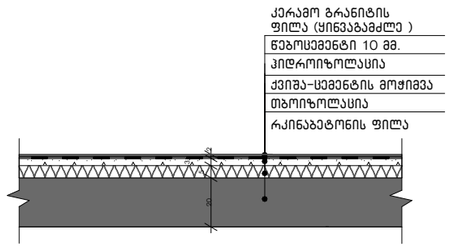

გადახურვის მოპირკეთება

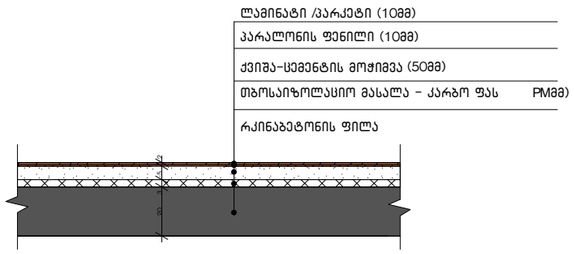

სადარბაზოს მოპირკეთება

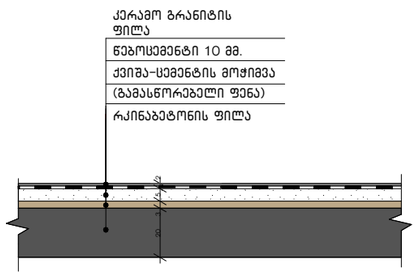

პარკინგის გადახურვის ფილა (მოპრიალებით)

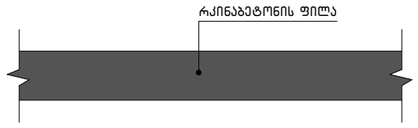

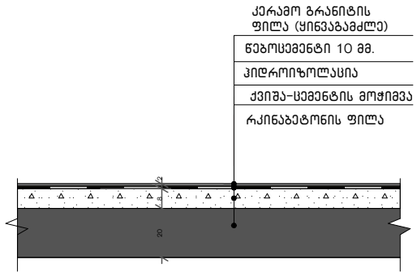

კიბის ბაქნის ფილის მოპირკეთება

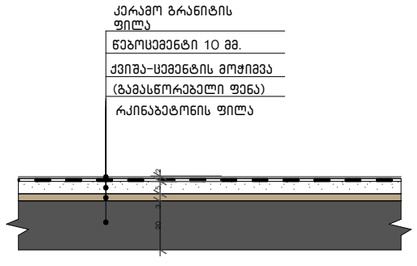

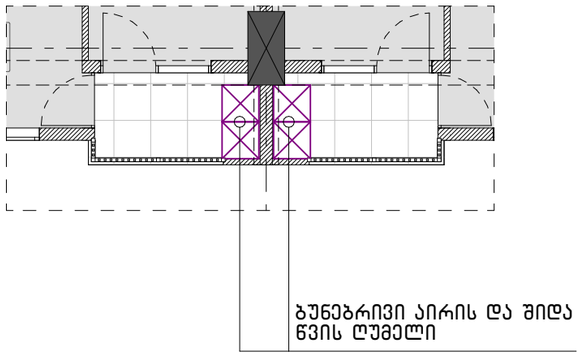



მრავალფუნქციური შენობა-ნაგებობა

ქ. თბილისი , პეტრე იბერის ქუჩა №6
ს/კ 01.10.06.001.283

ფერცელი:

^ ИИРКИС

ნახაზის დასახელება:

ლოკალიზაცია

შენიშვნები:

- ზომები მოცემულია მილიმეტრებში
- გამზრობის ქვაბისა და კონდიცირების გარე ბლოკის ადგილი გათვალისწინებულია პირველზე (ფასადზე შეთანხმებულად)
- არქიტექტორული -0.00-ნიშნული შესაბამება 000.00 აბსოლიტურ ნიშნულს

პირობითი ნიშნები:

- მინის ნაკეთების საზღვარი
- ღერძი
- ნიშნელი
- ჭრილის ხაზი
- რიგელი
- შახტა
- ბლოკის კედელი
- რკინაბეტონის მონოლითური კონსტრუქცია
- გამზრობის ქვაბის და კონდიცირების გარე ბლოკისთვის განკუთვნილი ადგილი

საპროექტო ნიშნული

არსებული ნიშნული

დამკვეთი:

შპს "იქსმენ დეველოპმენტი"

ს/კ 405243482

გაფრთხილება !

დოკუმენტი წარმოადგენს შ.პ.ს ა.ს.ს.ა -ს საკუთრებას.მისი კოპირება ან გავრცელება იარაღლება ა.ს.ს.ა -ს თანხმობის გარეშე. ნახაზის გამოყენება შესაძლებელია მხოლოდ კონკრეტიით გათვალისწინებული პირობებით

დირექტორი	გ. ხოსიტაშვილი
პროექტის ავტ.	ლ. ტარძელაძე
თანაავტორი	
დამუშავა	თ. სადრაძე
მასშტაბი:	NMMM
ფორმატი:	^ P
სტადია:	არქიტექტორული ნაწილი
თარიღი:	01.12.2023

^kpkpK^ ¥w^h^of^a wb=pqoXq_fi fpf¥¤bl odf^¥¤
mel k tM¥RBVRFRVUITSTJNST^K
j _^fi Wkpb^j i c^kpkpK] dj ^fi K i j

პარაპეტის მოწყობა შენობის გადახურვა

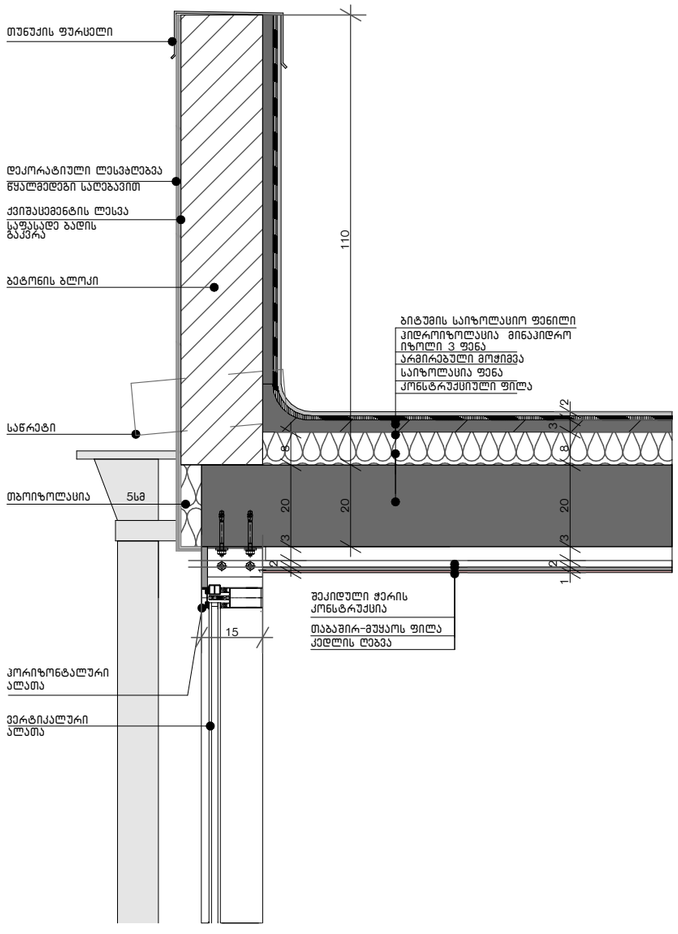

აივნის/ბინის სართულშუა გადახურვის მოპირკეთება

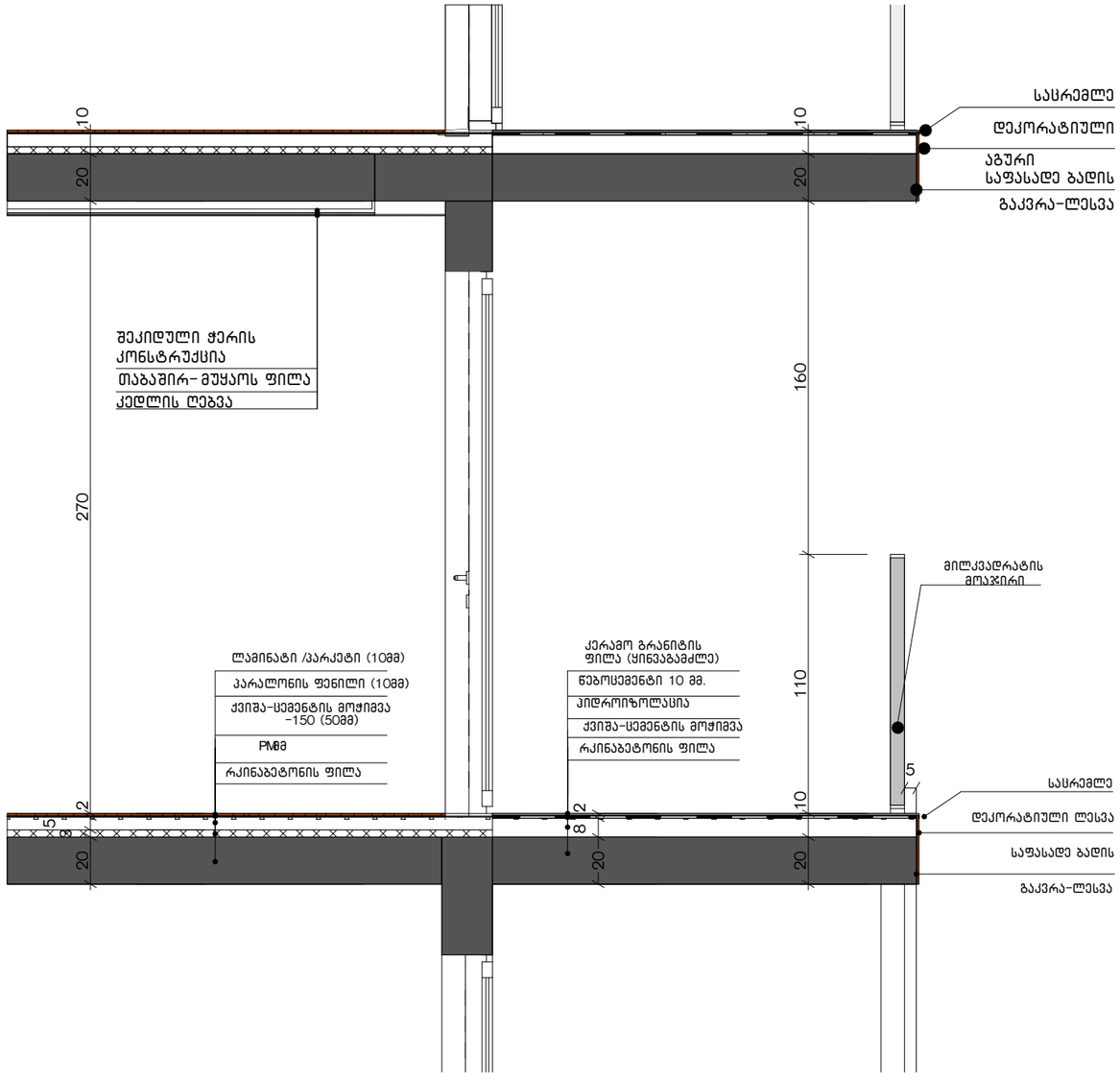

მრავალფუნქციური შენობა-ნაგებობა

ქ. თბილისი , პეტრე იბერის ქუჩა №6 ს/კ 01.10.06.001.283

ფერცელი:

^ КИРПИЧ

ნახაზის დასახელება:

დეტალიზაცია

შენიშვნები:

- ზომები მოცემულია მილიმეტრებში
- გალობის კვანძისა და კონდიცირების მარე ბეტონის ხსნარი გაუვალი(წინააღმდეგი) (ფასადზე შეიმჩნევოდეს)
- არქიტექტურული –0.00-ნიშნული შესაბამება 000.00 აბსოლიტურ ნიშნულს

პირობითი ნიშნები:

- მინის ნაკეთის საზღვარი
- ღერძი
- ნიშნული
- ჭრილის ხაზი
- რიგელი
- შახტა
- ბლოკის ეკედელი
- რკინაბეტონის მონოლითური კონსტრუქცია
- გალობის კვანძის და კონდიცირების მარე ბეტონისთვის განკუთვნილი ადგილი
- საპროექტო ნიშნული
- არსებული ნიშნული

დამკვეთი:

შპს "იქსმენ დეველოპმენტი"

ს/კ 405243482

გაფრთხილება !

დოკუმენტი წარმოადგენს შ.პ.ს ა.ს.ა -ს საკუთრებას.მისი კოპირება ან გავრცელება იურალულია ა.ს.ა -ს თანხმობის გარეშე. ნახაზის გამოყენება შესაძლებელია მხოლოდ კონტრაქტით გათვალისწინებული პირობებით

დირექტორი	გ. ხოსიტაშვილი
პროექტის ავტ.	ლ. ტურძელაძე
თანაავტორი	
დამუშავება	თ. სადრაძე
მასშტაბი:	NMMM
ფორმატი:	^P
სტადია:	არქიტექტურული ნაწილი
თარიღი:	01.12.2023

^KpKpK^ÆwA^h^oI^a wb=ppoKq_fjfpF¥ædbl ocf^-¥=
rne l k EWMBVRFRVUJNSTJNST=K
j_^S WKpK^i j c^KpKpKI dj ^fKKij

ზერანდა გარე კედლის ჭრილი (ზერანდის ქვედა ბინის პერიმეტრზე)

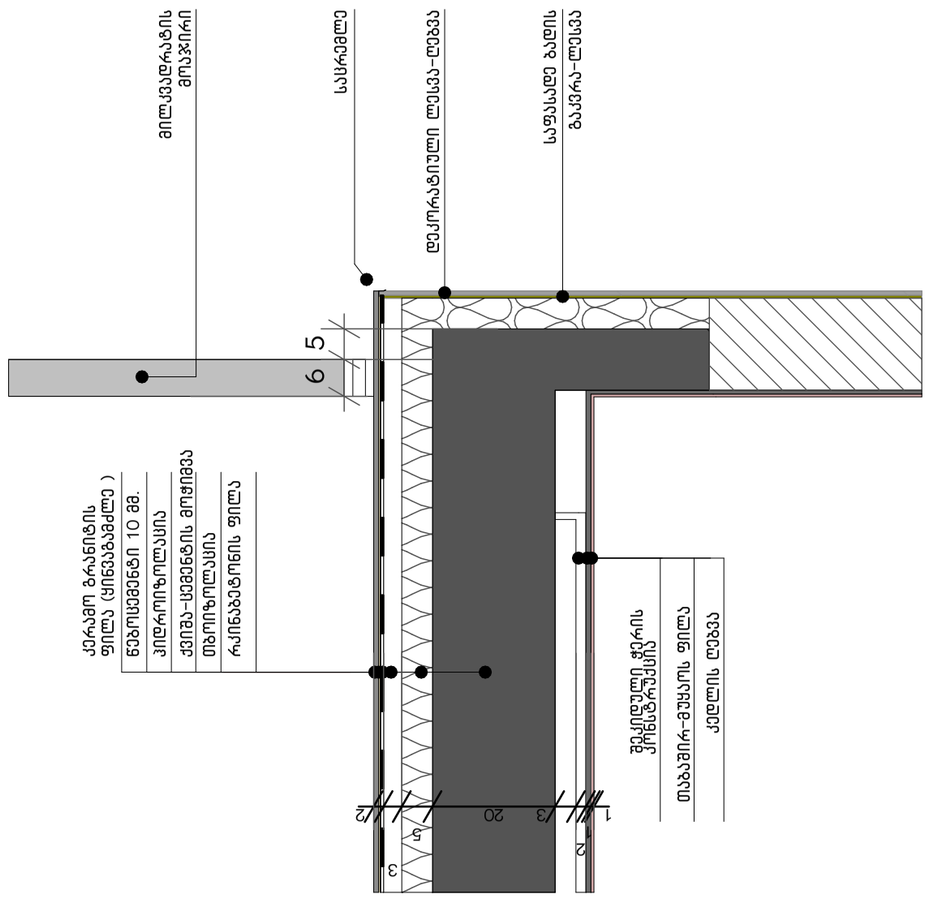

ზერანდის მოკირწყლული (ზერასიანი ბინის) პერიმეტრის ქვემოთ

არქიტექტურული სამუშაოების ავტორი:
მერაბ ნებიერიძე

ქ. თბილისი, ვაკის რაიონი, ზერანდის კორპუსი №6
ს/კ 01.10.06.001.283

ლიცენზიის:
^ MPISK

ნებართვის დოკუმენტის:
დასათანხმებელი

პროექტის ძირითადი მონაცემები
- ზერანდის ტერიტორიის გენერალური გეგმა
- ზერანდის ტერიტორიის ვერტიკალური გეგმარება
- ზერანდის ტერიტორიის ასაგები ობიექტების განთავსების სიტუაციური გეგმა
- ზერანდის ტერიტორიის ასაგები ობიექტების განთავსების სიტუაციური გეგმა (ფრაგმენტი)



ЈЛЛ-ѱѵѣбѫѧѧпѣ ѵѵѵѣѣѣѵѵѵѵѣ P.50 бпѳѣѵѵѵпѵѵѣ +74.80 бпѳѣѵѵѵпѵпа ѧѵпѵѵѵпп				
ѧѵѵѵѵѣѣпа ѵѵпѵѣѣѵѵѵѵѣ ѵѵпѵѣпа ѵѵѵѣѣѵѵѵѵѣ	ѣпѣѣѣ ѣѣ	ѣпѣѣѣѵѵѵ ѣѣ	ѧѵѵѵѵѵѣѣпа ѧѵѵѵѵѣѣ	
ѣ JVN=	ѣпѣѣѣѵѵѵ / ѧпѣѵѵѵѣпа	1800	2400	264
ѣ JVN	ѣпѣѣѣѵѵѵ / ѧпѣѵѵѵѣпа	1000	2200	266
ѣ JVD=o	ѣпѣѣѣѵѵѵ / ѧпѣѵѵѵѣпа	1000	2400	216
ѣ JVD	ѣпѣѣѣѵѵѵ / ѧпѣѵѵѵѣпа	1000	2400	240
ѣ JVP=o	ѣпѣѣѣѵѵѵ / ѧпѣѵѵѵѣпа	2500	2400	24
JVN	ѣпѣѣѣѵѵѵ / ѧпѣѵѵѵѣпа	1000	1700	384
JVD	ѣпѣѣѣѵѵѵ / ѧпѣѵѵѵѣпа	1000	2400	289
JVP	ѣпѣѣѣѵѵѵ ѵѵѵѣпа	1000	2400	74

ЈЛЛ-ѱѵѣбѫѧѧпѣ ѵѵѵѣѣѣѵѵѵѵѣ P.50 бпѳѣѵѵѵпѵѵѣ +77.90 бпѳѣѵѵѵпѵпа ѧѵпѵѵѵпп				
ѧѵѵѵѵѣѣпа ѵѵпѵѣѣѵѵѵѵѣ ѵѵпѵѣпа ѵѵѵѣѣѵѵѵѵѣ	ѣпѣѣѣ ѣѣ	ѣпѣѣѣѵѵѵ ѣѣ	ѧѵѵѵѵѵѣѣпа ѧѵѵѵѵѣѣ	
ѣ JVN	ѣпѣѣѣѵѵѵ	1000	2200	157
ѣ JVNБФ F	ѣпѣѣѣѵѵѵ	1000	2200	40
JVQ	ѣпѣѣѣѵѵѵ / ѧпѣѵѵѵѣпа	1000	2200	266
JVQБФ F	ѣпѣѣѣѵѵѵ / ѧпѣѵѵѵѣпа	1000	2200	267
JVP	ѣпѣѣѣѵѵѵ	900	2200	313
JVPБФ F	ѣпѣѣѣѵѵѵ	900	2200	312
JVQ	ѣпѣѣѣѵѵѵ / ѧпѣѵѵѵѣпа	900	2200	240
JVQБФ F	ѣпѣѣѣѵѵѵ / ѧпѣѵѵѵѣпа	900	2200	289
JVN	ѣпѣѣѣѵѵѵ ѵѵѵѣпа	1500	2200	3

ѵѵѵѣѣѵѵѵѵѣ ѵѵѵѣѣѵѵѵѵѣ ѵѵѵѣѣѵѵѵѵѣ