საქართველოს შინაგან საქმეთა სამინისტროს
საპატრულო პოლიციის დეპარტამენტი

MINISTRY OF INTERNAL AFFAIRS OF GEORGIA
PATROL POLICE DEPARTMENT

MIA 0 23 03656677

12/12/2023

მოქ. თ. ბაკურიძეს
ქ. ბათუმი, ზურაბ გორგილაძის ქ. N 54, ბინა 243;
თქვენს 2023 წლის 12 დეკემბრის განცხადებაზე

ასლი: საპატრულო პოლიციის დეპარტამენტის
ქ. თბილისის მთავარი სამმართველოს

შსს საპატრულო პოლიციის დეპარტამენტში განხილულ იქნა თქვენი განცხადება, რომელიც ეხება ქ. თბილისი, სამგორი ს/კ 01.19.39.006.207-ის მიმდებარედ შესასვლელ–გამოსასვლელი გზის მოწყობის, სამშენებლო დამცავი ღობის განთავსების და არსებული საგზაო/სატრანსპორტო ინფრასტრუქტურის ნაკადების მიმართულების საგზაო მოძრაობის ორგანიზაციის წარმოდგენილი სქემების შეთანხმებას.

ვითვალისწინებთ რა, ქ. თბილისის მუნიციპალიტეტის სსიპ ტრანსპორტის და ურბანული განვითარების სააგენტოს თანხმობას (წერილის ნომერი 07/12/2023 16-0123341332), შსს საპატრულო პოლიციის დეპარტამენტი ითანხმებს (საგზაო მოძრაობის უსაფრთხოების კუთხით) წარმოდგენილ დროებითი და მუდმივი მოძრაობის ორგანიზაციის სქემებს და არ არის წინააღმდეგი განახორციელოთ სამუშაოები შემდეგი პირობების დაცვით:

- ქვეითად მოსიარულეთა უსაფრთხოების მიზნით დამცავი ღობის ფარგლებში მოეწყოს ქუჩის სავალი ნაწილის მხრიდან ქვეითად მოსიარულეთა ბილიკი, ღობე გზის სავალი ნაწილის მხრიდან გადაიხუროს და ღამის საათებში განათდეს;
- სამშენებლო ობიექტზე მისასვლელი გზა (სამუშაოების განხორციელების პროცესში) აღიჭურვოს მოძრაობის რეგულირების ტექნიკური საშუალებებით შეთანხმებული სქემების შესაბამისად, ხოლო მიმდებარე ტერიტორიაზე არსებულ მოძრაოის ორგანიზების ტექნიკურ საშუალებებს გაუკეთდეს დროებით დემონტაჟი ან შეიფუთოს;
- საგზაო მოძრაობის რეგულირებისთვის და ფეხით მოსიარულეთა უსაფრთხო გადაადგილების მიზნით სამუშაოების მწარმოებლის მიერ გამოყოფილ იქნეს სპეც. ტანსაცმლით და ალმით აღჭურვილი საჭირო რაოდენობის თანამშრომელი;

0190, თბილისი, ნოე რამიშვილის ქ. №38
№38, Noe Ramishvili St. 0190, Tbilisi, Georgia
ტელ./Tel.: (+995 032) 2 41 42 42
ფაქსი/Fax: (+995 032) 2 41 85 02
E-mail: patrolinfo@mia.gov.ge

- დაცული იქნას გზის სავალი ნაწილის სისაუფთავე, არ დაუშვათ სამშენებლო მასალისა და ტექნიკის გზის სავალ ნაწილზე განთავსება;
- სამუშაოების დასრულებისთანავე ფეხით მოსიარულეთა ბილიკი მოყვანილ იქნას პირვანდელ მდგომარეობაში, დროებითი მოძრაობის რეგულირების ტექნიკურ საშუალებებს გაუკეთდეს დემონტაჟი და გზის მიერთების ადგილები აღიჭურვოს მოძრაობის რეგულირების ტექნიკური საშუალებებით შეთანხმებული საგზაო მოძრაობის ორგანიზაციის სქემების შესაბამისად;
- სამუშაოების დაწყების შესახებ წინასწარ ეცნობოს ქ. თბილისის მუნიციპალიტეტის მერიის სსიპ ქონების მართვის სააგენტოს და შსს საპატრულო პოლიციის დეპარტამენტის სამორიგეო ნაწილს (241–85–04; 241–85–05).

მეორე ადრესატს: გთხოვთ, უზრუნველყოთ კონტროლის დაწესება წერილში მითითებულ პირობების შესრულებაზე და მოძრაობის რეგულირების ტექნიკური საშუალებების განთავსების მდგომარეობაზე. შეუსრულებლობის შემთხვევაში გაატარეთ ზომები საქართველოს ადმინისტრაციულ სამართალდარღვევათა კოდექსის 134 მუხლით გათვალისწინებული მოთხოვნების შესაბამისად.

საპატრულო პოლიციის დეპარტამენტი /
საორგანიზაციო სამმართველო / საგზაო მოძრაობის
ზედამხედველობის განყოფილება
განყოფილების უფროსი
ბარბაქაძე დავით

ქალაქ თბილისის მუნიციპალიტეტის საჯარო სამართლის იურიდიული პირი – ქალაქ თბილისის მუნიციპალიტეტის ტრანსპორტისა და ურბანული განვითარების სააგენტო

წერილის ნომერი: **16-0123341332**
თარიღი: **07/12/2023**

ადრესატი: თორნიკე ბაკურიძე
პირადი ნომერი: 61001061353
მისამართი: საქართველო, ქალაქი ბათუმი, ზურაბ გორგილაძის ქუჩა, N 54, ბინა 243

ბატონო თორნიკე ,

ქალაქ თბილისის მუნიციპალიტეტის სსიპ - ქალაქ თბილისის მუნიციპალიტეტის ტრანსპორტისა და ურბანული განვითარების სააგენტომ განიხილა თქვენი, 2023 წლის 30 ნოემბრის № 01233343232 -16 განცხადება, რომელთან დაკავშირებითაც გაცნობებთ შემდეგს:

დაკმაყოფილდეს 2023 წლის 30 ნოემბრის № 01233343232 -16 განცხადება და შეთანხმდეს ქალაქ თბილისში, რაიონი სამგორში არსებულ მიწის ნაკვეთზე (საკადასტრო კოდი: 01.19.39.006.207) საგზაო მოძრაობის ორგანიზების სქემა თანდართულ ბმულზე არსებული დანართის შესაბამისად.

წარმოდგენილი საგზაო მოძრაობის ორგანიზების სქემა სააგენტოს მიერ შეთანხმდა იმ პირობით, რომ ტროტუარების ნაწილი, რომელიც მდებარეობს საკადასტრო საზღვრებში, დაიტვირთება საჯარო სერვიტუტით, ხოლო სერვიტუტის არეალის განსაზღვრა მოხდება ტროტუარის დასაწყისიდან ტროტუარის დასასრულამდე სამანქანო შესასვლელ-გამოსასვლელი გზის ჩათვლით.

საგზაო მოძრაობის ორგანიზების დროებითი სქემები შეთანხმებული იმ პირობით, რომ სამშენებლო ტექნიკა იმოძრავებს მხოლოდ ღამის საათებში, 00:00 სთ-დან 06:00 სთ-მდე.

შესასვლელ-გამოსასვლელი გზის მოწყობის პერიოდში არსებული სიტუაციის საგზაო მოძრაობის ორგანიზების სქემა შეთანხმებულია იმ პირობით, რომ სამუშაოები იწარმოებს მშენებლობის დასრულებიდან 10 დღის განმავლობაში 00:00 სთ-დან 06:00-მდე. ხოლო დღის განმავლობაში მოხსნილი იქნება სქემით გათვალისწინებული ყველა შეზღუდვა და ავტომობილები შეძლებენ უსაფრთხო და შეუფერხებელ გადაადგილებას.

ასევე გაცნობებთ, რომ საჭიროების შემთხვევაში, სსიპ ტრანსპორტისა და ურბანული განვითარების სააგენტო იტოვებს უფლებამოსილებას, მოითხოვოს სამუშაოების პერიოდში არსებული სიტუაციის საგზაო მოძრაობის ორგანიზების სქემის ალტერნატიული ვარიანტის წარმოდგენა.

სამუშაო ზონის მიმდებარე ტერიტორია სრულად უნდა აღიჭურვოს საგზაო ნიშნებით, შეთანხმებული სქემის შესაბამისად, სამშენებლო სამუშაოების დაწყებამდე.

სამუშაოების მიმდინარეობის პერიოდში, საგზაო მოძრაობის ორგანიზების დროებითი სქემის მიხედვით გათვალისწინებული საგზაო ნიშნები უნდა განთავსდეს მოძრავ დგარზე, რათა არ დაზიანდეს მიმდებარე ტერიტორიაზე არსებული ინფრასტრუქტურა. ამასთან, განსათავსებელი დროებითი საგზაო ნიშნები დამზადებული უნდა იყოს საქართველოში მოქმედი კანონმდებლობით გათვალისწინებული სტანდარტების შესაბამისად.

იმ შემთხვევაში, თუ სამუშაოებისათვის საჭირო დროებითი და არსებული საგზაო ნიშნები ეწინააღმდეგება/ხელს უშლის ერთმანეთს, საჭიროა უკვე არსებული საგზაო ნიშნები შეიფუთოს, ხოლო სამუშაოს დასრულებისთანავე დემონტაჟი უნდა გაუკეთდეს დროებით დამონტაჟებულ საგზაო მოძრაობის ორგანიზების ტექნიკურ საშუალებებს და ქუჩის სავალი ნაწილი (ყველა შეფუთული ნიშნის ჩათვლით) მოყვანილი იქნას პირვანდელ მდგომარეობაში.

დამატებით გაცნობებთ, რომ თუ მშენებლობის პერიოდში, საპროექტო ტერიტორიის მიმდებარედ, ხორციელდება სხვა სამშენებლო სამუშაოები და დროებითი საგზაო ნიშნები, რომლებიც განთავსებულია სხვა, ნებართვის მქონე, შემსრულებელი კომპანიის მიერ და კვეთს/ეწინააღმდეგება თქვენს მიერ დასამონტაჟებელ საგზაო ნიშნებს, დროებითი საგზაო ნიშნები დაიტანოთ საჭიროებისამებრ და აუცილებლობის შემთხვევაში, სამუშაოები განახორციელოთ უკვე განთავსებული დროებითი საგზაო ნიშნების გამოყენებით. ხოლო, სხვა შემსრულებლის მიერ, სამუშაოების დასრულებისა და ნიშნების დემონტაჟის შემთხვევაში, უზრუნველყოთ თქვენი საგზაო ნიშნების სრულად მონტაჟი, მოცემული პირობების შესაბამისად.

საგზაო მოძრაობის ორგანიზების სქემის ცვლილება საჭიროებს შეთანხმებას სააგენტოსთან.

გადაწყვეტილების გასაჩივრება, დაინტერესებული მხარის მიერ, შესაძლებელია ამ გადაწყვეტილების გაცნობიდან ერთი თვის ვადაში ქალაქ თბილისის მუნიციპალიტეტის მერთან (მისამართი: ჟ. შარტავას ქუჩა N7) კანონმდებლობით დადგენილი წესით.

საქართველოს ზოგადი ადმინისტრაციული კოდექსის 63-ე მუხლის შესაბამისად ძალადაკარგულად გამოცხადდეს სსიპ - ტრანსპორტისა და ურბანული განვითარების სააგენტოს 2023 წლის 25 აგვისტოს წერილით N16-01232371345 შეთანხმებული საგზაო მოძრაობის ორგანიზების სქემა.

დანართი: სსიპ - ტრანსპორტისა და ურბანული განვითარების სააგენტოს მიერ შეთანხმებული საგზაო მოძრაობის ორგანიზების სქემები იხილეთ თანდართულ ბმულზე :

https://cloud.tbilisi.gov.ge/index.php/s/dIGkBI3y7b7hD1E

პატივისცემით,

ოთარ ჩიტიძე

სააგენტოს უფროსი (მოვალეობის შემსრულებელი)

გამოყენებულია კვალიფიციური
ელექტრონული ხელმოწერა/
ელექტრონული შტამპი



საგზაო მოძრაობის ორგანიზების დროებითი სქემა

მისამართი:	
ქ.თბილისი დავით ქავრიშვილის ქუჩის მიმდებარედ (ს.კ. 01.19.39.006.207) საგზაო მოძრაობის ორგანიზების დროებითი სქემა. (ღობის მონტაჟი-დემონტაჟი)	
თარიღი: 2023 წელი	მასშტაბი: პირობითი
დამკვეთი:	თენგიზ ესიავა

შ.პ.ს "STS"
(Smart Transportation Solutions)
ტელ: 577 15-55-75

შეასრულა: ნიკა სიდამონიძე
ტელ: 598-77-88-48

შეამოწმა: ვახტანგ თავდიშვილი
ტელ: 551-14-14-84

საგზაო მოძრაობის ორგანიზაციის ტექნიკური საშუალებები





პირობითი აღნიშვნები

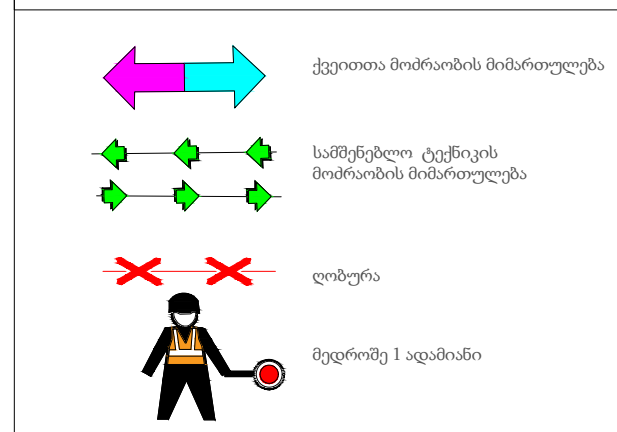

SMART TRANSPORTATION SOLUTIONS

სამშენებლო ტექნიკა გადაადგილდება 00:00 სათიდან 06:00 საათამდე

არსებული ბრუნტოვანი გზა

01.19.39.006.207

არსებული ხე-მცენარეები ხელს არ უშლის ღობის მოწყობას

დროებითი სამშენებლო ღობე

საგზაო მოძრაობის ორგანიზების დროებითი სქემა

მისამართი:

ქ.თბილისი დავით ჭავჭავაძის ქუჩის მიმდებარედ
(ს.კ. 01.19.39.006.207)
საგზაო მოძრაობის ორგანიზების დროებითი სქემა.
(მშენებლობის პერიოდი)

თარიღი: 2023 წელი	მასშტაბი: პირობითი
დამკვეთი:	თენგიზ ესიავა

შ.პ.ს "STS"
(Smart Transportation Solutions)
ტელ: 577 15-55-75

შეასრულა: ნიკა სიდამონიძე
ტელ: 598-77-88-48
შეამოწმა: ვახტანგ თავდიშვილი
ტელ: 551-14-14-84

საგზაო მოძრაობის ორგანიზაციის ტექნიკური საშუალებები

ცომცომა-2ც



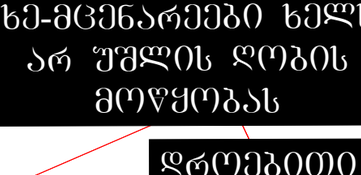

პირობითი აღნიშვნები

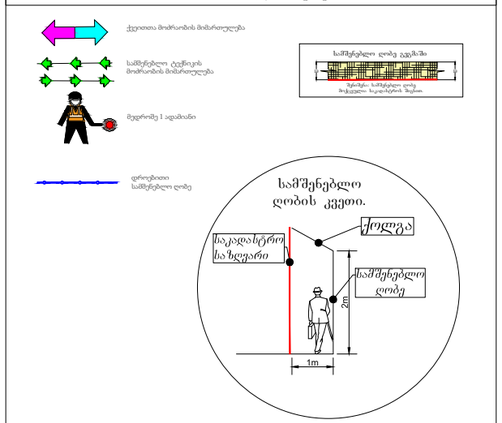

SMART TRANSPORTATION SOLUTIONS

გზის დაერთების სამუშაოები იწარმოებს მშენებლობის დასრულებიდან 10 დღის მანძილზე 00:00 საათიდან 06:00 საათამდე ხოლო დანარჩენი დროის მანძილზე მოხნილი იქნება ქველა შეზღუდვა

არსებული გრუნტოვანი გზა

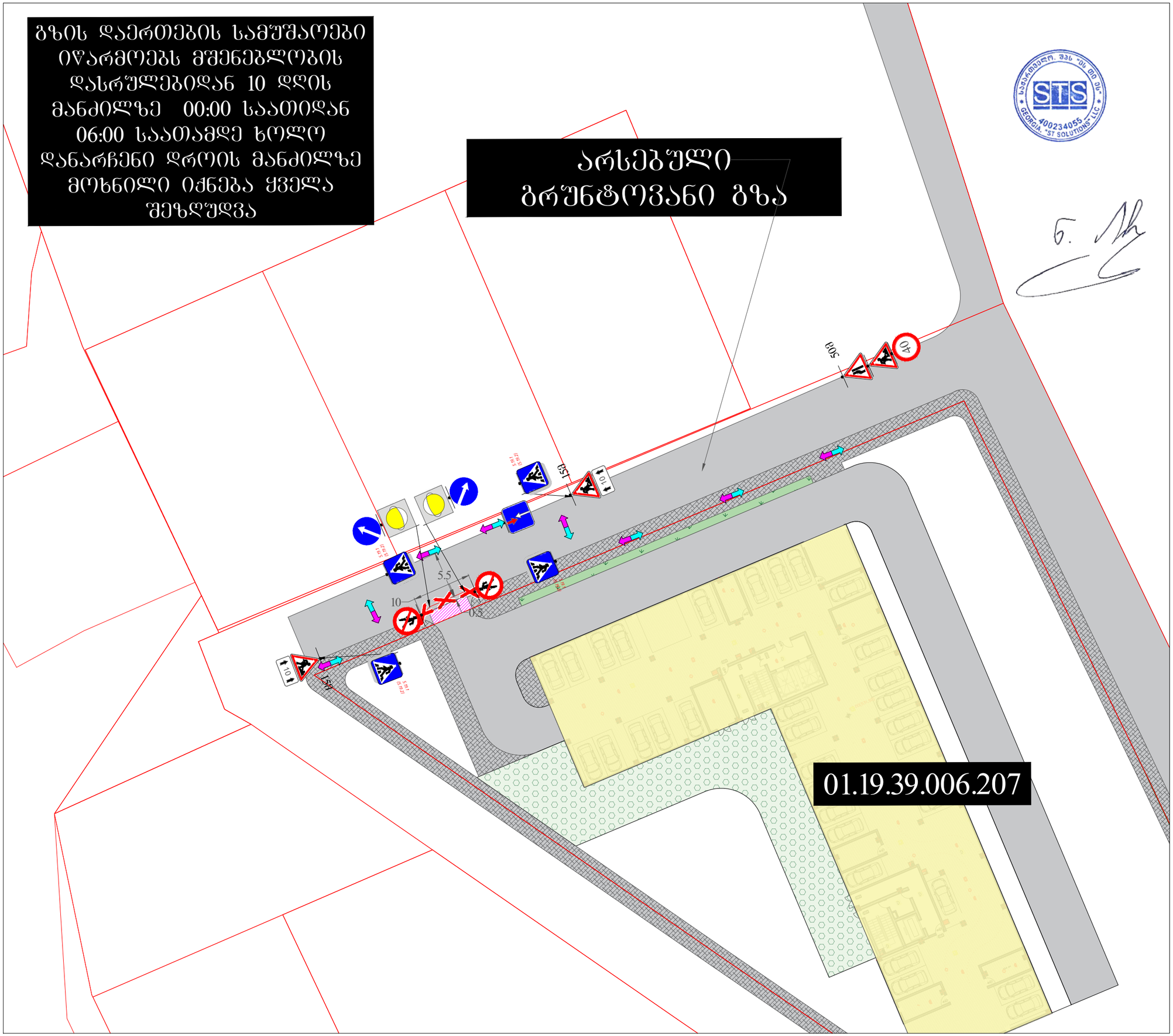

საქართველო. შპს "STS" 400234055 GEORGIA. "ST SOLUTIONS" LLC

ნ.

საგზაო მოძრაობის ორგანიზების დროებითი სქემა

მისამართი:

ქ.თბილისი დავით ჭავჭავაძის ქუჩის მიმდებარედ (ს.კ. 01.19.39.006.207) საგზაო მოძრაობის ორგანიზების დროებითი სქემა. (შესახვლელ-გამოსახვლელის მოწყობა)

თარიღი: 2023 წელი	მასშტაბი: პირობითი
დამკვეთი:	თენგიზ ესიავა

შპს "STS" (Smart Transportation Solutions)
ტელ: 577 15-55-75

შეასრულა: ნიკა სიდამონიძე ტელ: 598-77-88-48
შეამოწმა: ვახტანგ თავდიშვილი ტელ: 551-14-14-84

საგზაო მოძრაობის ორგანიზაციის ტექნიკური საშუალებები

- 1.21.3- 1ც
- ცომცომა -2ც
- 1.26 -3ც
- 2.6-1ც
- 3.10 - 2ც
- 3.24 - 2ც
- 4.2.1 -1ც
- 4.2.2 -1ც
- 5.19.1 - 4ც
- 5.19.2 - 4ც
- 8.2.1 - 2ც

პირობითი აღნიშვნები

- მანსახვლელოსმანსახვლელი ტროტუარი საპროექტო საგზაოს საღებავის ზოლით გაყოფილი.
- ტრანსპორტის მოძრაობის მიმართულება
- ღობური

შენიშვნა:
დროებითი სქემა შედგენილია "ოდგ 218.6.014-2014" და საქართველოს კანონის საგზაო მოძრაობის შესახებ მოთხოვნების შესაბამისად

1. გამავრცხილებელი ზოლის სიგრძე შეადგენს 100 მეტრს.
2. გაფრთხილების ზოლის სიგრძე შეადგენს 15 მეტრს.
3. საცალო ნაწილის დახშირული ზოლის სიგანის 0.5 მ და ნაკადის სინქარის 20 კმ/სთ შესაბამისს განლაგების ზოლის სიგრძე შესაბამისი საანგარიშო უცოდინრობის მიხედვით შეადგენს 5 მ-ს.
4. შუნქციური ზოლის სიგრძე შეადგენს 30 მ-ს.
5. ნახაზზე ნაჩვენებია დროებითი საგზაო ნიშნები.
6. სქემაზე დატანილია დროებითი საგზაო მოწყობილობები.
7. ჭეშმარიტია ნაკადი მოძრაობს სამუშაოების წარმოების ზონის მოპირდაპირე მხარეს.

SMART TRANSPORTATION SOLUTIONS

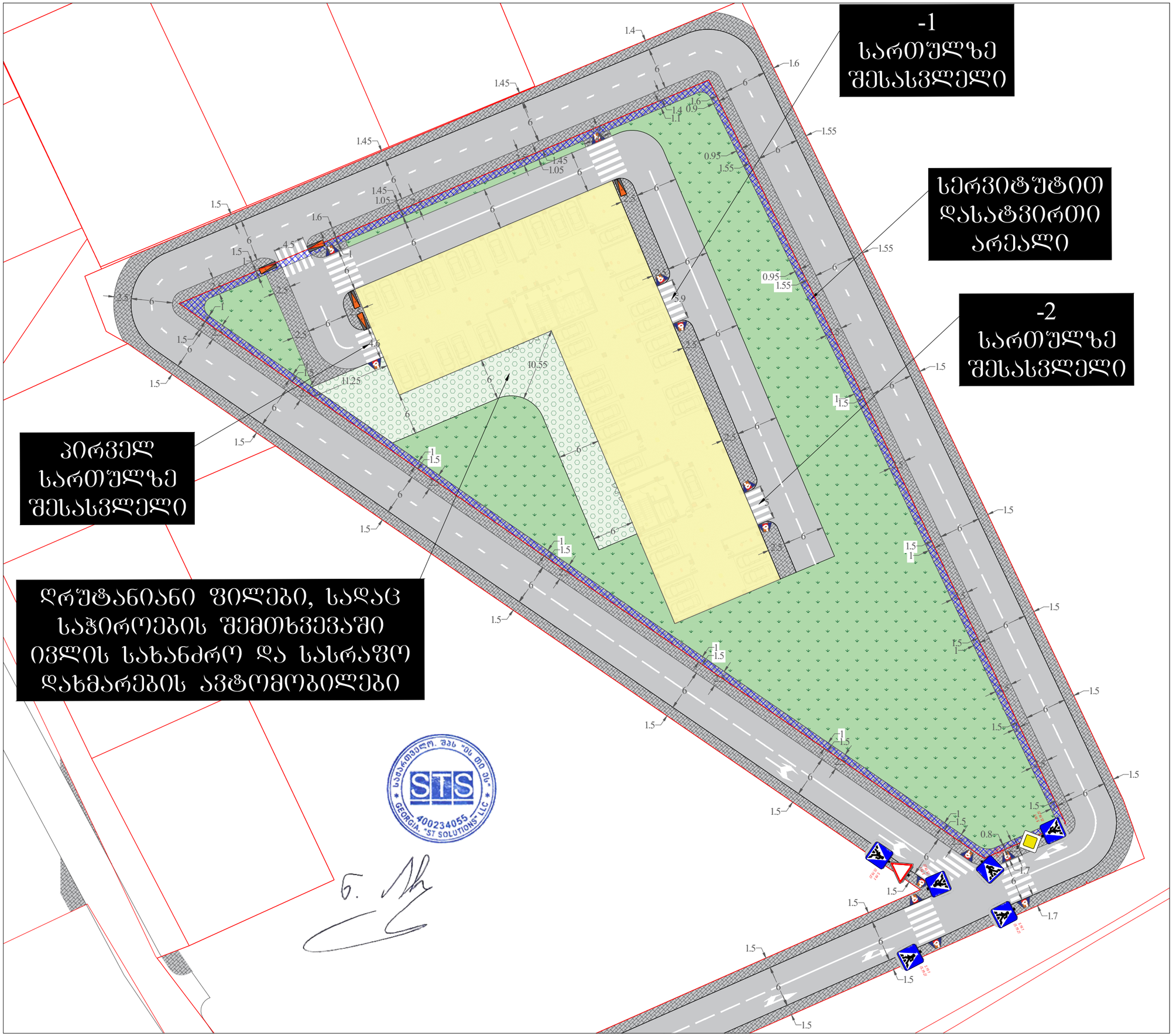

საგზაო მოძრაობის ორგანიზების სქემა

მისამართი:

ქ. თბილისი დავით აღმაშენებლის ჭიჭნის მიმდებარედ
(ს.კ. 01.19.39.006.207)
საგზაო მოძრაობის ორგანიზების სქემა.

თარიღი: 2023 წელი	მასშტაბი: პირობითი
დამკვეთი:	თენგიზ ესიავა

შ.პ.ს "STS"
(Smart Transportation Solutions)
ტელ: 577 15-55-75

შეასრულა: ნიკა სიდამონიძე
ტელ: 598-77-88-48

შეამოწმა: ვახტანგ თავდიშვილი
ტელ: 551-14-14-84

საგზაო მოძრაობის ორგანიზაციის ტექნიკური საშუალებები

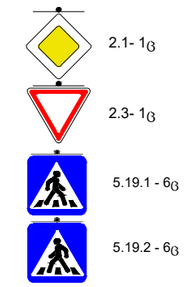

პირობითი აღნიშვნები

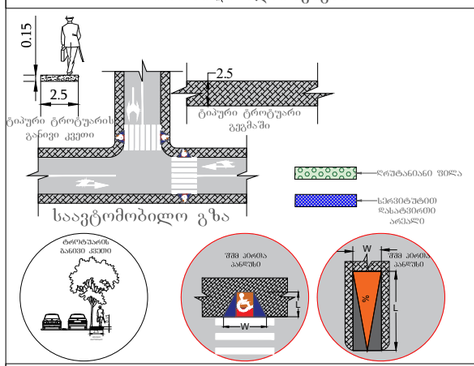

შენიშვნა:
პანდუსის პარამეტრები განისაზღვრება 41-ე დადგენილების ძვითავი 406 -ის მიხედვით.

SMART TRANSPORTATION SOLUTIONS