სიმაღლის განსაზღვრის სქემა (გენგეგმა)

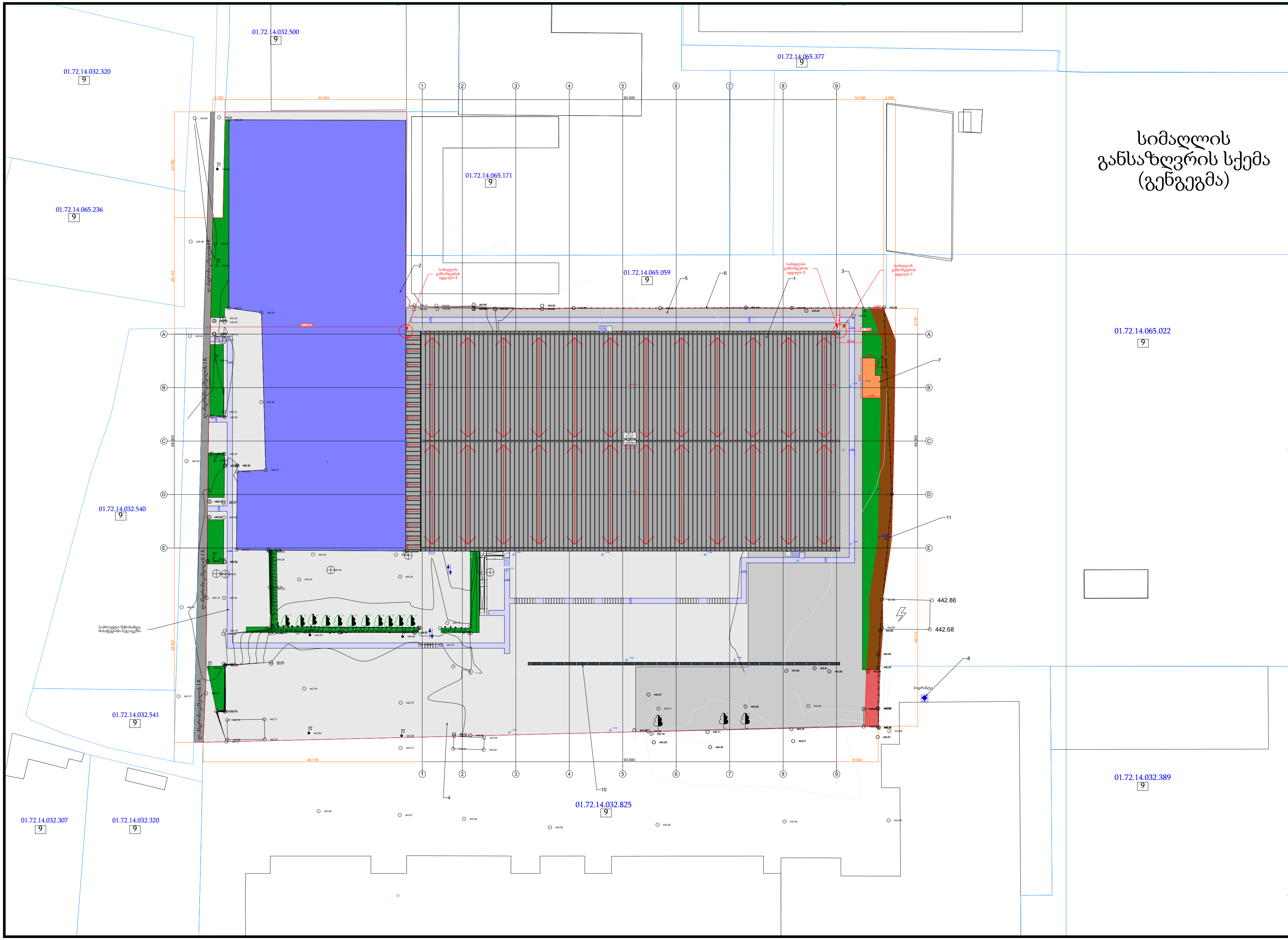

სიტუაციური გეგმა :

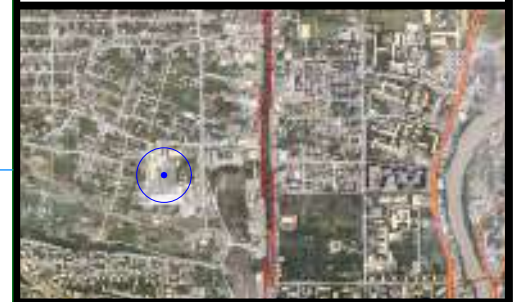

±0.000= 444.565

ექსპლიკაცია :

1 - საპროექტო ობიექტი (საწყობი)
2 - არსებული შენობა (საწყობი)
3 - ტერიტორიის გამწვანება
4 - ბეტონის ზედაპირი
5 - ტერიტორიის მოსწორება
6 - ნაკვეთის საზღვარი
7 - დამხმარე შენობა (რეზერვუარი/სატუმბო/საგენერატორო)
8 - ჰიდრანტი
9 - სამეზობლო ნაკვეთი
10 - სანიავე არხი
11 - განაშენიანების რეგულირების ხაზი უკანა ეზოსთვის

ქ.თბილისი, დავით აღმაშენებლის ხეივანი N6

დამკვეთი: შპს. "სმართ ვეარჰაუს"

	გვარი	ხელმოწერა
დირექტორი	ზ.ახალაძე	
არქიტექტორი	თ.ლაბუჩიძე	

მასშტაბი A2-ზე 1:500	სტატუსი	გამოცემა

ნახაზის დასახელება : გენგეგმა

სტადია :

ნომერი :

H=L/Y=11.739/0.25= 46.956

H= შენობის მაქსიმალური დასაშვები სიმაღლე

L= შენობის წარმოსახვითი სიბრტყიდან საზოგადოებრივი სივრცის შუა ნაწილამდე მანძილი

Y= 0.25

სიმაღლის განსაზღვრის სქემა
ადგილი 1
(ფასადი 9-1)

სიტუაციური გეგმა :

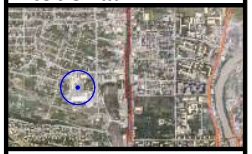

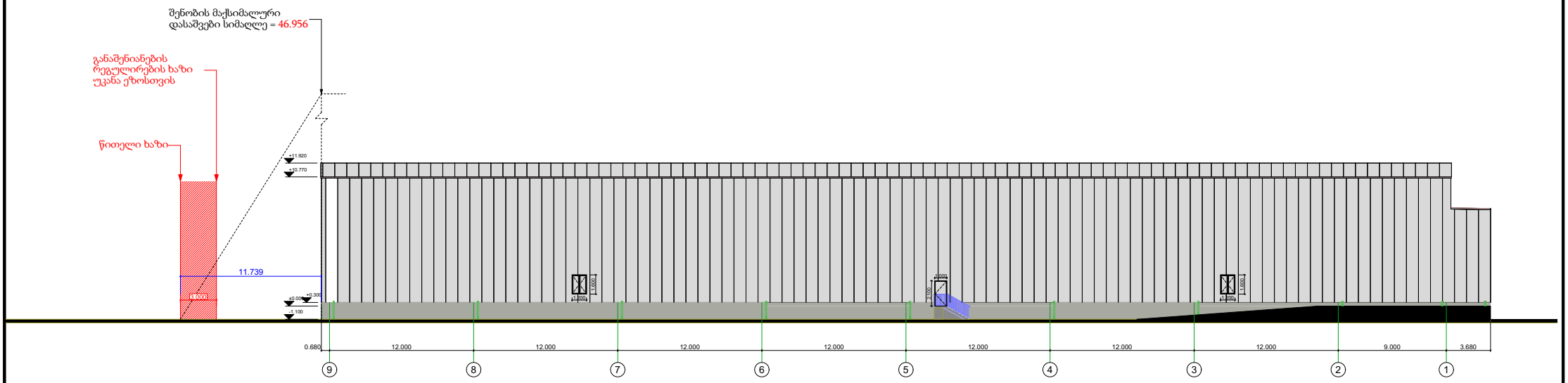

ქ.თბილისი, დავით აღმაშენებლის ხეივანი N6

დამკვეთი: შპს. "სმართ ვეარჰაუს"

	გვარი	ხელმოწერა
დირექტორი	ბ.ახალაძე	
არქიტექტორი	თ.ლაბუჩიძე	

მასშტაბი A2-ზე 1:200	სტატუსი	გამოცემა

ნახაზის დასახელება : შენობა-ნაგებობის მაქსიმალური სიმაღლის განსაზღვრის სქემა.

სტადია :	ნომერი :

H=L/Y=44.640/0.25= 178.56

H= შენობის მაქსიმალური დასაშვები სიმაღლე

L= შენობის წარმოსახვითი სიბრტყიდან საზოგადოებრივი სივრცის შუა ნაწილამდე მანძილი

Y= 0.25

სიმაღლის განსაზღვრის სქემა
ადგილი 2
(ფასადი 9-1)

სიტუაციური გეგმა :

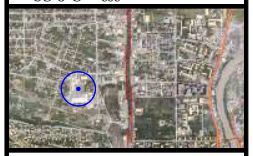

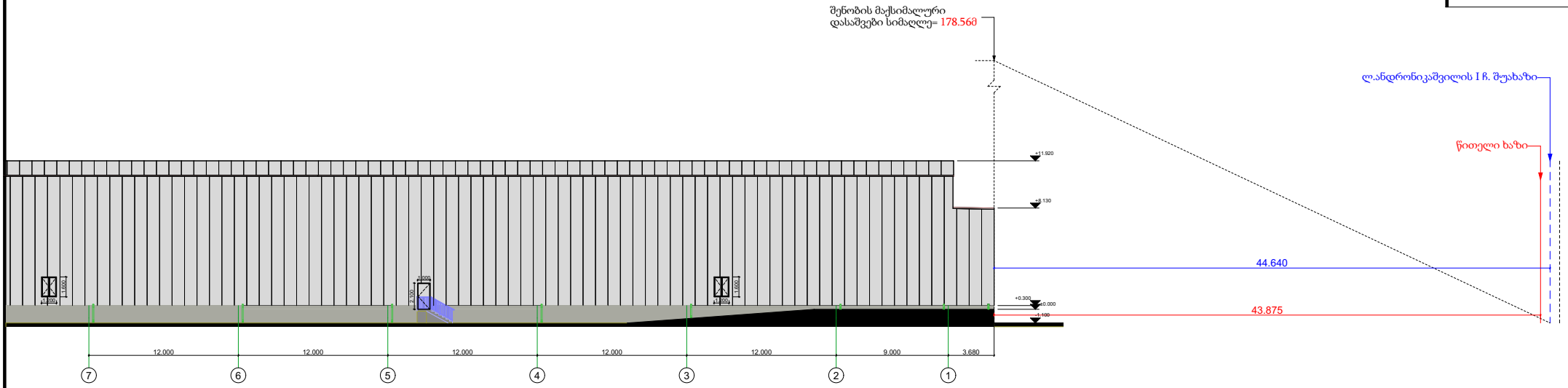

ქ.თბილისი, დავით აღმაშენებლის ხეივანი N6

დამკვეთი: შპს. "სმართ ვარჰაუს"

	გვარი	ხელმოწერა
დირექტორი	ბ.ახალაძე	
არქიტექტორი	თ.ლაბუჩიძე	

მასშტაბი A2-ზე 1:200	სტატუსი	გამოცემა

ნახაზის დასახელება : შენობა-ნაგებობის მაქსიმალური სიმაღლის განსაზღვრის სქემა.

სტადია :	ნომერი :

H=L/Y=5.071/0.25= 20.284

H= შენობის მაქსიმალური დასაშვები სიმაღლე

L= შენობის წარმოსახვითი სიბრტყიდან საზოგადოებრივი სივრცის შუა ნაწილამდე მანძილი

Y= 0.25

სიმაღლის განსაზღვრის სქემა
ადგილი 3
(ფასადი E-A)

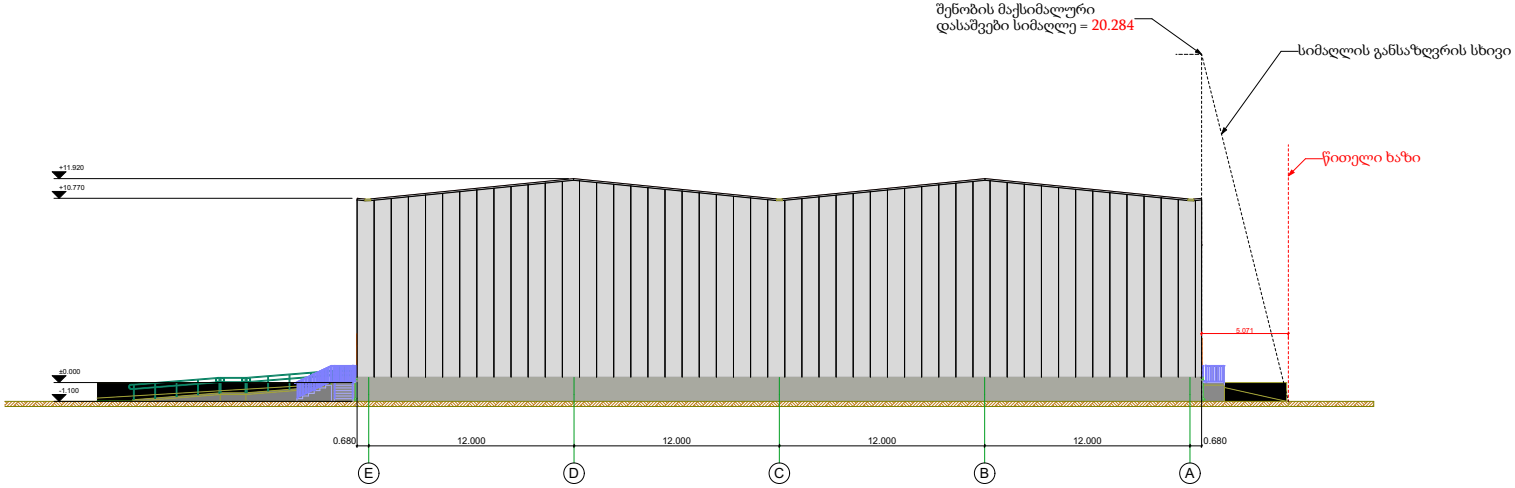

სიტუაციური გეგმა :

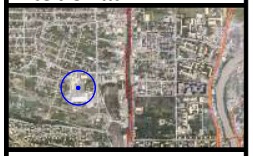

ქ.თბილისი, დავით აღმაშენებლის ხეივანი N6

დამკვეთი: შპს. "სმართ ვეარჰაუს"

	გვარი	ხელმოწერა
დირექტორი	ბ.ახალაძე	
არქიტექტორი	თ.ლაბუჩიძე	

მასშტაბი A2-ზე 1:200	სტატუსი	გამოცემა

ნახაზის დასახელება : შენობა-ნაგებობის მაქსიმალური სიმაღლის განსაზღვრის სქემა.

სტადია :	ნომერი :