ტოპოგრაფიული გეგმა

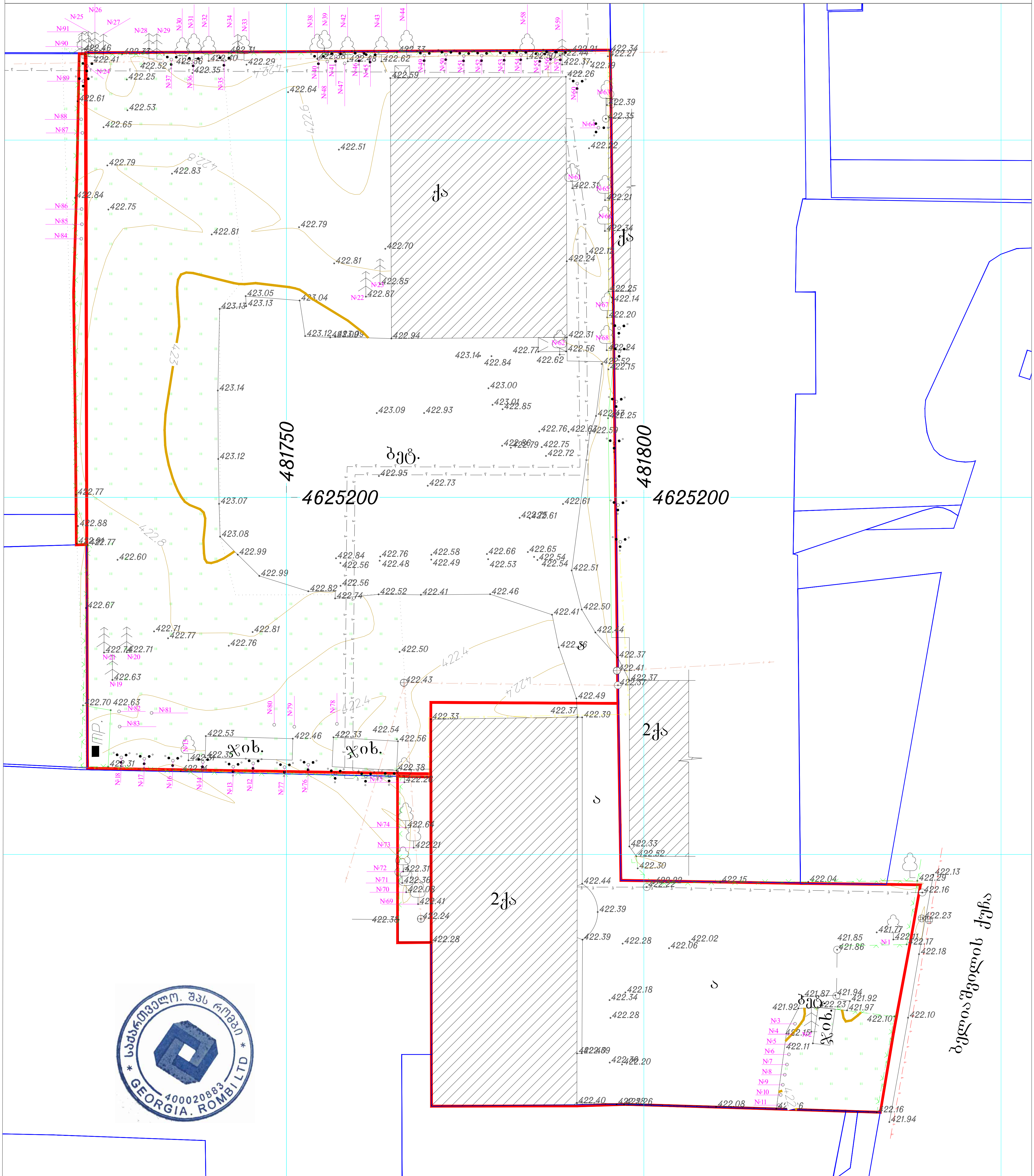

შენიშვნა: იზოჰიფსები მოცემულია ყოველ 0.2მ-ში

შპს "ფერი"-ს საკუთრებაში არსებული მიწის ნაკვეთები №01.13.02.004.154-2729კვ.მ; №01.13.02.004.020-7194 კვ.მ; №01.13.02.004.169-109 კვ.მ და №01.13.02.004.121-98კვ.მ

მოსაზღვრე რეგისტრირებული მიწის ნაკვეთები

ფართი: 10130 კვ.მ	მის: ქ. თბილისი ბელიაშვილის ქ. №100, №100ა, №100ა-ს მიმდებარედ №102.	შ.პ.ს. "რომბი" მის: ქ. თბილისი გ. ნადარეიშვილის ქ. №9; ტ:592-04-20-52; 595-16-16-22

პირობითი ნიშნები

საცხ. სახლი	სატრანსფორმატორო ჯიხური	ღობე	საერთაშორისო სისტემის კოორდინ.	ხის ღობე
არასაცხ. სახლი	რეზერვუარი	ქვის კედელი	ადგილობ. სისტემის სამუშაო კოორდინ.	წყალგაყვანილობა
ფარდული	რკინიგზა	კედელი		კანალიზაცია
შემინებ. შენობა	ელ. გადამცემი ხაზი	ბორდიური		სანიაღვრე
სამეთვალყურეო ჭაბი	ხეები	ფლატე		ელ. ქსელები
		ბენზოგასამართი		გაზი
				კავშირგაბმულობა

შემსრულებელი		ი. ქურდაძე
დამკვეთი		შპს "ფერი"
მ. 1:500		თარიღი:12.11.2020წ

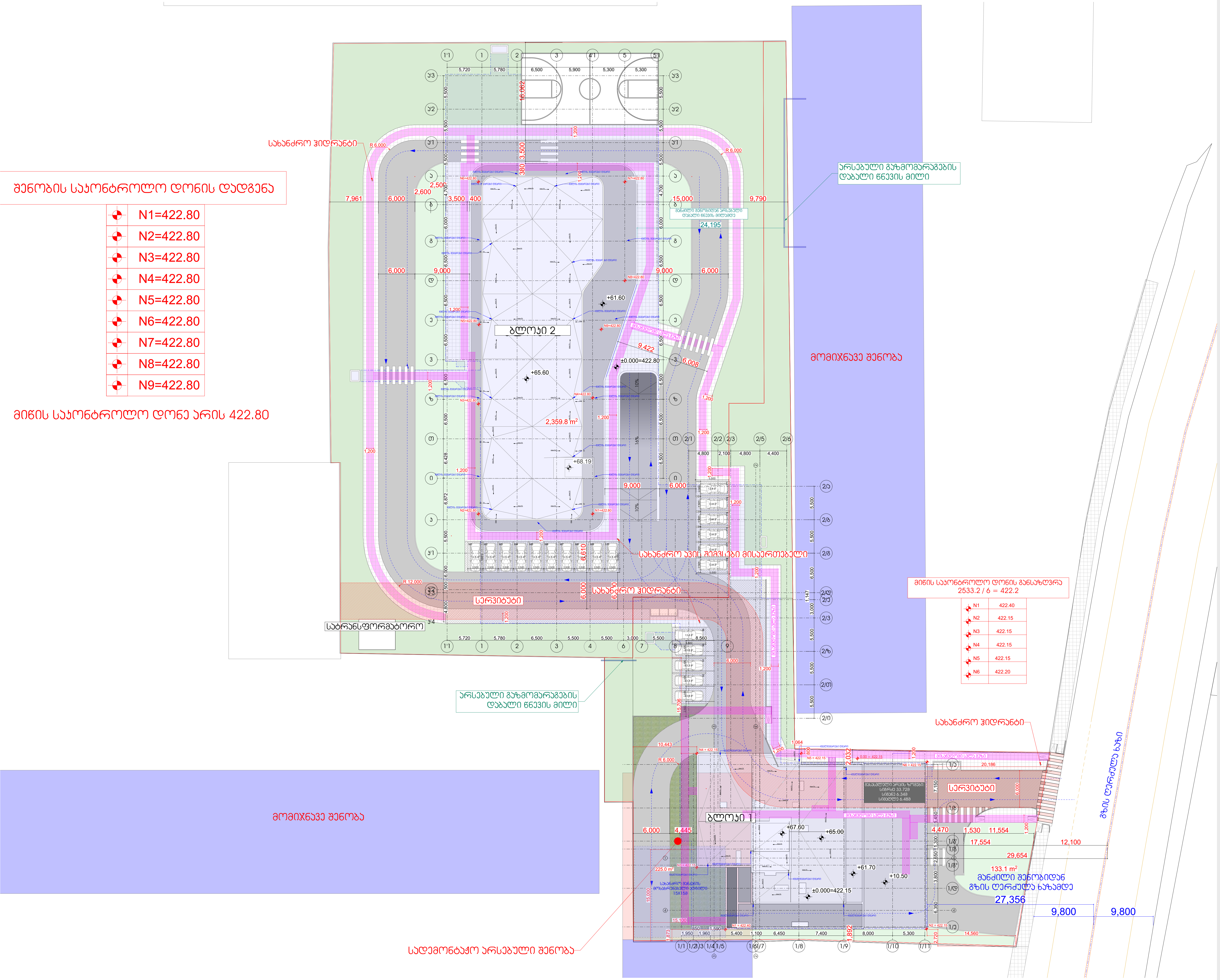

არქიტექტურული ნაწილი

პირობითი აღნიშვნები

შენიშვნები

1. ნახაზზე ზომები მოცემულია მილიმეტრებში
2. მშენებლობის დროს ყველა ცვლილება შეთანხმდეს არქიტექტორთან

დამკვეთი

შპს "პერი" ს/კ 205080712

პროექტის სახელწოდება

მრავალფუნქციური შენობა

მისამართი

ქ.თბილისი, ბელიაშვილის ქუჩა №100, 100ა, №100ა_ს მიმდებარედ №102

ნაკვეთის საკადასტრო კოდი

01.13.02.004.186
01.13.02.004.185

დირექტორი

გიორგი ქევანიშვილი

არქიტექტორი

გიორგი ქევანიშვილი
გიორგი ზანგალაძე

შპს "არქიდეა" 401986801
საქართველო,
0179,თბილისი
ჯაბუა ამირეჯიბის
გზატკეცილი №6
ტელ; +995 99 70 80 13

ფურცლის სახელწოდება

გენ.გეგმა

ფურცელი A.03

მასშტაბი 1:500

ფორმატი / A2 2022 წ.

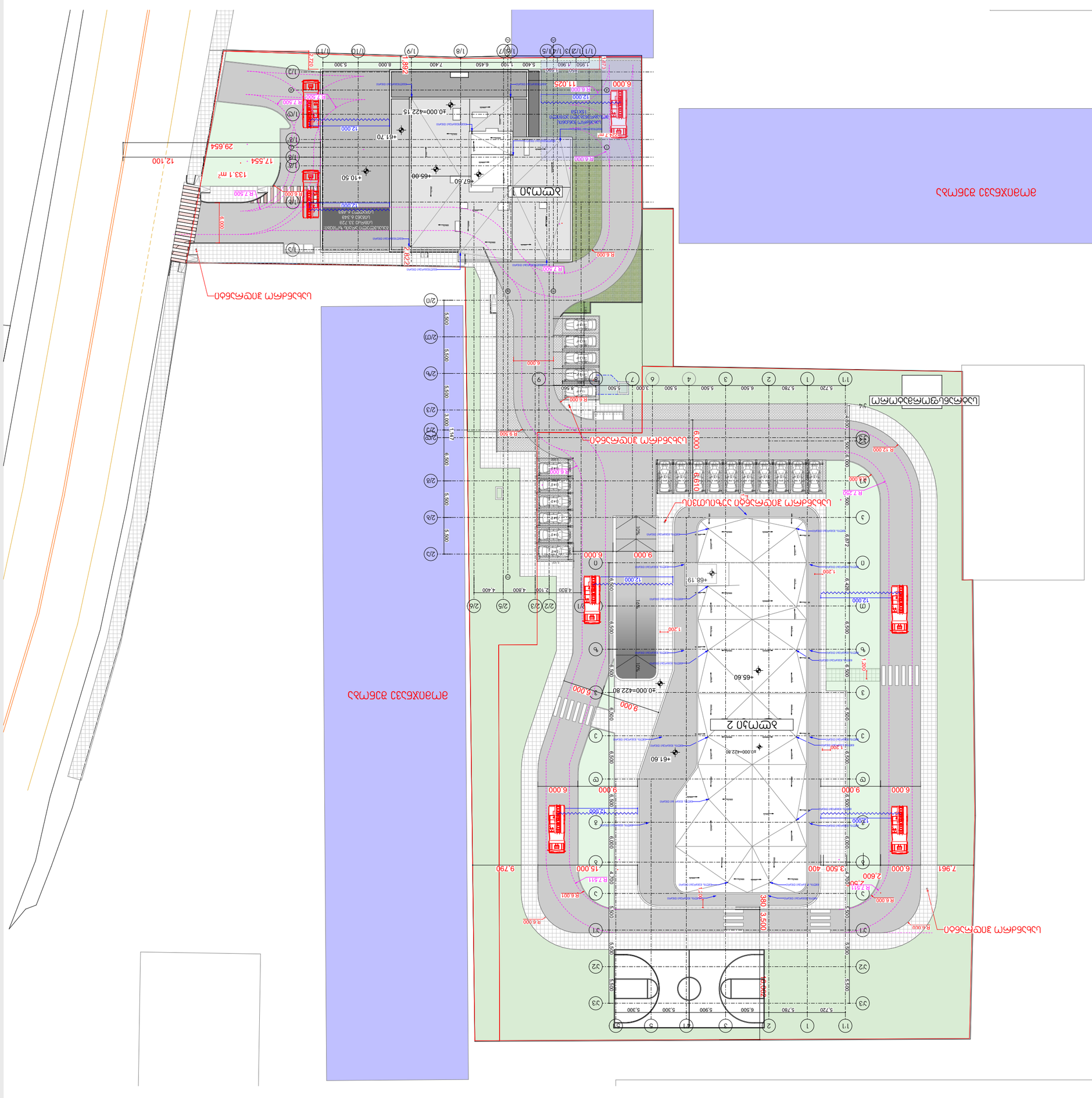
Здание 1
Здание 2
Здание спортивных площадок
Подземная автостоянка
Подземная автостоянка
Подземная автостоянка