საპროექტო ტერიტორიის ტოპო გეგმა
მ. 1:500

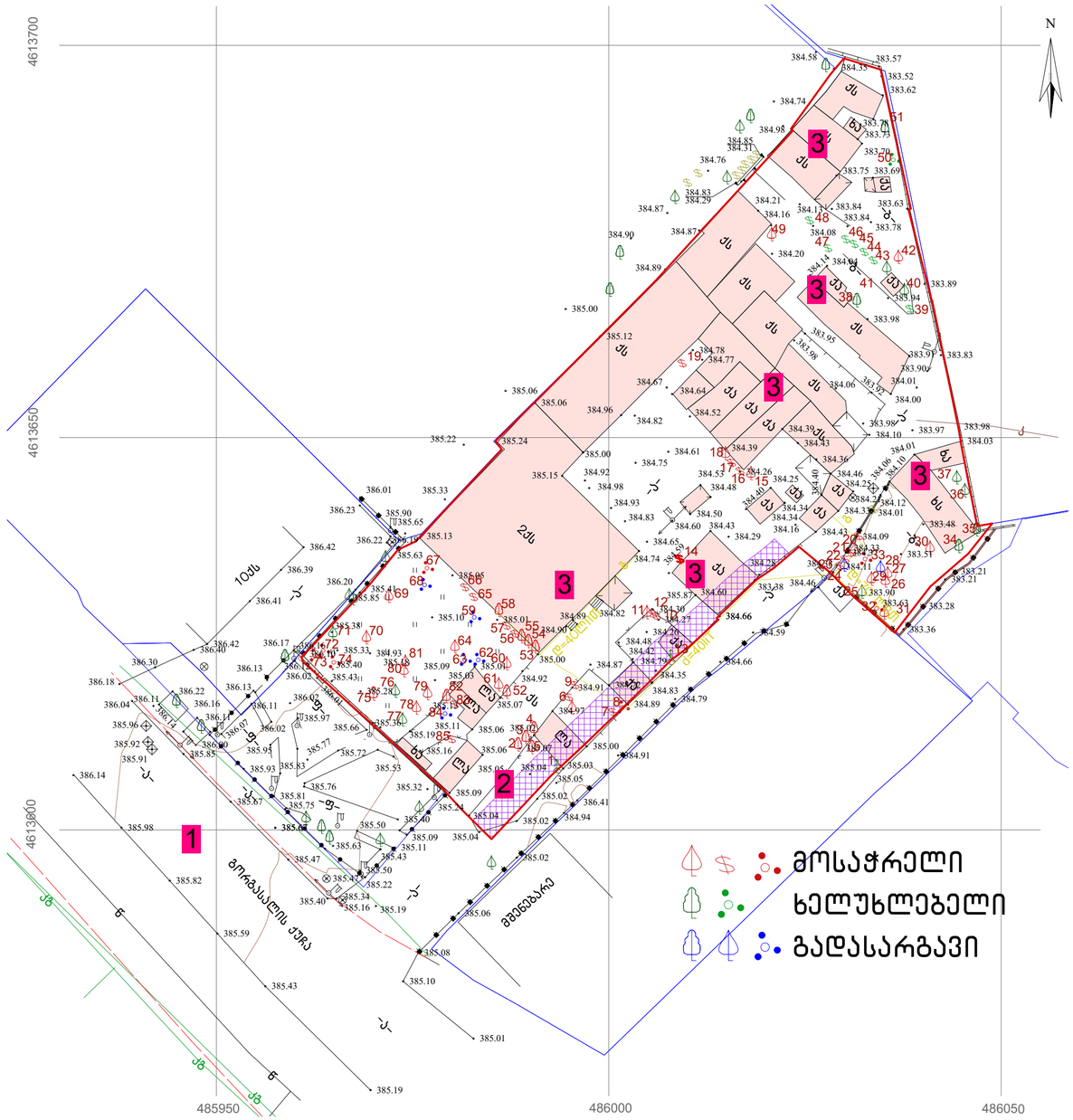

სადემონტაჟო შენობა-ნაგებობები

შენიშვნა: ხეების დეტალური სპეციფიკაცია იხ.პროექტის დენდროლოგიურ ნაწილში

ნახაზის დასახელება:

საპროექტო ტერიტორიის ტოპო გეგმა

ექსპლიკაცია:

1. მთ.გზა
2. საპროექტო ტერიტორია
3. სადემონტაჟო შენობა-ნაგებობები

პირობითი ნიშნები:

- ნაკვეთის საზღვარი
- გაანაშენიანების რეგულირების ხაზი(უკანა ეზოსთვის)
- ჭრილის ხაზი
- არქიტექტურული ნიშნული
- კონსტრუქციული ნიშნული

შენიშვნები

1. ნახაზში შეტანილი ყველა ცვლილება უნდა შეთანხმდეს პროექტის ავტორთან.
2. შენობის საპროექტო ნული (+0.00) ტოლია +0.00=385.20 აბსოლიტური ნიშნულის.
3. პროექტში ყველა ზომა მოცემულია მილიმეტრებში.
4. პროექტი გაკეთებულია დამკვეთის მიერ მოტანილი ტოპოგეგმის დაფუძველზე.

მისამართი

ქალაქი თბილისი, ქუჩა ბორგასალი, №32, №32ბ, №34 და №34 მიმდებარედ
(ს/კ: 01.18.09.004.003)

პროექტის სახელწოდება

მრავალბინიანი საცხოვრებელი სახლის არქიტექტურული პროექტი

სტადია	პროექტი	არ
თანამდებობა	გვარი	ხელმოწერა
დირექტორი	გ. ბენდელიანი	
არქიტექტორი	ი. გოგოხია	
არქიტექტორი	დ. კომახიძე	
საპროექტოს ლოგო		მისამართი

BIJI ARCHITECTURE

ქ. თბილისი შავიშვილის №1ა

TEL:
595 55-35-74
599 75-28-88

დაკვეთა №		მასშტაბი
სტადია	პროექტი	1:100
ფორმატი	ფურცლები A-010	A.01.4
A-3		23/05/2023 წ.

საპროექტო გენ.გეგმა
მ. 1:500

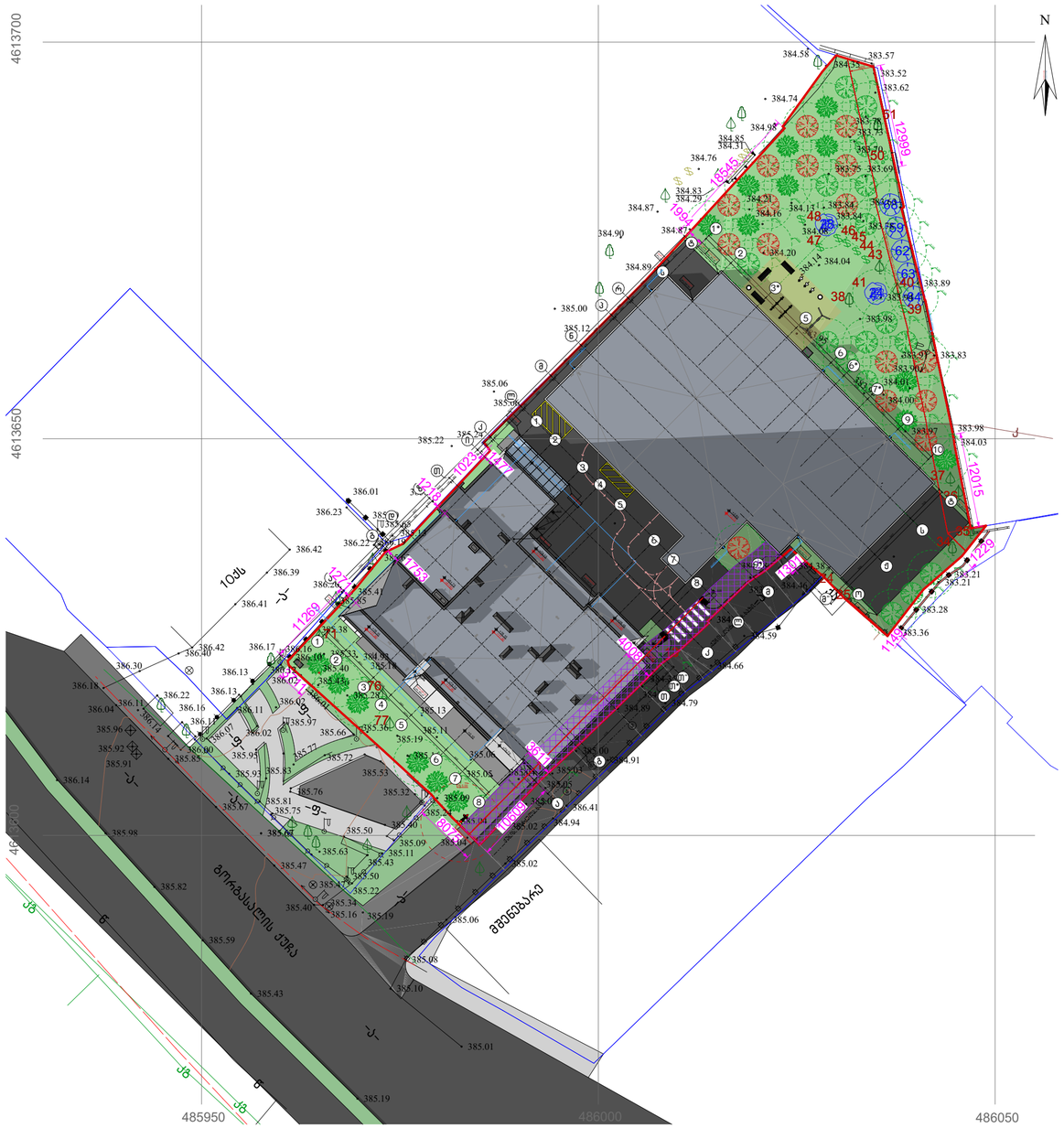
N
4613700
4613650
485950
486000
486050
ბორჯომალის ქუჩა
მშენებარე
104ბ
104ა
ქვ
ქვ
ქვ

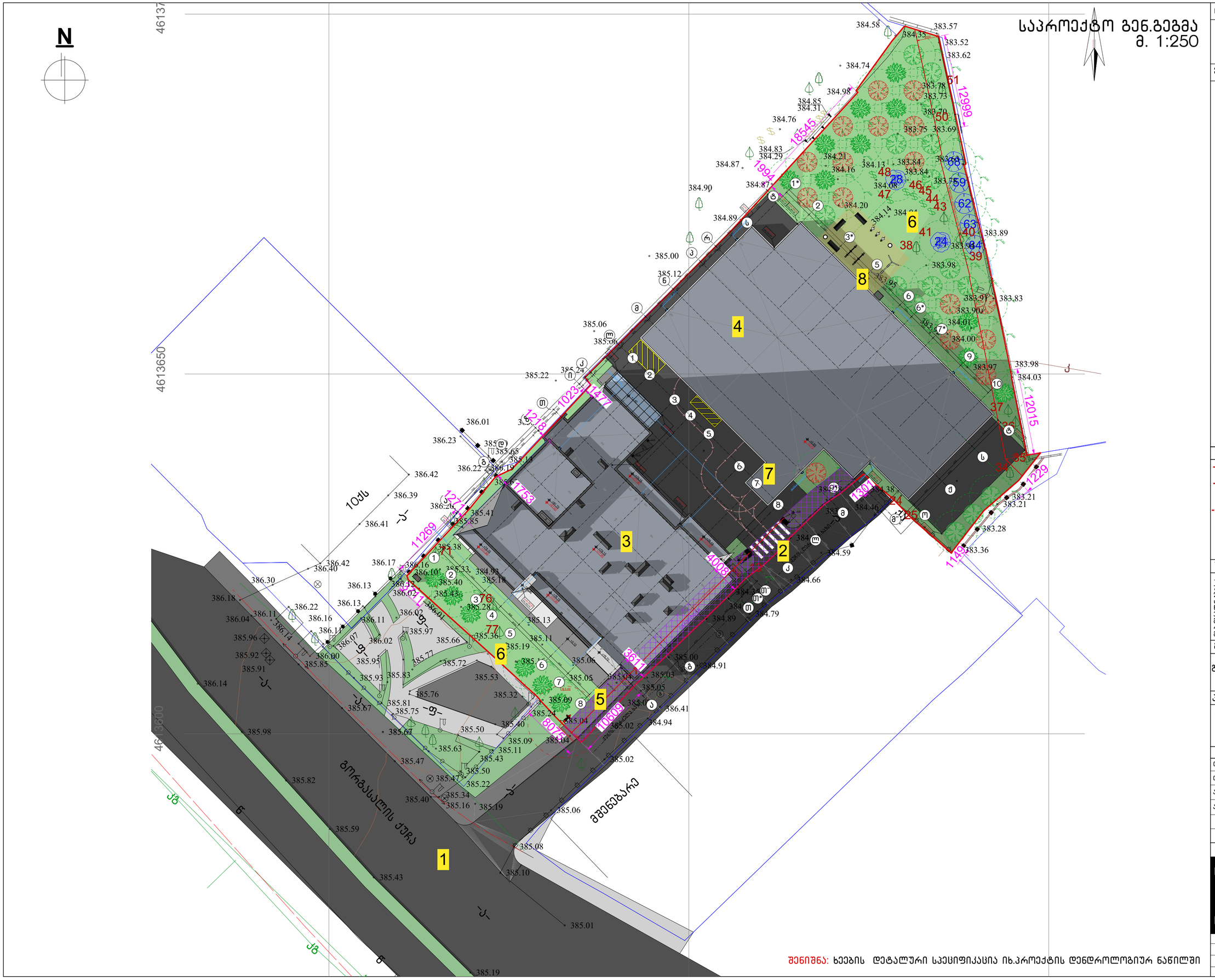

ნახაზის დასახელება:

საპროექტო ტერიტორიის გენ.გეგმა

ექსპლიკაცია:

1. მთ.გზა
2. საპროექტო ტერიტორიაზე სამანქანე შემოსასვლელი
3. საპროექტო შენობა
4. გადახურული ავტოსადგომი
5. საპროექტო ტროტუარი
6. გამწვანება
7. სამანქანე პანდუსი

პირობითი ნიშნები:

- ნაკვეთის საზღვარი
- განაშენიანების რეგულირების ხაზი(უკანა ეზოსთვის)
- ჭრილის ხაზი
- არქიტექტურული ნიშნული
- კონსტრუქციული ნიშნული

შენიშვნები

1. ნახაზში შეტანილი ყველა ცვლილება უნდა შეთანხმდეს პროექტის ავტორთან.
2. შენობის საპროექტო ნული (+0.00) ტოლია +0.00=385.20 აბსოლიტური ნიშნულის
3. პროექტში ყველა ზომა მოცემულია მილიმეტრებში.
4. პროექტი გაკეთებულია დამკვეთის მიერ მოტანილი ტოპოგეგმის დაფუძველზე.

მისამართი

ქალაქი თბილისი, ქუჩა გორგასალი, №32, №32ბ, №34 და №34 მიმდებარედ
(ს/კ: 01.18.09.004.003)

პროექტის სახელწოდება

მრავალბინიანი საცხოვრებელი სახლის არქიტექტურული პროექტი

სტადია	პროექტი	არ
თანამდებობა	გვარი	ხელმოწერა
დირექტორი	გ. ბენდელიანი	
არქიტექტორი	ი. გოგოხია	
არქიტექტორი	დ. კომახიძე	

საპროექტოს ლოგო	მისამართი
BIJI ARCHITECTURE	ქ. თბილისი შავიშვილის №1ა
BIJI ARCHITECTURE	TEL: 595 55-35-74 599 75-28-88

დაკვეთა №		მასშტაბი
სტადია	პროექტი	1:100
ფორმატი	ფურცლები A-012	A.01.6
A-3		23/05/2023 წ.

შენიშნა: ხეების დეტალური სპეციფიკაცია ის.პროექტის დენდროლოგიურ ნაწილში

საპროექტო გენ.გეგმა
მ. 1:250

N

ნახაზის დასახელება:

საპროექტო
ტერიტორიის გენ.გეგმა

ექსპლიკაცია:

1. მმ.გზა
2. საპროექტო ტერიტორიაზე სამანქანე მშმოსასვლელი
3. საპროექტო შენობა
4. გამწვანებული ასფალტსაფარი
5. საპროექტო ტროტუარი
6. გამწვანება
7. სამანქანე პანდუსი

პირობითი ნიშნები:

- ნაკვეთის საზღვარი
- განაშენიანების რეგულირების ხაზი(უკანა ეზოსთვის)
- ჭრილის ხაზი
- არქიტექტურული ნიშნული
- კონსტრუქციული ნიშნული

შენიშვნები

1. ნახაზში შეტანილი ყველა ცვლილება უნდა შეთანხმდეს პროექტის ავტორთან.
2. შენობის საპროექტო ნული (±0.00) ტოლია +0.00=385.20 აბსოლიტური ნიშნულის.
3. პროექტში ყველა ზომა მოცემულია მილიმეტრებში.
4. პროექტი გაკეთებულია დამკვეთის მიერ მოტანილი ტოპოგეგმის დაფუძნველზე.

მისამართი

ქალაქი თბილისი, კუჩა გორგასალი, №32, №32ბ, №34 და №34 მიმდებარედ
(ს/კ: 01.18.09.004.003)

პროექტის სახელწოდება

მრავალბინიანი საცხოვრებელი სახლის არქიტექტურული პროექტი

სტადია	პროექტი	არ
თანამდებობა	გვარი	ხელმოწერა
დირექტორი	ბ. ბენდელიანი	
არქიტექტორი	ი. გოგოხია	
არქიტექტორი	დ. ქომახიძე	
საპროექტოს ლოგო		მისამართი

BIJI ARCHITECTURE

ქ. თბილისი შავიშვილის №1ა

TEL:
595 55-35-74
599 75-28-88

დაკვეთა №		მასშტაბი
სტადია	პროექტი	1:100
ფორმატი	ფურცლები A-012	A.02.9
A-3		23/05/2023 წ.

შენიშვნა: ხეების დეტალური სპეციფიკაცია იხ.პროექტის დენდროლოგიურ ნაწილში

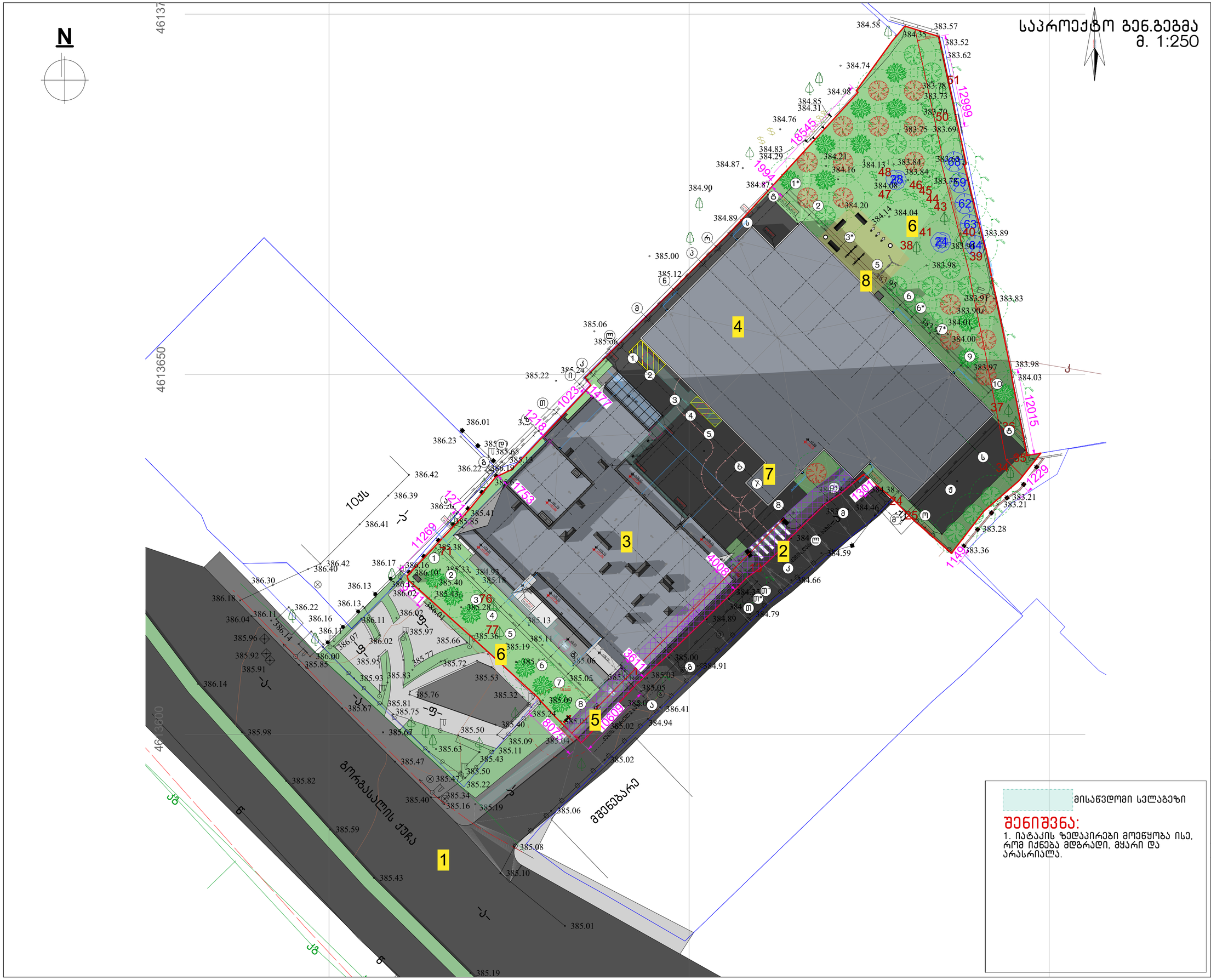

მისაწვდომი სვლაგეზი

შენიშვნა:

1. იატაკის ზედაპირები მოეწყობა ისე, რომ იქნება მდგრადი, მყარი და არასრიალა.

ნახაზის დასახელება:

საპროექტო ტერიტორიის გენ.გეგმა

ექსპლიკაცია:

1. მთ.გზა
2. საპროექტო ტერიტორიაზე სამანქანე შემოსასვლელი
3. საპროექტო შენობა
4. გადახურული ავტოსადგომი
5. საპროექტო ტროტუარი
6. გამწვანება
7. სამანქანე პანდუსი

პირობითი ნიშნები:

- ნაკვეთის საზღვარი
- განაშენიანების რეგულირების ხაზი(უკანა ეზოსთვის)
- ჭრილის ხაზი
- არქიტექტურული ნიშნული
- კონსტრუქციული ნიშნული

შენიშვნები

1. ნახაზში შეტანილი ყველა ცვლილება უნდა შეთანხმდეს პროექტის ავტორთან.
2. შენობის საპროექტო ნული (+0.00) ტოლია +0.00=385.20 აბსოლიტური ნიშნულის
3. პროექტში ყველა ზომა მოცემულია მილიმეტრებში.
4. პროექტი გაკეთებულია დამკვეთის მიერ მოტანილი ტოპოგეგმის დაფუძველზე.

მისამართი

ქალაქი თბილისი, ქუჩა გორგასალი, №32, №32ბ, №34 და №34 მიმდებარედ
(ს/კ: 01.18.09.004.003)

პროექტის სახელწოდება

მრავალბინიანი საცხოვრებელი სახლის არქიტექტურული პროექტი

სტადია	პროექტი	არ
თანამდებობა	გვარი	ხელმოწერა
დირექტორი	ბ. ბენდელიანი	
არქიტექტორი	ი. გოგოხია	
არქიტექტორი	დ. კომახიძე	

საპროექტოს ლოგო		მისამართი
BIJI ARCHITECTURE		ქ. თბილისი შავიშვილის №1ა
BIJI ARCHITECTURE		TEL: 595 55-35-74 599 75-28-88
დაკვეთა №		მასშტაბი
სტადია	პროექტი	1:100
ფორმატი	ფურცლები A-012	A.03.2
A-3		23/05/2023 წ.

მიწის ნაკვეთის ტოპოგრაფიული გეგმა

New Point

ქალაქი თბილისი, ქუჩა გორგასალი, №32, №32ბ, №34 და №34 მიმდებარედ (ს/კ: 01.18.09.004.003)
თანასაკუთრებაში არსებული 3719 კვ.მ. არასასოფლო-სამეურნეო
დანიშნულების მიწის ნაკვეთის და მისი მიმდებარე ტერიტორიის ტოპოგრაფიული გეგმა



პირობითი აღნიშვნები

WGS 1984-ის კოორდინატთა სისტემის UTM პროექცია

საცხოვრებელი შენობა	ფოთლოვანი ხე	ხის ღობე	წყალგაყვანილობა
არასაცხოვრებელი შენობა	ხილკენკროვანი ხე	ლითონის ღობე	გაზი
მშენებარე შენობა	წიწვოვანი ხე	ქვის კედელი	კანალიზაცია
ნანგრევი	პალმა	კედელი	სანიაღვრე
ფარდული	ბუჩქი/ მასიური ბუჩქი	შლატე	კავშირგაბმულობა
	ვაზი	რკინიგზა	ელ. ქსელები
	გარე განათება	სამოგალვანიერო ჭები	გაობობა
		ელ. გადამცემი ხაზი	

შენიშვნა: 1) გეგმაზე დატანილია საჯარო რეესტრში რეგისტრირებული ნაკვეთის საზღვრები
2) ვინაიდან გეგმაზე დატანილია მხოლოდ რეგისტრირებული მიწისქვეშა კომუნიკაციები მათი მდებარეობების დაზუსტება მოხდეს ყველა კომუნიკაციის წარმომადგენლებთან

New Point

შპს „ნიუ პოინტ“
ხაჭარიული, თბილისი, მცხეთა-მთიანეთის ქუჩა №3,
I სართული, ოფისი №3; ს/კ: 404883943

www. newpoint.ge info@newpoint.ge
ტელ: / tel: +995 32 2945808; მობ: / cell phone: +995 557 704433;

Ltd „NewPoint“
office N3, floor N1, 3 mgaloblishvili str.
Tbilisi, Georgia ID: 404883943

დირექტორი:		გ. კირკიტაძე
აზომა:		ვ. ვირსალაძე
დახაზა:		ვ. ვირსალაძე
მაშტაბი: 1:500	ფორმატი: A3	02/04/2022 წ.