ექსპერტიზის დასკვნა

წარმოდგენილი მასალები

1. საინჟინრო-გეოლოგიური დასკვნა: ქ. თბილისი, ასმათის ქუჩა №25, ნაკვ. №01.72.14.036.191 მრავალბინიანი საცხოვრებელი სახლის პროექტი.

კვლევითი ნაწილი

ინსპექტირებაზე წარმოდგენილია ქ. თბილისი, ასმათის ქუჩა №25, ნაკვ. №01.72.14.036.191-ში მრავალბინიანი საცხოვრებელი სახლის პროექტისთვის ჩატარებული საინჟინრო-გეოლოგიური კვლევის ანგარიში. ექსპერტიზის მიზანია წარმოდგენილი დოკუმენტაციის შესაბამისობის დადგენა საინჟინრო-გეოლოგიური კვლევების წარმოებისათვის საქართველოში ამჟამად მოქმედი სტანდარტებისა და ნორმატიული დოკუმენტების მოთხოვნებთან.

აღნიშნულ ობიექტზე კვლევები ჩატარდა შ.პ.ს. “თბილინვესტპროექტი”-ს მიერ 2022 წლის აგვისტოში, პროექტის კონსტრუქტორის მიერ გაცემული ტექნიკური დავალების საფუძველზე. საინჟინრო-გეოლოგიური კვლევების ამსახველი დაკუმენტაცია წარმოდგენილია ელ-ვერსიით ერთ ალბომად და შედგება: თავფურცელი – 1 გვ, სატიტულო გვერდი დირექტორის და ინჟინერ-გეოლოგის ხელმოწერით – 1 გვ, სარჩევი – 1 გვ, შესავალი – 1,5 გვ, ფიზიკურ-გეოგრაფიული პირობები, გეომორფოლოგია და ჰიდროგრაფია – 1,5 გვ, გეოლოგიური აგებულება და ჰიდროგეოლოგიური პირობები – 0,5 გვ, გრუნტების ფიზიკურ-მექანიკური თვისებები – 3,5 გვ, დასკვნები და რეკომენდაციები – 2 გვ.

გრაფიკული დანართები წარმოდგენილია ტოპოგეგმა ჭაბურღილების და ჭრილის ხაზების განლაგებით – 1 გვ, საინჟინრო-გეოლოგიური ჭრილი პირობითი აღნიშვნებით – 2 გვ, ჭაბურღილების გეოლოგიურ-ლითოლოგიური სვეტები – 4 გვ.

ტექსტური დანართები წარმოდგენილია: ტექნიკური დავალება – 1 გვ, გრუნტების ფიზიკურ-მექანიკური თვისებების ჯამური უწყისი – 1 გვ, გრუნტების ძვრაზე გამოცდის შედეგები 6 გვ, სტატისტიკური დამუშავების შედეგები – 2 გვ, წყლის ქიმიური და სანიტარული ანალიზი 1 გვ.

შესავალში აღნიშნულია, რომ საინჟინრო-გეოლოგიური კვლევების მიზანს წარმოადგენს ქ. თბილისი, ასმათის ქუჩა №25, ნაკვ. №01.72.14.036.191-ში მრავალბინიანი საცხოვრებელი სახლის დაფუძნების პირობების დადგენა, გრუნტების ფიზიკურ-

აშენდეს შვიდსართულიანი შენობა. დასახულია კვლევის მიზანი და მოყვანილია მექანიკური თვისებების შესწავლა, მოედნის გეოლოგიური და ჰიდროგეოლოგიური პირობების შეფასება. ტექნიკური დავალების მონაცემებით, აღნიშნულ ნაკვეთზე უნდა აშენდეს რვასართულიანი შენობა, სარდაფის სართულით. მოყვანილია სამუშაოს შესასრულებლად განხორციელებული სამუშაოების მეთოდები და მოცულობები: სამშენებლო მოედანზე გაყვანილია 4 ჭაბურღილი, საერთო სიღრმით 60,0 გრძ/მ. გრუნტებიდან აღებულია ნიმუშები, რომლებზეც ლაბორატორიული კვლევები შესრულდა შ.პ.ს. "თბილინვესტპროექტი"-ს გეოტექნიკურ ლაბორატორიაში. მოყვანილია იმ ნორმატიული დოკუმენტების ჩამონათვალი, რომლის მოთხოვნათა შესაბამისად არის შესრულებული აღნიშნული ანგარიში.

ტექსტური ნაწილის მეორე თავში განხილულია ტერიტორიის ადგილმდებარეობა, კლიმატი, სეისმიკა, გეომორფოლოგია, ჰიდროგრაფია. მოყვანილია ტერიტორიის კლიმატური მახასიათებლები პნ 01.05-08-ს საფუძველზე. აღნიშნულია, რომ ტერიტორია მდებარეობს დიღმის დეპრესიის ცენტრალურ ნაწილში. ტერიტორიის რელიეფი ჰორიზონტული ზედაპირით არის წარმოდგენილი, რომელსაც მცირედი დახრა აღმოსავლეთის მიმართულებით აქვს. მოცემულია სამშენებლო მოედნის საზღვრები და რელიეფის აბსოლუტური ნიშნულები. მესამე თავში მითითებულია ტერიტორიის ტექტონიკური კუთვნილება და აღწერილია გეოლოგიური აგებულება. ტერიტორია განთავსებულია, აჭარა-თრიალეთის ნაოჭა-რღვევითი მთიანი სარტყლის ჩრდილო-აღმოსავლურ დაბოლოებაზე. კერძოდ დიღმის სინკლინის სამხრეთ ფრთაზე. იგი აგებულია ოლიგოცენ-ქვედა მიოცენური ასაკის (მაიკოპის სერია) ზღვიური მოლასური ნალექებით, რომლებიც ლითოლოგიურად წარმოდგენილნი არიან კარბონატული და ფიქლისებრი თიხებით, ქვიშაქვების და მერგელების შუაშრეებით. ეს ძირითადი ქანები ზემოდან გადაფარულია მეოთხეული ასაკის დელუვიურ-პროლუვიური ნალექებით, რომლებიც დეპრესიის შემომსაზღვრელი ქედების დეზინტეგრაციის შედეგს წარმოადგენენ. ლითოლოგიურად წარმოდგენილნი არიან თიხურ-თიხნარული გრუნტებით, რომლებიც წყალშემცველი ქვიშნარის შუაშრეებს და ლინზებს შეიცავენ. ზემოდან ამ ნალექებზე განლაგებულია ნაყარი გრუნტი. მოყვანილია ტერიტორიის ჰიდროგეოლოგიური დარაიონება და გრუნტის წყლების გავრცელების არეალი.

გრუნტების ფიზიკურ-მექანიკურ თვისებებში მითითებულია, რომ ტერიტორია სნ და წ. 1.02.07-87 დანართი 10-ის თანახმად განეკუთვნება II (საშუალო) სირთულის კატეგორიას. მითითებულია რომ, სამშენებლო მოედანზე გაყვანილია ოთხი ჭაბურღილი, მაქსიმალური სიღრმე 15,0 მ, რაც შესაბამისობაშია სნ და წ 1.02.07-87-ის ცხრ. 37-ის მოთხოვნასთან. საველე და ლაბორატორიული კვლევების ანალიზის საფუძველზე გამოყოფილია ოთხი ფენა. მოყვანილია გრუნტების დახასიათება და

ფიზიკურ-მექანიკური თვისებები ფენების მიხედვით. **ფენა №1** –– ნაყარი გრუნტი, წარმოდგენილია თიხნარის მასით, ბეტონის ნამტვრევების და კენჭების ჩანართებით, შემკვრივებული. ფენის სიმძლავრე 0,4-1,0 მ. აღნიშნულია, რომ ფენა ფუძის გრუნტებად არ განიხილება, ამიტომ არ დასინჯულა. მინიჭებულია გრუნტის დამუშავების სიძნელის კატეგორია.

ფენა №2 – თიხა მოყვითალო-ყავისფერი, თაბაშირის ბუდეების ჩანართებით, ქვიშნარის ლინზებით და შუაშრეებით, ნახევრადმყარი კონსისტენციის. ფენა დასინჯულია დაურღვეველი სტრუქტურის გრუნტის 6 ნიმუშით. რომლებზეც ჩატარდა ძვრაზე გამოცდები, საფეხურებრივი დატვირთვით 0,5 კგძ/სმ^2 3,0 კგ-მდე. შესწავლილია გრუნტის ფიზიკური თვისებები: ტენიანობა, სიმკვრივე, პლასტიურობის ზღვრები. გამოთვლილია ფორიანობა, ფორიანობის კოეფიციენტი, პლასტიურობის რიცხვი, დენადობის მაჩვენებელი. მონაცემები მოყვანილია ცხრილების სახით. გრუნტს მინიჭებული აქვს დამუშავების სიძნელის და სეისმური თვისებების კატეგორიები. **ფენა №3** ქვიშნარი - მუქი ფერის, პლასტიური კონსისტენციის, წყალშემცველი. განლაგებულია შუაშრეების და ლინზების სახით. სიმძლავრე 0,6-1,5 მ-ის ფარგლებშია. ფენა დასინჯულია 3 ნიმუშით, შესწავლილია გრუნტის ფიზიკური თვისებები: ტენიანობა, სიმკვრივე, პლასტიურობის ზღვრები. გამოთვლილია ფორიანობა, ფორიანობის კოეფიციენტი, პლასტიურობის რიცხვი, დენადობის მაჩვენებელი. მათი რიცხვითი მნიშვნელობების მიხედვით პნ 02.01-08-ის დანართი 2-ის ცხრილი №2, №3 და დანართი 3-ის ცხრილი №3-ის საფუძველზე მიღებულია გრუნტის სიმტკიცის და დეფორმაციის მახასიათებლები. გრუნტს მინიჭებული აქვს დამუშავების სიძნელის და სეისმური თვისებების კატეგორიები. **ფენა №4** – თიხა მოყვითალო-ყავისფერი, ჭრელი, ქვიშნარის ლინზებით და შუაშრეებით, ძნელპლასტიური კონსისტენციის. აღნიშნულია, რომ ფენა დასინჯულია 6 ნიმუშით. შესწავლილია გრუნტის ფიზიკური თვისებები: სიმკვრივე, ტენიანობა, პლასტიურობის ზღვრები, გამოთვლილია ფორიანობა, ფორიანობის კოეფიციენტი და დენადობის მაჩვენებელი; ხოლო მათი რიცხვითი მნიშვნელობების მიხედვით პნ 02.01-08-ის დანართი 2, ცხრილი №2, ცხრილი №3 და დანართი 3, ცხრილი №3-ის საფუძველზე მიღებულია პირობითი საანგარიშო წინაღობის მნიშვნელობა. ცხრილის სახით მოცემულია გრუნტის ფიზიკურ-მექანიკური თვისებების მახასიათებლები. გრუნტს მინიჭებული აქვს დამუშავების სიძნელის და სეისმური თვისებების კატეგორიები.

აღნიშნულია რომ, გრუნტის წყალი 3,9-4,0 მ-ის სიღრმიდან დაფიქსირდა. წყალი ძლიერ აგრესიულია სახ.სტანდარტის 10178- 76 პორტლანტცემენტზე დამზადებული წყალშეუღწევადი W_4, W_6 და W_8 მარკის ბეტონების მიმართ.

ანგარიშის ბოლო თავს წარმოადგენს დასკვნები და რეკომენდაციები, რომელიც შვიდ პუნქტს შეიცავს. მითითებულია, რომ სსიპ გარემოს ეროვნული სააგენტოს მიერ ჩატარებული კვლევების "ქ, თბილისის გეოლოგიური საფრთხეების შეფასების ანგარიში"-ს გეოლოგიური საფრთხეების ზონირების მიხედვით, საკვლევი მოედანი მიეკუთვნება დაბალი გეოლოგიური საფრთხის ზონას, ასევე მითითებულია, რომ, სამშენებლო მოედანზე და მიმდებარე ტერიტორიაზე საშიში გეოლოგიური მოვლენები განვითარებული არ არის. აღნიშნულია, რომ საველე და ლაბორატორიული კვლევების ანალიზის საფუძველზე გამოყოფილია სამი ს.გ.ე, ცხრილის სახით მოცემულია გამოყოფილი სგე-ბის მახასიათებლების ნორმატიული და საანგარიშო მნიშვნელობები, მიცემულია რეკომენდაცია ნაგებობის დაფუძნებისთვის მისაღები საძირკვლის ტიპის და ფუძის გრუნტების შესახებ, აღნიშნულია, გრუნტის წყლის დონე და ხასიათი, მითითებულია სადრენაჟო და წყალქცევითი სამუშაოების ჩატარებისთვის გასათვალისწინებელი სამშენებლო ნორმები და წესები, ასევე განხილულია ქვაბულის ფერდოს მაქსიმალური დასაშვები დახრისთვის გასათვალისწინებელი სამშენებლო ნორმები და წესები, პნ 01.01.-09 (სეისმომედეგი მშენებლობა) მიხედვით მოცემულია ტერიტორიის სეისმურობის ზონა და გრუნტების სეისმურობის კატეგორია, ასევე სეისმურობის უგანზომილებო კოეფიციენტი. ანგარიშს ხელს აწერს გეოლოგიის და საინჟინრო-გეოლოგიის მაგისტრი, ინჟინერ-გეოლოგი გ. სადრაძე.

გრაფიკულ დანართებში მოცემულია ტოპოგეგმა ჭაბურღილების და ჭრილის ხაზის განლაგებით, რელიეფის ნიშნულებით. საინჟინრო-გეოლოგიური ჭრილი ჭაბურღილების სიღრმეების და ლითოლოგიური საზღვრების ჩვენებით. ჭაბურღილების გეოლოგიურ-ლითოლოგიური სვეტები აბსოლუტური ნიშნულების, სიღრმეების, ნიმუშების აღების სიღრმის და ფენის სიმძლავრის მითითებით.

ტექსტურ დანართებში მოცემულია ტექნიკური დავალება, გრუნტების ლაბორატორიული კვლევების ჯამური უწყისი, გრუნტების ძვრაზე გამოცდის შედეგები, სტატისტიკური დამუშავების შედეგები და წყლის ქიმიური და სანიტარული ანალიზი. ლაბორატორიული კვლევების ჯამურ უწყისს ხელს აწერს ლაბორატორიის ხელმძღვანელი მ. ბეკურაშვილი.

საინჟინრო-გეოლოგიური ანგარიშის სტრუქტურა და ჩატარებული კვლევის მეთოდები შესაბამისობაშია სნ და წ 1.02.07-87-ის §1.3-1.15 და დანართი 9-ის მოთხოვნებთან. შურფების რაოდენობა, განლაგება და სიღრმეები შესაბამისობაშია სნ და წ 1.02.07-87-ის §3.37-3.41-ის მოთხოვნებთან. გრუნტების დასახელება და კლასიფიკაცია შესაბამისობაშია პნ 02.01-08-ს დანართი 1-ის და სნ და წ 2.02.01-83-ის

§1.4-1.9-ს მოთხოვნებთან. გრაფიკული ნაწილის და ლაბორატორიული კვლევების მასალები შესაბამისობაშია ტექსტურ ნაწილში მოყვანილ მონაცემებთან.

ქ. თბილისი, ასმათის ქუჩა №25, ნაკვ. №01.72.14.036.191-ში მრავალბინიანი საცხოვრებელი სახლის პროექტისთვის ჩატარებული საინჟინრო-გეოლოგიური კვლევების ანგარიშის მიმართ ექსპერტიზას პრეტენზია არ გააჩნია და ეძლევა დადებითი შეფასება

დასკვნა

ქ. თბილისი, ასმათის ქუჩა №25, ნაკვ. №01.72.14.036.191-ში მრავალბინიანი საცხოვრებელი სახლის პროექტისთვის ჩატარებული საინჟინრო-გეოლოგიური კვლევების ანგარიში პასუხობს მოქმედი ნორმატული დოკუმენტების მოთხოვნებს. საინჟინრო-გეოლოგიურ დასკვნას ეძლევა დადებითი შეფასება და რეკომენდაცია განხორციელებისათვის.

გამოყენებული ნორმატიული ლიტერატურა

1. საქართველოს ტერიტორიაზე სამშენებლო სფეროს მარეგულირებელი ტექნიკური რეგლამენტები (საქართველოს მთავრობის 2014 წლის 15 იანვრის დადგენილებაში №71):
   - ტექნიკური რეგლამენტი - „შენობების და ნაგებობების ფუძეები” (დანართი №2);
   - ტექნიკური რეგლამენტი - „სამშენებლო კლიმატოლოგია” (დანართი №5);
2. СНиП 1.02.07-87 „საინჟინრო-საძიებო სამუშაოების მშენებლობისათვის“;
3. პნ 01.01.-09 სეისმომედეგი მშენებლობა;
4. სნ და წ. IV-5-82 მიწის სამუშაოები;
5. სნ და წ. 2.02.02-85 ჰიდროტექნიკური ნაგებობების ფუძეები;
6. სნ და წ. 2.02.03-85 ხიმინჯოვანი საძირკვლები;
7. პნ 02.01-08 შენობების და ნაგებობების ფუძეები
8. სნ და წ. 2.02.01-83 საინჟინრო გამოკვლევები მშენებლობებისათვის
9. B-E – TP-G05/16 ინსპექტირების მეთოდები და პროცედურები.
10. საქართველოს მთავრობის დადგენილება №257

ექსპერტიზის დასკვნა შეადგინა:

ექსპერტი საინჟინრო-გეოლოგიის სფეროში: /ი. ცხომელიძე/

თბილისი 2022 წელი

Curriculum Vitae

სახელი, გვარი: ილია ცხომელიძე

დაბადების წელი: 3 იანვარი, 1955 წელი.

მისამართი: თბილისი, ღრმაღელე, კორპ 25, ბინა 14.
ტელ.: (995-32) 61 77 33
მობ.: 877 75 00 56

ოჯახური მდგომარეობა: მეუღლე და ორი შვილი.

განათლება:

1971 -1977 საქართველოს პოლიტექნიკური ინსტიტუტის სამთო-გეოლოგიური ფაკულტეტი, ჰიდროგეოლოგიისა და საინჟინრო-გეოლოგიის კათედრა, სპეციალობა — ჰიდროგეოლოგია და საინჟინრო გეოლოგია.

1961-1971 ქ. სენაკის 2-ე საშუალო სკოლა.

სამუშაო ადგილი:

2017-დღემდე	A ტიპის აკრედიტირებული ინსპექტირების ორგანო შ.პ.ს. „მშენ-ექსპერტი“— ტექნიკური მენეჯერი საინჟინრო-გეოლოგიის სფეროში.
2016-დღემდე	სსიპ აკრედიტაციის ერთიანი ეროვნული ორგანო — აკრედიტაციის ცენტრი — ტექნიკური შემფასებელი საინჟინრო-გეოლოგიის სფეროში.
2003-2017	შ.პ.ს „V&R“— დირექტორი.
2002-2003	შ.პ.ს „V&R“— ინჟინერ-გეოლოგი.
1999-2002	შ.პ.ს „ლიბო +“ — ინჟინერი-სამუშაოთა მწარმოებელი.
1990-1999	საპროექტო ინსტიტუტი „საქტრანსპროექტი“—გეოლოგიური განყოფილების წამყვანი გეოლოგი.
1987-1990	სსრკ სატრანსპორტო მშენებლობის სამინისტრო—მივლინება სირიის არაბთა რესპუბლიკაში. უფროსი ინჟინერ-გეოლოგი, სექტორის ხელმძღვანელი.
1978-1987	საპროექტო ინსტიტუტი „კავგიპროტრანსი“ — გეოლოგიური განყოფილების გეოლოგი, უფროსი გეოლოგი.

ენები: ქართული მშობლიური, რუსული კარგად, ინგლისური საშუალოდ, არაბული სუსტად.

სხვადასხვა ორგანიზაციებისთვის შესრულებული სამუშაოები:

2016-2020 A ტიპის აკრედიტირებული ინსპექტირების ორგანოების: შ.პ.ს. „რეალექსპერტი“-ს, შ.პ.ს. „ოპტიმალ გრუპ +“-ს, შ.პ.ს. „ქრიზოლითი“-ს, შ.პ.ს. „საინჟინრო მონიტორინგის ჯგუფი“-ს, შ.პ.ს. „პონტიკა“-ს, შ.პ.ს. „გარანტი ჯგუფი“-ს, შ.პ.ს. „თი აი ეი ჯი აუდიტესკორტი“-ს ყოველწლიური აკრედიტაციის სამუშაოები — სამშენებლო ობიექტის პროექტის საინჟინრო-გეოლოგიური ნაწილის ექსპერტიზების ინსპექტირება

სსიპ აკრედიტაციის ერთიანი ეროვნული ორგანო — ტექნიკური შემფასებელი

2017-2020 ანაკლიის ღრმაწყლოვან პორტთან დამაკავშირებელი საავტომობილო გზის და რკინიგზის მშენებლობის პროექტის საინჟინრო-გეოლოგიური ნაწილის საექსპერტო შეფასება, ფოთის ნავმისდგომი №1-ის რეკონსტრუქციის პროექტის გეოტექნიკური ინტერპრეტაციის ანგარიშის საექსპერტო შეფასება, ლენტეხის მუნიციპალიტეტის სოფ. ცანას ტერიტორიაზე დარიშხანის შემცველი ნარჩენების სარკოფაგების მოწყობისთვის ჩატარებული გეოტექნიკური ანგარიშის საექსპერტო შეფასება, ქ. ბათუმში, საზღვაო ნავსადგურის ტერიტორიაზე მრავალფუნქციური შენობის მშენებლობის პროექტის საინჟინრო-გეოლოგიური ნაწილის საექსპერტო შეფასება, ქ. რუსთავი, მეტალურგიული ქარხანა „დგანი 900„-ის რეკონსტრუქციის პროექტის საინჟინრო-გეოლოგიური ნაწილის საექსპერტო შეფასება, შუახევი-ხულოს გაზსადენის ტრასის მშენებლობის პროექტის საინჟინრო-გეოლოგიური ნაწილის საექსპერტო შეფასება, ბაკურიანში, დიდველის D2, D4 და D5 საბაგიროების მშენებლობის პროექტის საინჟინრო-გეოლოგიური ნაწილის საექსპერტო შეფასება, ხონის მუნიციპალიტეტის სოფ. ახალშენის წყალსადენის რეაბილიტაციის პროექტის საინჟინრო-გეოლოგიური ნაწილის საექსპერტო შეფასება.

შ.პ.ს „მშენ-ექსპერტი„-ს ინსპექტორი, ტექნიკური მენეჯერი

2015-2018 ქ. რუსთავში, ტექსტილის ქარხნის, წალკაში, დაშბაშის კანიონზე საფეხმავლო გადასახედი ხიდის და ბილიკის, ქ. თბილისში, ერისთავის ქ. №3, ვ. ბუდაბეშტის ქ. №36-38, წერეთლის ქ. №117ა მრავალბინიანი საცხოვრებელი სახლები. ახალქალაქში, ახმეტაში, ზესტაფონში სამტრედიაში, თერჯოლაში და ონში იუსტიციის სახლები, დაბა ბაკურიანში სასტუმროს და სახანძროს შენობები, ამბროლაურში ვაჟა-ფშაველას ქუჩაზე, გარემოს დაცვის შენობა, მარტვილის მუნიციპალიტეტის, სოფ. გაჭედილის მიმდებარედ, ხონის მუნიციპალიტეტში ოკაცეს კანიონზე, თბილისი, ქიზიყის ქ. №17-ში, „კნაუფ გიპს ტბილისი„-ს ტერიტორიაზე ღუმელების, კასპის და რუსთავის ცემენტის ქარხანებში წისქვილების სეპარატორები, გარდაბანი, სათბურების მშენებლობისთვის გამოყოფილი ტერიტორია.

ინჟინერ-გეოლოგი

2008-2015 ქ. თბილისში, ვაჟა-ფშაველას გამზირზე, „ავერსის კლინიკა„-ს შენობის რეკონსტრუქცია, თბილისში, საქაერონავიგაციის ადმინისტრაციული შენობის რეკონსტრუქცია, ფოთი, სამეგრელოს ქუჩა №8-ში „დიუთი ფრი ალიანსის„ სასწყობე შენობის, თბილისის ზღვა, „იახტკლუბი აფრა„-ს ტერიტორიის, გუდაურში ოთხსართულიანი სასტუმროს, ბორჯომის №1 ჩამომსხმელი ქარხნის ტერიტორიაზე სასაწყობე შენობის, მცხეთის სამხარეო ადმინისტრაციის შენობის, ქ. ახალციხეში საგანმანათლებო ცენტრის, ქ. თბილისში, ლუბლიანას ქუჩაზე, ბავშვთა სპორტული აკადემიის ტერიტორიის, „ბილაინის“ ანძები სოფ. კარდენახში, მაწიმში, სუჯუნაში, ბორჯომში. ქ. ოზურგეთში და ქ. კასპში სადაზღვევო კომპანია „ალფას“ ოთხსართულიანი საავადმყოფოების შენობებისთვის საინჟინრო-გეოლოგიური კვლევები.

ინჟინერ-გეოლოგი.

2004-2008 თბილისში, აეროპორტის გზის მიმდებარედ შავი ზღვის უნივერსიტეტის კომლექსი, თბილისში, ლაღიძის ქ. №6-ში მრავალფუნქციური საცხოვრებელი სახლი, დაბა ბაკურიანში, სასტუმრო „სნოუ პლაზა“, ყვარელში, მარნეულში, ლაგოდეხში, მარტვილში, ფასანაურში ავერსის აფთიაქის შენობები, თელავში და ლაგოდეხში აკვაპარკი — საინჟინრო გეოლოგიური კვლევები.

ინჟინერ-გეოლოგი.

2003-2004 დიღომში ორსართულიანი საცხოვრებელი სახლის დაფუძნებისთვის საინჟინრო-გეოლოგიური კვლევები, კრწანისის ქუჩა №17-ში ოთხი თორმეტსართულიანი საცხოვრებელი სახლის დაფუძნებისთვის საინჟინრო-გეოლოგიური კვლევები, მუხიანში ორსართულიანი საცხოვრებელი სახლების დაფუძნებისთვის საინჟინრო-გეოლოგიური კვლევები.

ინჟინერ-გეოლოგი.

2000-2003 თბილისში ვარკეთილის I მკრ, 25 კორპუსის საძირკვლების გამაგრება, მარტყოფის ქ. №5-ში 95-ე საჯარო სკოლის ხუთსართულიანი შენობის მშენებლობა, ვაკეში ჩეხეთის საელჩოს მშენებლობის მეორე ეტაპი.

შ.პ.ს „ ლიბო“ ინჟინერი-სამუშაოთა მწარმოებელი.

1991-1999 „სენაკი-ფოთის, შორაპანი-ზესტაფონის, ხაშური-ხარაგაულის რკინიგზის მეორე ხაზის საინჟინრო-გეოლოგიური კვლევები“.

წამყვანი ინჟინერ-გეოლოგი.

1987-1990 სირიის არაბთა რესპუბლიკა. საინჟინრო-გეოლიგიური კვლევები: „დამასკო-დერაას რკინიგზის ახალი ხაზის პროექტი, მდ. ევფრატზე გადასავლელი რკინიგზის ხიდის რეაბილიტაციის პროექტი ქ. დერ-ეზ-ზორთან. ლატაკია-ბანიასის მონაკვეთზე სარკინიგზის ხაზის რეკონსტრუქციის პროექტი,“

უფროსი ინჟინერ-გეოლოგი, სექტორის ხელმძღვანელი.

1986-1987 „თბილისი-ორჯონიკიძის რკინიგზა — მთავარი კავკასიონის არხოტი-ტარგიმის მონაკვეთზე გვირაბის პროექტი“

უფროსი ინჟინერ-გეოლოგი.

1985 რუსეთის სფსრ. „სკოვოროდინო-მოგოჩას რკინიგზის მონაკვეთის ელექტროფიკაციის პროექტი“.

უფროსი ინჟინერ-გეოლოგი.

1982-1984 აზერბაიჯანის სსრ. „ევლახ-ბელაქანის რკინიგზის პროექტი“.

უფროსი ინჟინერ-გეოლოგი.

1980-1982 „ქ. გაგრის შემოვლით საავტომობილო გზაზე გვირაბების განთავსების ტერიტორიის საინჟინრო-გეოლოგიური კვლევა“. პირველი და მეორე ეტაპი.

უფროსი ინჟინერ-გეოლოგი.

1979 აზერბაიჯანის სსრ. „მინჯევან-ზანგელანის რკინიგზის მონაკვეთის გადატანის პროექტი“.

ინჟინერ-გეოლოგი.

1978 ყაზახეთის სსრ. „კანდაგაჩ-ემბას რკინიგზის მონაკვეთის ელექტროფიკაციის პროექტი“.

ინჟინერ-გეოლოგი.

დიპლომი

Г-I № 196655

ეს დიპლომი მიეცა ილია კარლოს-ძე ცხომელიძეს

მასზე, რომ იგი 1971 წელს შევიდა ვ.ი. ლენინის სახ. საქართველოს პოლიტექნიკურ ინსტიტუტში და 1977 წელს დაამთავრა ლენინგრადის ინსტიტუტის სრული კურსი სპეციალობით ჰიდროგეოლოგია და საინჟინრო გეოლოგია

სახელმწიფო საგამოცდო კომისიის 1977 წ. „29" ივნისის გადაწყვეტილებით ი.კ. ცხომელიძეს მიენიჭა საქმთო ინჟინერ ჰიდროგეოლოგის კვალიფიკაცია.

სახელმწიფო საგამოცდო კომისიის თავმჯდომარე

რექტორი

ბ. ა.

ქალაქი თბილისი 1978 წ. „04" იანვარს

სარეგისტრაციო № ГЕ660

Грузинский яз.

ДИПЛОМ

Г-I № 196655

Настоящий диплом выдан Цхомелидзе Илье Карловичу

в том, что он в 1971 году поступил в Грузинский политехнический институт им. В.И. Ленина и в 1977 году окончил полный курс названного института

по специальности гидрогеология и инженерная геология

Решением Государственной экзаменационной комиссии от „29" июня 1977 г. Цхомелидзе И.К. присвоена квалификация горного инженера гидрогеолога

Председатель Государственной экзаменационной комиссии

Ректор

м. п.

Город Тбилиси „04" января 1978 г.

Регистрационный № ГЕ660

Московская типография Гознака. 1976.


Georgia
IDENTITY CARD
მოქალაქის პირადობის მოწმობა
საქართველო
GEO
სახელი / FIRST NAME
ილია
ILIA
გვარი / LAST NAME
ცხომელიძე
TSKHOMELIDZE
მოქ. / CIT
სქესი / SEX
პირადი No / PERSONAL No
GEO
მმ / M
01023000744
დაბადების თარიღი
DATE OF BIRTH
03.01.1955
მოქმედების ვადა
DATE OF EXPIRY
30.09.2024
ხელმოწერა
SIGNATURE
ბარათის No / CARD No
13IH19096

ქ. თბილისი, ასმათის ქუჩა №25, ნაკვ. №01.72.14.036.191-ში მრავალბინიანი საცხოვრებელი სახლის პროექტი

საინჟინრო-გეოლოგიური კვლევების ტექნიკური ანგარიში

თბილისი
2022

შ. პ. ს. “თბილინვესტპროექტი “

ქ. თბილისი, ასმათის ქუჩა №25, ნაკვ. №01.72.14.036.191-ში მრავალბინიანი საცხოვრებელი სახლის პროექტი

საინჟინრო-გეოლოგიური კვლევების ტექნიკური ანგარიში

შ.პ.ს.
“თბილინვესტპროექტი”-ს
დირექტორი  თ. ხევცურიანი

გეოლოგიის და საინჟინრო-გეოლოგიის
მაგისტრი, ინჟინერ-გეოლოგი გ. სადრაძე

სარჩევი

1. შესავალი ---------- 2
2. ფიზიკურ-გეოგრაფიული პირობები, რელიეფი, გეომორფოლოგია და ჰიდროგრაფია ---------- 3
3. გეოლოგიური აგებულება და ჰიდროგეოლოგიური პირობები ---------- 4
4. გრუნტების ფიზიკურ-მექანიკური თვისებები ---------- 5
5. დასკვნები და რეკომენდაციები ---------- 9

დანართები

ტექნიკური დავალება ---------- 1 ფ
ჭაბურღილების განლაგების სქემა ---------- 1 ფ
საინჟინრო-გეოლოგიური ჭრილი ---------- 2 ფ.
ჭაბურღილის გეოლოგიურ-ლითოლოგიური სვეტი ---------- 4 ფ
ლაბორატორიული კვლევების ჯამური უწყისი ---------- 1 ფ
გრუნტების ძვრაზე გამოცდის შედეგები ---------- 6 ფ
სტატისტიკური დამუშავების შედეგები ---------- 2 ფ
წყლის ქიმიური და სანიტარული ანალიზი ---------- 1 ფ

ქ. თბილისი, ასმათის ქუჩა №25, ნაკვ. №01.72.14.036.191-ში
მრავალბნიანი საცხოვრებელი
სახლის პროექტი

საინჟინრო-გეოლოგიური კვლევების
ტექნიკური ანგარიში

1. შესავალი

დაკვეთის საფუძველზე, შ.პ.ს. "თბილინვესტპროექტი"-ს გეოლოგთა ჯგუფმა ქ. თბილისში, დიღომში ჩაატარა საინჟინრო-გეოლოგიური სამუშაოები მრავალბინიანი საცხოვრებელი სახლის დაფუძნების პირობების დადგენის მიზნით. დავალების თანახმად, აღნიშნულ მოედანზე უნდა აშენდეს რვასართულიანი შენობა სარდაფის სართულით. იგი გეგმაში მართკუთხედის ფორმისაა, ზომებით 15,1X23,6 მ. შენობის ტიპი –– კარკასულ-მონოლითური, საძირკვლის სავარაუდო ტიპი –– დადგინდება საინჟინრო-გეოლოგიური სამუშაოების ჩატარების შემდეგ. ნაგებობის კლასი პასუხისმგებლობის მიხედვით – II.

სამშენებლო მოედნის შესწავლისათვის ჩატარებულია შემდეგი სახის და მოცულობის სამუშაოები: მოძიებულია და დასკვნაში გამოყენებულია გარემოს ეროვნული სააგენტოს მიერ 2019 წელს ჩატარებული კვლევები "ქ. თბილისის გეოლოგიური საფრთხეების შეფასების ანგარიში", გ. ჯაფარიძის "თბილისის საინჟინრო გეოლოგია", უბნის საინჟინრო-გეოლოგიური შეფასების მიზნით დათვალიერებულია მიმდებარე ტერიტორია, ლითოლოგიური ჭრილის დასადგენად და ნიმუშების ასაღებად გაყვანილია 4 ჭაბურღილი საერთო სიღრმით 60 გრძ/მ, ბურღვა მიმდინარეობდა საბურღი აგრეგატების – A-2-ის გამოყენებით, მშრალად, მექანი-კურ-სვეტური მეთოდით, საცავი მილების გამოყენებით, კერნის უწყვეტი ამოღებით. გრუნტებიდან აღებულია ნიმუშები, რომლებზეც ლაბორატორიული კვლევები ჩატარდა შ.პ.ს. "თბილინვესტპროექტი"-ს გეოტექნიკურ ლაბორატორიაში. ჭაბურღილების გეგმური და სიმაღლითი მიბმა განხორციელდა დამკვეთის მიერ გადმოცემულ ტოპო-გეგმაზე. კვლევები ჩატარებულია და დასკვნა შედგენილია საქართველოში ამჟამად მოქმედი ნორმატიული დოკუმენტების (სამშენებლო წესების და ნორმები) მოთხოვნების შესაბამისად – ს.ნ. და წ. 1.02.07-87 (საინჟინრო

გამოკვლევები მშენებლობისათვის), პნ 01.05-08 (სამშენებლო კლიმატოლოგია), პნ 02.01-08 (შენობების და ნაგებობების ფუძეები), ს.ნ. და წ. IV-5-82 (მიწის სამუშაოები), ს.ნ. და წ. 2.02.03-85 (ხიმინჯოვანი საძირკვლები), ს.ნ. და წ. 3.02.01-87 (მიწის ნაგებობები, ნაგებობათა ფუძეები და საძირკვლები), პნ 01.01.-09 (სეისმომედეგი მშენებლობა), სახსტანდარტი 25100-82 (გრუნტები, კლასიფიკაცია). საინჟინრო-გეოლოგიური კვლევები ჩატარდა 2022 წლის აგვისტოში.

2. ფიზიკურ-გეოგრაფიული პირობები, რელიეფი, გეომორფოლოგია და ჰიდროგრაფია.

საკვლევი მოედანი მდებარეობს აღმოსავლეთ საქართველოში, ქ. თბილისში, დიდ დიღომში, მდ. მტკვრის მარჯვენა სანაპიროს ნაწილში. ტერიტორიის საერთო კლიმატური პირობები ზომიერად კონტინენტურია, საქართველოს ტერიტორიის სამშენებლო კლიმატური დარაიონების სქემის მიხედვით განეკუთვნება IIIგ კლიმატურ ქვერაიონს. წლის საშუალო ტემპერატურა 12,6°C, წლის აბსოლუტური მინიმუმი –24°C, აბსოლუტური მაქსიმუმი 40°C. წლის საშუალო ფარდობითი ტენიანობა – 66%, ყველაზე ცივი თვის საშუალო ფარდობითი ტენიანობა – 60%, ყველაზე ცხელი თვის საშუალო ფარდობითი ტენიანობა – 40%. ნალექების წლიური რაოდენობა 560 მმ-ს შეადგენს, ხოლო დღეღამური მაქსიმუმი –– 146 მმ. თოვლის საფარის წონა 0,50 კპა, თოვლის საფარის დღეთა რიცხვი –– 14. ქარის წნევის ნორმატიული მნიშვნელობა 5 წელიწადში ერთხელ –– 0,73 კპა, ქარის წნევის ნორმატიული მნიშვნელობა 15 წელიწადში ერთხელ –– 0,85 კპა. ქარის უდიდესი სიჩქარე შესაძლებელი 1, 5, 10, 15 და 20 წელიწადში ერთხელ –– შესაბამისად 28, 33, 35, 36, და 37 მ/წმ. გრუნტების სეზონური გაყინვის ნორმატიული სიღრმე: –– 0 სმ.

საქართველოს სეისმური საშიშროების რუკის მიხედვით, ქ. თბილისის მაკროსეისმური ინტენსივობა MSK64 სკალის მიხედვით 8 ბალს შეადგენს, ხოლო სეისმურობის უგანზომილები კოეფიციენტი A - 0,17.

გეომორფოლოგიური თვალსაზრისით, გამოკვლეული უბანი მდებარეობს დიღმის დეპრესიის ცენტრალურ ნაწილში. ტერიტორიის რელიეფი ჰორიზონტული ზედაპირით არის წარმოდგენილი, რომელსაც მცირედი დახრა აღმოსავლეთის მიმართულებით აქვს. სამშენებლო მოედანს სამხრეთიდან გრუნტის გზა ესაზღვრება, დასავლეთიდან ოთხსართულიანი საცხოვრებელი სახლი, ხოლო დანარჩენი ორი

მხრიდან რეგისტრირებული მიწის ნაკვეთი. სამშენებლო მოედანი განაშენიანებული არ არის. მოედნის აბსოლუტური ნიშნულები 458,3 – 459,3 მ-ის ფარგლებში იცვლება.

ტერიტორიის მთავარ ჰიდროგრაფიულ ელემენტს წარმოადგენს მდ. მტკვარი. მდინარის კალაპოტის სიგანე ძირითადად 100-200 მ-ია, ნაპირები მკვეთრად გამოხატულია, მტკვრის სიღრმე 0,3-2,2 მ-ია, დინების სიჩქარე 0,4-2,7 მ/წმ. კვების ხასიათით მდ. მტკვარი მიეკუთვნება შერეულ ––– თოვლისა და წვიმის წყლით კვების ტიპს. მყინვარეული და გრუნტის წყლები მდინარის კვებაში მეორეხარისხოვან როლს ასრულებენ. მდინარის რეჟიმი ცვალებადია: ზამთარში ის წყალმარჩხია, ხოლო, გაზაფხულზე და ზაფხულის დასაწყისში ხასიათდება მაღალი წყალუხვობით. მდ. მტკვრის ხარჯი გაზაფხულის წყალუხვობისას მაქსიმუმს აღწევს და შეადგენს 212 კუბ.მ/წმ-ს, ხოლო მინიმალური – ზამთარში და შეადგენს 79,6 კუბ.მ./წმ-ს. ქიმიური შედგენილობით მდ. მტკვრის წყალი ხასიათდება ტუტემიწა მეტალების ნახშირორჟანგა და გოგირდწყალბადა მარილების შემცველობით. წყლის სიხისტე თბილისთან შეადგენს 26,02 მგ/ექვ. სამშენებლო მოედანზე მდინარის ეროზიული მოქმედება გამორიცხულია.

3. გეოლოგიური აგებულება და ჰიდროგეოლოგიური პირობები

საქართველოს ტერიტორიის ტექტონიკური დანაწილების (შ. ადამია 2004) მიხედვით, ტერიტორია განთავსებულია, აჭარა-თრიალეთის ნაოჭა-რღვევითი მთიანი სარტყლის ჩრდილო-აღმოსავლურ დაბოლოებაზე. კერძოდ დიღმის სინკლინის სამხრეთ ფრთაზე. იგი აგებულია ოლიგოცენ-ქვედა მიოცენური ასაკის (მაიკოპის სერია) ზღვიური მოლასური ნალექებით, რომლებიც ლითოლოგიურად წარმოდგენილნი არიან კარბონატული და ფიქლისებრი თიხებით, ქვიშაქვების და მერგელების შუაშრეებით. ეს ძირითადი ქანები ზემოდან გადაფარულია მეოთხეული ასაკის დელუვიურ-პროლუვიური ნალექებით, რომლებიც დეპრესიის შემომსაზღვრელი ქედების დეზინტეგრაციის შედეგს წარმოადგენენ. ლითოლოგიურად წარმოდგენილნი არიან თიხურ-თიხნარული გრუნტებით, რომლებიც წყალშემცველი ქვიშნარის შუაშრეებს და ლინზებს შეიცავენ. ზემოდან ამ ნალექებზე განლაგებულია ნაყარი გრუნტი.

საქართველოს ტერიტორიის ჰიდროგეოლოგიური დარაიონების სქემის მიხედვით, ტერიტორია განთავსებულია თბილისის ნაპრალოვანი და ნაპრალოვან-კარსტული წყალწნევიანი სისტემის ფარგლებში. გრუნტის წყლები ქვიშნარულ-ქვიშოვან გრუნტებშია გავრცელებული. იგი ინფილტრაციული ხასიათისაა. მისი კვების არე ახლომდებარე ქედების მაღალი წერტილებია, განტვირთვის არე –– დიღმის დეპრესია.

4. გრუნტების ფიზიკურ-მექანიკური თვისებები

საინჟინრო-გეოლოგიური პირობების სირთულით, თანახმად ს.ნ. და წ. 1.02.07-87-ის დანართ 10-ის მიხედვით განეკუთვნება II (საშუალო) სირთულის კატეგორიას. სამშენებლო მოედნის საინჟინრო-გეოლოგიური სურათის მისაღებად, აღნიშნულ მოედანზე გაყვანილია ოთხი ჭაბურღილი, მაქსიმალური სიღრმით 15,0 მ. ჩატარებული საველე სამუშაოების და ლაბორატორიული კვლევების ანალიზის საფუძველზე, მოედანზე გამოყოფილია ოთხი ფენა. ქვემოთ მოყვანილია ამ ფენების დახასიათება.

ფენა №1 ნაყარი გრუნტი - tQIV - წარმოდგენილია თიხნარის მასით, ბეტონის ნამტვრევების და კენჭების ჩანართებით, შემკვრივებული. ფენა ფუძის გრუნტებად არ განიხილება, ამიტომ არ დასინჯულა. ფენის სიმძლავრე 0,4-1,0 მ-ია.

გრუნტი დამუშავების სიძნელის მიხედვით მიეკუთვნება 24-a – II კატეგორიას.

ფენა №2 თიხა - pdQIV – მოყავისფრო ფერის, თაბაშირის ბუდეების ჩანართებით, ქვიშნარის ლინზებით, ნახევრადმყარი კონსისტენციის. გრუნტი სამშენებლო მოედანზე მეორე ფენის სახით არის გავრცელებული, 0,4-4,0 მ-ის ფარგლებში. ფენა დასინჯულია დაურღვეველი სტრუქტურის გრუნტის 6 ნიმუშით. რომლებზეც ჩატარდა ძვრაზე გამოცდები, საფეხურებრივი დატვირთვით 0,5 კგძ/სმ^2 3,0 კგ-მდე. შესწავლილია გრუნტის ფიზიკური თვისებები: ტენიანობა, სიმკვრივე, პლასტიურობის ზღვრები. გამოთვლილია ფორიანობა, ფორიანობის კოეფიციენტი, პლასტიურობის რიცხვი, დენადობის მაჩვენებელი. გრუნტის ფიზიკურ-მექანიკური თვისებების ნორმატიული მაჩვენებლები მოყვანილია ცხრილ 1-ში, ხოლო ლაბორატორიული კვლევების შედეგები ჯამურ უწყისში.

ცხრ. 1

№	ფიზიკურ-მექანიკური თვისებების დასახელება	ინდექსი	განზ. ერთ.	ნორმატიული მნიშვნელობა
1	სიმკვრივე	ρ	გ/სმ^3	1,86
2	ჩონჩხის სიმკვრივე	ρδ	გ/სმ^3	1,48
3	მინერალური ნაწილაკების სიმკვრივე	ρs	გ/სმ^3	2,74
4	ბუნებრივი ტენიანობა	W	ერთ. ნაწ.	0,261
5	ფორიანობა	n	%	46
6	ფორიანობის კოეფიციენტი	e	ერთ. ნაწ.	0,854
7	ტენიანობა დენადობის ზღვარზე	W_L	ერთ. ნაწ.	0,552
8	ტენიანობა პლასტიურობის ზღვარზე	Wp	ერთ. ნაწ.	0,242
9	პლასტიურობის რიცხვი	Ip	ერთ. ნაწ.	31,2
10	დენადობის მაჩვენებელი	I_L	ერთ. ნაწ.	0,07
11	ტენიანობის ხარისხი	Sr	ერთ. ნაწ.	0,84
12	პუასონის კოეფიციენტი	μ		0.42
13	დეფორმაციის მოდული	E	კგძ/სმ^2	180
14	შიგა ხახუნის კუთხე	φ	გრად.	18^0
15	ხვედრითი შეჭიდულობა	C	კგძ/სმ^2	0,49
16	პირობითი საანგარიშო წინაღობა	R_0	კგძ/სმ^2	2.8

გრუნტი დამუშავების სიძნელის მიხედვით მიეკუთვნება 8-ე-III კატეგორიას.

გრუნტი სეისმური თვისებების მიხედვით მიეკუთვნება II კატეგორიას.

ფენა №3 ქვიშნარი – apQIV – მუქი ფერის, პლასტიური კონსისტენციის, წყალშემცველი. განლაგებულია შუაშრეების და ლინზების სახით. სიმძლავრე 0,6-1,5 მ-ის ფარგლებშია. ფენა დასინჯულია 3 ნიმუშით, შესწავლილია გრუნტის ფიზიკური თვისებები: ტენიანობა, სიმკვრივე, პლასტიურობის ზღვრები. გამოთვლილია ფორიანობა, ფორიანობის კოეფიციენტი, პლასტიურობის რიცხვი, დენადობის მაჩვენებელი. მათი რიცხვითი მნიშვნელობების მიხედვით პნ 02.01-08-ის დანართი 2-ის ცხრილი №2, №3 და დანართი 3-ის ცხრილი №3-ის საფუძველზე მიღებულია გრუნტის სიმტკიცის და დეფორმაციის მახასიათებლები. გრუნტის ფიზიკურ-მექანიკური თვისებების ნორმატიული მაჩვენებლები მოყვანილია ცხრილ 2-ში, ხოლო ლაბორატორიული კვლევების შედეგები ჯამურ უწყისში.

ცხრ. 2

№	ფიზიკურ-მექანიკური თვისებების დასახელება	ინდექსი	განზ. ერთ.	ნორმატიული მნიშვნელობა
1	სიმკვრივე	ρ	გ/სმ^3	1,85

2	მშრალი გრუნტის სიმკვრივე	ρ_d	გ/სმ^3	1,48
3	გრუნტის ნაწილაკების სიმკვრივე	ρ_s	გ/სმ^3	2,69
4	ბუნებრივი ტენიანობა	W	ერთ. ნაწ	0,233
5	ფორიანობა	n	%	45
6	ფორიანობის კოეფიციენტი	e	ერთ. ნაწ.	0,791
7	ტენიანობა დენადობის ზღვარზე	W_L	ერთ. ნაწ.	0,261
8	ტენიანობა პლასტიკურობის ზღვარზე	Wp	ერთ. ნაწ.	0,213
9	პლასტიკურობის რიცხვი	Ip	ერთ. ნაწ.	5.6
10	დენადობის ზღვარი	I_L	ერთ. ნაწ.	0,46
11	ტენიანობის ხარისხი	Sr	ერთ. ნაწ.	0,79
12	შიგა ხახუნის კუთხე	φ	გრად.	19^0
13	ხვედრითი შეჭიდულობა	C	კგძ/სმ^2	0,10
14	პუასონის კოეფიციენტი	μ	ერთ. ნაწ.	0,30
15	დეფორმაციის მოდული	E	კგძ/სმ^2	90
16	საანგარიშო წინაღობა	R_0	კგძ/სმ^2	2,3

გრუნტი დამუშავების სიძნელის მიხედვით მიეკუთვნება 34-a–I კატეგორიას

გრუნტი სეისმური თვისებების მიხედვით მიეკუთვნება II კატეგორიას

ფენა №4 თიხა - pdQ_{IV} – მოყვითლო-ყავისფერი, ჭრელი, ქვიშნარის ლინზებით და შუაშრეებით, ძნელპლასტიური კონსისტენციის. ფენა დასინჯულია 6 ნიმუშით. შესწავლილია გრუნტის ფიზიკური თვისებები: სიმკვრივე, ტენიანობა, პლასტიურობის ზღვრები, გამოთვლილია ფორიანობა, ფორიანობის კოეფიციენტი და დენადობის მაჩვენებელი. მათი რიცხვითი მნიშვნელობების მიხედვით პნ 02.01-08-ის დანართი 2, ცხრილი №2, ცხრილი №3 და დანართი 3, ცხრილი №3-ის საფუძველზე მიღებულია გრუნტის სიმტკიცის და დეფორმაციის მახასიათებლები. გრუნტის ფიზიკურ-მექანიკური თვისებების ნორმატიული მაჩვენებლები მოყვანილია ცხრილ 3-ში, ხოლო ლაბორატორიული კვლევების შედეგები ჯამურ უწყისში.

ცხრ. 3

№	ფიზიკურ-მექანიკური თვისებების დასახელება	ინდექსი	განზ. ერთ.	ნორმატიული მნიშვნელობა
1	სიმკვრივე	ρ	გ/სმ^3	1,84
2	ჩონჩხის სიმკვრივე	ρ_d	გ/სმ^3	1,46
3	მინერალური ნაწილაკების სიმკვრივე	ρ_s	გ/სმ^3	2,74

4	ბუნებრივი ტენიანობა	W	ერთ. ნაწ.	0,255
5	ფორიანობა	n	%	47
6	ფორიანობის კოეფიციენტი	e	ერთ. ნაწ.	0,874
7	ტენიანობა დენადობის ზღვარზე	W_L	ერთ. ნაწ.	0,407
8	ტენიანობა პლასტიურობის ზღვარზე	Wp	ერთ. ნაწ.	0,200
9	პლასტიურობის რიცხვი	Ip	ერთ. ნაწ.	20,7
10	დენადობის მაჩვენებელი	I_L	ერთ. ნაწ.	0,27
11	ტენიანობის ხარისხი	Sr	ერთ. ნაწ.	0,80
12	პუასონის კოეფიციენტი	μ		0,42
13	დეფორმაციის მოდული	E	კგძ/სმ^2	150
14	შიგა ხახუნის კუთხე	φ	გრად.	16^0
15	ხვედრითი შეჭიდულობა	C	კგძ/სმ^2	0,43
16	პირობითი საანგარიშო წინაღობა	R_0	კგძ/სმ^2	2,5

გრუნტი დამუშავების სიძნელის მიხედვით მიეკუთვნება 8- -II კატეგორიას.

გრუნტი სეისმური თვისებების მიხედვით მიეკუთვნება II კატეგორიას

გრუნტის წყალი 3,9-4,0 მ-ის სიღრმიდან დაფიქსირდა. წყალი ძლიერ აგრესიულია სახ.სტანდარტის 10178- 76 პორტლანტცემენტზე დამზადებული წყალშეუღწევადი W_4, W_6 და W_8 მარკის ბეტონების მიმართ.

არ არის აგრესიული პორტლანდცემენტის სახ.სტანდარტი 10178-76 კლინკერში ჩანართებით C_3S არაუმეტეს 65%; C_3A არაუმეტეს 7%; C_3A+ C_4AF არაუმეტეს 22%; წიდაპორტლანდცემენტზე და აგრეთვე სულფატომედეგი სახ.სტანდარტი 22266-76 ცემენტზე დამზადებული წყალშეუღწევადი W_4, W_6, W_8 მარკის ბეტონების მიმართ.
არ არის აგრესიული არმატურის მიმართ რკინა-ბეტონის კონსტრუქციების მუდმივი დაძირვის პირობებში, სუსტად აგრესიულია პერიოდული დასველების დროს.

4. დასკვნები და რეკომენდაციები

1. ქ. თბილისი, ასმათის ქუჩა №25, მრავალბინიანი საცხოვრებელი სახლის მშენებლობისათვის გამოყოფილი მიწის ნაკვეთი №01.72.14.036.191 მდებარეობს ჰორიზონტალ რელიეფზე. სსიპ გარემოს ეროვნული სააგენტოს მიერ ჩატარებული კვლევების “ქ, თბილისის გეოლოგიური საფრთხეების შეფასების ანგარიში”-ს გეოლოგიური საფრთხეების ზონირების მიხედვით, სამშენებლო მოედანი მიეკუთვნება დაბალი გეოლოგიური საფრთხის ზონას. მიწის ნაკვეთი მდგრადია, ამჟამად, მასზე და მიმდებარე ტერიტორიაზე საშიში გეოლოგიური მოვლენები (მეწყერი, ღვარცოფი, სუფოზია, კარსტი და სხვ.) განვითარებული არ არის.
2. სამშენებლო მოედანზე გამოიყო სამი საინჟინრო-გეოლოგიური ელემენტი: ამ სგე-ების ნორმატიული და საანგარიშო მნიშვნელობები მოცემულია ცხრ. 4-ში. ცხრ. 4

სგმ	ნორმატიული და საანგარიშო მნიშვნელობები	სიმკვრივე ρ, გ/სმ³	ხვედრითი მეჭიდულობა C, კგ/სმ²	შიგა ხახუნის კუთხე φ გრად	დეფორმაციის მოდული E კგ/სმ²	დენადობის მაჩვენებელი I_L	პლასტიურობის რიცხვი	საანგ.წინაღობა R0, კგ/სმ²	პუასონის კოეფიციენტი μ	გრუნტის დასახელება
I	A_n	1.86	0.49	19°	180	0.07	31.2	2.8	0.42	თიხა ნახევრადმყარი
	α =0,85	1.86	0.46	18°						
	α =0,95	1.85	0.44	18°						
II	A_n	1.85	0,10	19°	90	0.46	5.6	2.3	0.30	ქვიშნარი
III	A_n	1.84	0.43	16°	150	0.27	20.7	2.5	0.42	თიხა ძნელპლასტიური
	α =0,85	1.83	0.43	16°						
	α =0,95	1.82	0.29	14°						

შენიშვნა: ალბათობის საიმედოობა გრუნტის საანგარიშო მახასიათებლების განსაზღვრისას მიიღება – ფუძის ზიდვის უნარზე გაანგარიშებისას α=0.95, დეფორმაციაზე გაანგარიშებისას α=0.85.

3. საველე და ლაბორატორიული კვლევების საფუძველზე გამოყოფილი I ს.გ.ე. წარმოადგენს ნახევრადმყარი კონსისტენციის თიხას, გრუნტს გააჩნია სიმტკიცის და დეფორმაციის კარგი მახასიათებლები ამიტომ ფუძის გრუნტებად მისი გამოყენება რეკომენდებულია – საძირკვლის ტიპი რკინა-ბეტონის მონოლითური ფილა. სამშენებლო მოედანზე წარმოდგენილი II ს.გ.ე წარმოადგენს პლასტიური კონსისტენციის წყალშემცველ ქვიშნარს, ფენა სამშენებლო მოედანზე მცირე სიმძლავრით არის წარმოდგელი ამიტომ ფუძის გრუნტებად მისი გამოყენება შესაძლებელი არ არის. III სგე წარმოადგენს ძნელპლასტიური კონსისტენციის თიხას, გრუნტს გააჩნია სიმტკიცის და დეფორმაციის დამაკმაყოფილებელი მახასიათებლები, თუმცა გრუნტი ზედაპირიდან ღრმად არის გავრცელებული ამიტომ მისი გამოყენება ფუძის გრუნტებად რეკომენდებული არ არის.
4. სამშენებლო მოედანზე გრუნტის წყალი დაფიქსირდა 3,9-4,0 მ-ის სიღრმიდან. წყალი ძლიერ აგრესიულია სახ.სტანდარტის 10178-76 პორტლანტცემენტზე დამზადებული წყალშეუღწევადი W_4, W_6 და W_8 მარკის ბეტონების მიმართ, ამიტომ საძირკველში გამოყენებულ იქნეს შესაბამისი მარკის ბეტონი.
5. ქვაბულის მოწყობის დროს, სადრენაჟო და წყალქცევითი სამუშაოების ჩატარებისთვის გათვალისწინებულ იქნეს ს.ნ. და წ. 3.02.01-87 თავი 2-ის მოთხოვნები, წყლის მოდენა ქვაბულის 1 $მ^2$-ზე მიღებული იქნეს 0.01 ლ/წმ.
6. ქვაბულის ფერდოს მაქსიმალური დასაშვები დახრა უბანზე გავრცელებული გრუნტებისათვის მიღებული უნდა იქნეს ს.ნ. და წ. 3.02.01-87-ის 3.11, 3.12, 3.15 პუნქტების გათვალისწინებით და ს.ნ. და წ. III-4-80 მე-9 თავის მიხედვით.
7. ქ. თბილისი - პნ 01.01.-09 "სეისმომედეგი მშენებლობა" სეისმური საშიშროების რუკის დანართის მიხედვით განეკუთვნება 8 ბალიან სეისმური საშიშროების ზონას. ხოლო უბნის ამგები გრუნტები სეისმური თვისებებით, იმავე კრებულის ცხრ. №1-ის მიხედვით მიეკუთვნებიან II კატეგორიას.

გეოლოგიის და საინჟინრო-გეოლოგიის
მაგისტრი, ინჟინერ-გეოლოგი: გ. სადრაძე

ტექნიკური დავალება

საინჟინრო-გეოლოგიური კვლევების ჩასატარებლად

გაცემულია _____. კონსტრუქტორის მიერ
/დამკვეთის ან ორგანიზაციის დასახელება/

I. საერთო ცნობები

1. ობიექტის სრული დასახელება მრავალბინიანი საცხოვრებელი სახლი

2. ობიექტის მდებარეობა ~~ქ. თბილისი, ასმათის ქუჩა №25, ნაკვ. №01.72.14.036.191~~
/ადმინისტრაციული კუთვნილება და მისამართი/

3. მშენებლობის მოკლე დახასიათება ახალმშენებლობა
/ახალმშენებლობა, რეკონსტუქცია, გაფართოება/

II. საინჟინრო-გეოლოგიური კვლევა-ძიებისთვის
საჭირო მონაცემები.

4. დაპროექტების სტადია სტადია პროექტი
/წინასაპროექტო სტადია, პროექტი, მუშა პროექტი/

საპროექტო შენობა-ნაგებობების დახასიათება

5. ნაგებობის კლასი პასუხისმგებლობის მიხედვით II

6. შენობის სართულიანობა და ზომები გეგმაში რვასართულიანი 15,1x23,6 მ

7. პირველი სართულის იატაკის საპროექტო ნიშნული ±0,00 = 458,0 მ

8. სარდაფის იატაკის საპროექტო ნიშნული 455,0 მ.

9. შენობის ტიპი კარკასულ-მონოლითური
/კარკასული, მონოლოთური და სხვ./

10. საძირკვლის სავარაუდო ტიპი და ზომები დადგინდება საინჟინრო-გეოლოგიური კვლევებით

11. მოსალოდნელი საპროექტო დატვირთვა საძირკვლის ფუძეზე 500 კნ

12. საამშენებლო უბნის ტოპოგეგმა ნაგებობის კონტურებით მასშ. 1 : 500 1

პროექტის კონსტრუქტორი _____

459.37
459.19
290,895 m²
458.98
459.23
458.77
458.67
459.14
II
ჭაბ. №3
459,0
ჭაბ. №2
458,5
I
459.03
458.69
458.57
19,215 m²
21,860 m²
4,133 m²
23,0
13,775 m²
14,160 m²
28,700 m²
458.91
2,248 m²
72,882 m²
6,000 m²
82,605 m²
458.60
5,100 m²
15,0
458.48
3,740 m²
64,675 m²
458.80
19,800 m²
15,660 m²
14,555 m²
12,738 m²
13,495 m²
24,471 m²
ჭაბ. №4
458,7
ჭაბ. №1
458,4
458.51
3,887
458.38
23,149 m²
458.70
458.39
458.25
II
458.23
გრუნტის გზა
458.40
458.21
458.11
458.0

თანამდებობა	გვარი	ხელმოწერა	ქ. თბილისი, ახმათის ქუჩა №25, ნაკვ. №01.72.14.036.191-ში მრავალბინიანი საცხოვრებელი სახლის პროექტი				
დირექტორი	თ. ხეცურიანი						
ინჟენერი	გ. სადრაძე		ჭაბურღილების განლაგების სქემა				
შესრულა	გ. სადრაძე						
შეამოწმა				სტადია	ფურცელი	ფურც-ბი	მასშტაბი
				პროექტი	1	3	შ.პ.ს "თბილინვესტპროექტი"


461
460
459
458
457
456
455
454
453
452
451
450
449
448
447
446
445
444
მომავალი შენობა
ბეტონის დოგე
ჭაბ. №3
459,0
ჭაბ. №2
458,5
458,6
0,4
457,5
1,0
3,9(455,5)
455,2
3,8
454,6
4,4
4,0(454,5)
454,5
4,0
453,9
4,6
1
2
3
444,0
15,0
443,5
15,0

| | | |

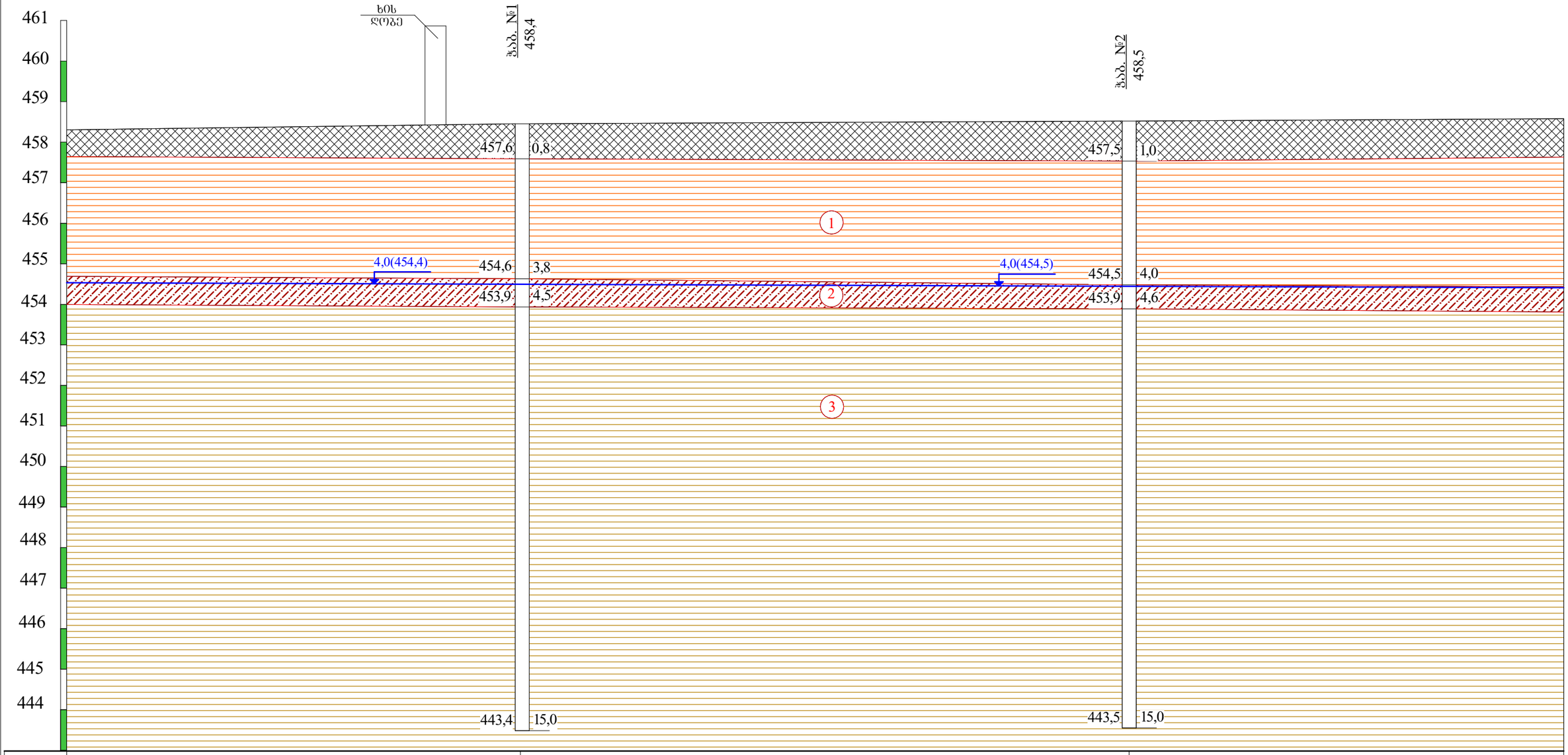

ნიშნული მ	458,4	458,5	
მანძილი მ		15,0	

პირობითი ნიშნები

ნაყარი ბრუნტი: თიხნარის მასა ბეტონის ნამტვრევების და კენჭების ჩანართებით, შემკვრივებული.

1 — თიხა მოყვითალო-ყავისფერი, თაბაშირის ბუდეების ჩანართებით, ქვიშნარის ლინზებით, ნახევრადმყარი.

2 — ქვიშნარი მუქი ფერის, კენჭების ჩანართებით, პლასტიური, წყალშემცველი.

3 — თიხა მოყვითალო-ყავისფერი, ჭრელი, ქვიშნარის ლინზებით და შუაშრეებით, ძნელპლასტიური.

3,5(485,6) — ბრუნტის წყლის დონე

ლითოლოგიური საზღვარი

თანამდებობა	გვარი	ხელმოწერა	ქ. თბილისი, ასმათის ქუჩა №25, ნაკვ. №01.72.14.036.191-ში მრავალბინიანი საცხოვრებელი სახლის პროექტი				
დირექტორი	თ. ხევსურიანი						
ინჟენერი	ბ. სადრაძე		საინჟინრო-გეოლოგიური ჭრილი II-II				
შესრულა	ბ. სადრაძე						
შეამოწმა			სტადია	ფურცელი	ფურც-ბი	მასშტაბი	შ.პ.ს
			პროექტი	3	3	1:100	"თბილინჟისტარიქტი"

ბურღვის თარიღი: 15.08.2022

ჭაბურღილის გეოლოგიურ-ლითოლოგიური სვეტი

ჭაბ. №1 | მასშ: 1:25 | აბს. ნიშნ 458.4

ფენის №	სტრატიგრაფიული ინდექსი	ლითოლოგიური ჭრილი	ძრის სიღრმე მ	ძრის სიმძლავრე მ	აბს. ნიშნული მ	ბრუნტის აღწერა	წყლის გამოჩენა მ	დონის დამყარება მ	ნიმუშის აღების სიღრმე მ
1	2	3	4	5	6	7	8	9	10
	tQIV		0.8	0.8	457.6	ნაყარი გრუნტი: თიხნარის მასა ბეტონის ნამტვრევების და კენჭების ჩანართებით,			
1 2 3	pdQIV		3.8	3.0	454.6	თიხა მოყვითალო-ყავისფერი, თაბაშირის ბუდეების ჩანართებით, ქვიშნარის ლინზებით, ნახევრადმყარი.			1.2 3.0
4	aQIV		4.5	0.7	454.4 453.9	ქვიშნარი მუქი ფერის, კენჭების ჩანართებით, პლასტიური, წყალშემცველი.	4.0		4.2
5 6 7 8 9 10 11 12 13 14 15	pdQIV		15.0	10.5	443.4	თიხა მოყვითალო-ყავისფერი, ჭრელი, ქვიშნარის ლინზებით და შუაშრეებით, ძნელპლასტიური.			7.0 11.2

ბურღვის თარიღი: 15.08.2022

ჭაბურღილის გეოლოგიურ-ლითოლოგიური სვეტი

ჭაბ. №2 | მასშ: 1:25 | აბს. ნიშნ 458.5

ფენის №	სტრატიგრაფიული ინდექსი	ლითოლოგიური ჭრილი	ძირის სიღრმე მ	ძირის სიმძლავრე მ	აბს. ნიშნული მ	ბრუნტის აღწერა	წყლის გამოჩენა მ	დონის დამყარება მ	ნიმუშის აღების სიღრმე მ
1	2	3	4	5	6	7	8	9	10
1	tQIV		1.0	1.0	457.5	ნაყარი გრუნტი: თიხნარის მასა ბეტონის ნამტვრევების და კენჭების ჩანართებით, შემკვრივებული.			
2	pdQIV					თიხა მოყვითალო-ყავისფერი, თაბაშირის ბუდეების ჩანართებით, ქვიშნარის ლინზებით, ნახევრადმყარი.			2.0
3									
4			4.0	3.0	454.5		4.0		3.7
	aQIV		4.6	0.6	453.9	ქვიშნარი მუქი ფერის, კენჭების ჩანართებით, პლასტიური, წყალშემცველი.			
5	pdQIV					თიხა მოყვითალო-ყავისფერი, ჭრელი, ქვიშნარის ლინზებით და შუაშრეებით, ძნელპლასტიური.			
6									
7									
8									
9									
10									10.0
11									
12									
13									
14									
15			15.0	10.4	443.5				

ბურღვის თარიღი: 15.08.2022

ჭაბურღილის გეოლოგიურ-ლითოლოგიური სვეტი

ჭაბ. №3 | მასშ: 1:25 | აბს. ნიშნ 459.0

ფენის №	სტრატიგრაფიული ინდექსი	ლითოლოგიური ჭრილი	ფრის სიღრმე მ	ფრის სიმძლავრე მ	აბს. ნიშნული მ	ბრუნტის აღწერა	წყლის გამოჩენა მ	დონის დამყარება მ	ნიმუშის აღების სიღრმე მ
1	2	3	4	5	6	7	8	9	10
	tQIV		0.4	0.4	458.6	ნაყარი გრუნტი: თიხნარის მასა ბეტონის ნამტვრევების და კენჭების ჩანართებით,			
1 2 3	pdQIV		3.8	3.4	455.2	თიხა მოყვითალო-ყავისფერი, თაბაშირის ბუდეების ჩანართებით, ქვიშნარის ლინზებით, ნახევრადმყარი.	3.9		2.2
4	aQIV		4.4	0.6	454.6	ქვიშნარი მუქი ფერის, კენჭების ჩანართებით, პლასტიური, წყალშემცველი.			4.0
5 6 7 8 9 10 11 12 13 14 15	pdQIV		15.0	10.6	444.0	თიხა მოყვითალო-ყავისფერი, ჭრელი, ქვიშნარის ლინზებით და შუაშრეებით, ძნელპლასტიური.			8.5

ბურღვის თარიღი: 15.08.2022

ჭაბურღილის გეოლოგიურ-ლითოლოგიური სვეტი

ჭაბ. №4 | მასშ: 1:25 | აბს. ნიშნ 458.7

ფენის №	სტრატიგრაფიული ინდექსი	ლითოლოგიური ჭრილი	ფრის სიღრმე მ	ფრის სიმძლავრე მ	აბს. ნიშნული მ	ბრუნტის აღწერა	წყლის გამოჩენა მ	დონის დამყარება მ	ნიმუშის აღების სიღრმე მ
1	2	3	4	5	6	7	8	9	10
	tQIV		0.5	0.5	458.2	ნაყარი გრუნტი: თიხნარის მასა ბეტონის ნამტვრევების და კენჭების ჩანართებით,			
1 2 3	pdQIV		3.7	3.2	455.0	თიხა მოყვითალო-ყავისფერი, თაბაშირის ბუდეების ჩანართებით, ქვიშნარის ლინზებით, ნახევრადმყარი.	4.0		3.3
4 5	aQIV		5.2	1.5	453.5	ქვიშნარი მუქი ფერის, კენჭების ჩანართებით, პლასტიური, წყალშემცველი.			5.0
6 7 8 9 10 11 12 13 14 15	pdQIV		15.0	9.8	443.7	თიხა მოყვითალო-ყავისფერი, ჭრელი, ქვიშნარის ლინზებით და შუაშრეებით, ძნელპლასტიური.			6.3 13.7

პროექტის დასახელება: ქ. თბილისი, ასმათის ქუჩა №25, ნაკვ. №01.72.14.036.191

გრუნტების შედგენილობის და ფიზიკურ-მექანიკური თვისებების კვლევის ჯამური უწყისი

რიგითი №	ჭაბურღილის/შურფის №	ნიმუშის ალების ინტერვალი, მ	ფრაქციის ზომა, მმ													ტენიანობა W%		პლასტიკურობა			დენადობის მაჩვენებელი, I_L	სიმკვრივე, გრ/სმ³			ფორიანობა, n%	ფორიანობის კოეფიციენტი, e	ტენიანობის ხარისხი, S_r	შეჭიდულობა, c, მპა	შინაგანი ხახუნის კუთხე, f	გრუნტის დასახელება
			60-40	40-20	20-10	10-5	5-2	2-1	1-0.5	0.5-0.25	0.25-0.1	0.1-0.05	0.05-0.01	0.01-0.005	< 0.005	ბუნებრივი	შემკვსებელი	ზღვა ზღვარი, W_L%	ქვედა ზღვარი, W_p%	პლასტიკურობის რიცხვი, I_p		მინერალური ნაწილაკების ps	ბუნებრივი, ρ	ჩონჩხის, ρ_d						
1	1	1.2														25.7		56.4	24.9	31.5	0.03	2.74	1.86	1.48	46	0.852	0.83	0.54	18	თიხა ნახევრადმყარი
2	1	3.0														26.4		55.3	24.9	30.4	0.05	2.74	1.85	1.46	47	0.872	0.83	0.50	17	თიხა ნახევრადმყარი
3	2	2.0														25.5		53.8	22.1	31.7	0.11	2.74	1.87	1.49	46	0.839	0.83	0.48	19	თიხა ნახევრადმყარი
4	2	3.7														26.4		54.6	23.7	30.9	0.09	2.74	1.85	1.46	47	0.872	0.83	0.45	17	თიხა ნახევრადმყარი
5	3	2.2														26.7		54.9	23.2	31.7	0.11	2.74	1.87	1.48	46	0.856	0.85	0.47	19	თიხა ნახევრადმყარი
6	4	3.3														25.8		56.2	25.2	31.0	0.02	2.74	1.88	1.49	45	0.833	0.85	0.48	19	თიხა ნახევრადმყარი
7	1	4.2														24.2		26.6	21.9	4.7	0.49	2.69	1.84	1.48	45	0.816	0.80			ქვიშნარი პლასტიური
8	3	4.0														23.0		25.9	20.5	5.4	0.46	2.69	1.89	1.54	43	0.751	0.82			ქვიშნარი პლასტიური
9	4	5.0														22.8		25.7	18.9	6.8	0.57	2.68	1.76	1.43	47	0.870	0.70			ქვიშნარი პლასტიური
10	1	7.0														25.9		40.8	20.6	20.2	0.26	2.74	1.84	1.46	47	0.875	0.81			თიხა ძნელპლასტიური
11	1	11.2														25.5		37.2	21.4	15.8	0.26	2.74	1.83	1.46	47	0.879	0.79			თიხა ძნელპლასტიური
12	2	10.0														25.3		45.1	20.2	24.9	0.20	2.74	1.82	1.45	47	0.886	0.78			თიხა ძნელპლასტიური
13	3	8.5														26.4		40.7	19.1	21.6	0.34	2.74	1.85	1.46	47	0.872	0.83			თიხა ძნელპლასტიური
14	4	6.3														24.8		39.3	19.1	20.2	0.28	2.74	1.82	1.46	47	0.879	0.77			თიხა ძნელპლასტიური
15	4	13.7														24.9		40.9	19.7	21.2	0.25	2.74	1.85	1.48	46	0.850	0.80			თიხა ძნელპლასტიური

შ.პ.ს. "თბილინვესტპროექტი"-ს გეოტექნიკური
ლაბორატორიის ხელმძღვანელი: მ. ბეკურაშვილი
თარიღი: 22.08.2022

ბრუნტების ძვრაზე გამოცდის შედეგები

ადგილმდებარეობა			
ქ. თბილისი, ასმათის ქუჩა №25	სტადია	პროექტი	
ნაკვ. №01.72.14.036.191	თარიღი	22.08	2022
ჭანის ადგილა	ჭაბ/შურფის №	1	
თიხა მოყავისფრო ფერის თაბაშირის	ნიმუშის №	1	
ბუდეების ჩანართებით, ნახევრადმყარი	სიღრმე მ	1.2	1.4

გრუნტში მარილების შემცველობა

თაბაშირი %		კარბონატები %	
SO_4	$CaSO_4$	$CaCO_3$	CO_2

ბრუნტის ფიზიკური თვისებები

ცდის პირობები	ხვედრითწონის №	ტენიანობა W%	სიმკვრივე გ/სმ³	სიმკვ. მიწ. ნაწ. გ/სმ³	სიმკვრივე ჩონჩხის გ/სმ3	ფორიანობა n%	ფორიანობის კოეფიც e	პლასტ. ზღვა ზღვარი W%	პლასტ. ქვედა ზღვარი W%	პლასტიურობის რიცხვი I_P	დენადობის მაჩვენებელი I_L	ტენიანობის ხარისხი Sr
ბუნებრივი	1	25.70	1.86	2.74	1.48	46.0	0.852	56.40	24.90	31.5	0.03	0.83

ვერტიკალური დატვირთვა, P 0.1მპა	ძვრის ძალა, τ 0.1მპა	შიგა ხახუნის კოეფიციენტი, $tg\varphi^0$	შიგა ხახუნის კუთხე, φ^0	შეჭიდულობა, C კპა/სმ²	მდგომარეობა
1	0.87	0.325	18	0.54	ბუნებრივი
2	1.18				
3	1.52				

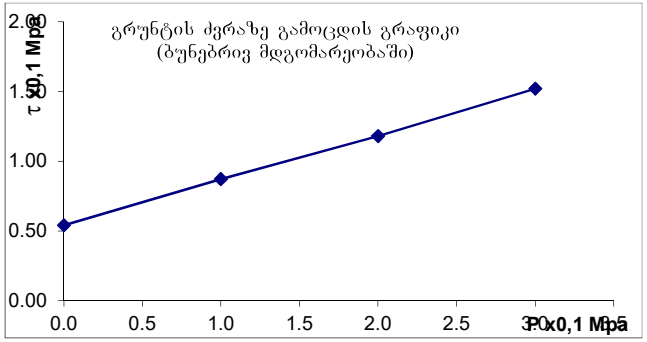

გრუნტების ძვრაზე გამოცდის შედეგები

აღგილმდებარეობა		
ქ. თბილისი, ასმათის ქუჩა №25	სტადია	პროექტი
ნაკვ. №01.72.14.036.191	თარიღი	22.08 2022
ჭაბის აღწერა	ჭაბ/შურფის №	1
თიხა მოყავისფრო ფერის თაბაშირის	ნიმუშის №	2
ბუდეების ჩანართებით, ნახევრადმყარი	სიღრმე მ	3.0 3.2

გრუნტში მარილების შემცველობა

თაბაშირი %		კარბონატები %	
SO4	CaSO4	CaCO3	CO2

გრუნტის ფიზიკური თვისებები

ცდის პირობები	ხვლისაწყის №	ტენიანობა W%	სიმკვრივე გ/სმ³	სიმკ. მინ. ნაყ. გ/სმ³	სიმკვრივე ჩონჩხის გ/სმ3	ფორიანობა n%	ფორიანობის კოეფიც e	ჰლასტ. ზღვა ზღვარი W%	ჰლასტ. ქცევა ზღვარი W%	პლასტიურობის რიცხვი I_P	დენადობის მახვედრებელი I_L	ტენიანობის ხარისხი Sr
ბუნებრივი	1	26.40	1.85	2.74	1.46	47	0.872	55.30	24.90	30.4	0.05	0.83

ვერტიკალური დატვირთვა, P 0.1მპა	ძვრის ძალა, τ 0.1მპა	შიდა ხახუნის კოეფიციენტი, $tg\varphi^0$	შიდა ხახუნის კუთხე, φ0	შეჭიდულება, C პპა/სმ²	მდგომარეობა
1	0.82	0.315	17	0.50	ბუნებრივი
2	1.12				
3	1.45				

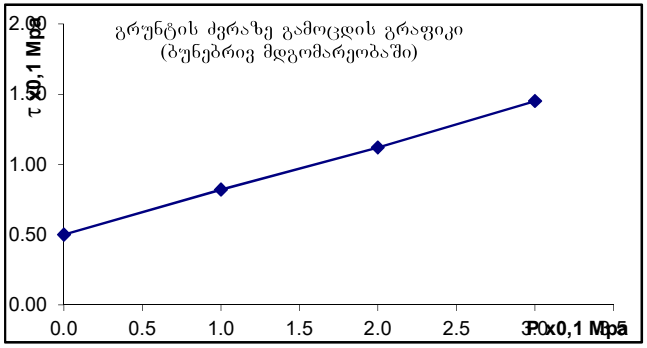

გრუნტების ძვრაზე გამოცდის შედეგები

ადგილმდებარეობა			
ქ. თბილისი, ასმათის ქუჩა №25	სტადია	პროექტი	
ნაკვ. №01.72.14.036.191	თარიღი	22.08	2022
ჭანის ადგილი	ჭაბ/შურფის №	2	
თიხა მოყავისფრო ფერის თაბაშირის	ნიმუშის №	3	
ბუდეების ჩანართებით, მყარი	სიღრმე მ	2.0	2.2

გრუნტში მარილების შემცველობა

თაბაშირი %		კარბონატები %	
SO_4	$CaSO_4$	$CaCO_3$	CO_2

გრუნტის ფიზიკური თვისებები

ცდის პირობები	ხვლისაწყის №	ტენიანობა W%	სიმკვრივე გ/სმ³	სიმკვ. მინ. ნაყ. გ/სმ³	სიმკვრივე ჩონჩხის გ/სმ3	ფორიანობა n%	ფორიანობის კოეფიც e	პლასტ. ზღვა ზღვარი W%	პლასტ. ძმედა ზღვარი W%	პლასტიურობის რიცხვი I_P	დენადობის მახვენებელი I_L	ტენიანობის ხარისხი Sr
ბუნებრივი	2	25.50	1.87	2.74	1.49	46	0.839	53.80	22.10	31.7	0.11	0.83

ვერტიკალური დატვირთვა, P 0.1მპა	ძვრის ძალა, τ 0.1მპა	შიდა ხახუნის კოეფიციენტი, $tg\varphi^0$	შიდა ხახუნის კუთხე, φ^0	შეჭიდულობა, C კპა/სმ²	მდგომარეობა
1	0.83	0.345	19	0.48	ბუნებრივი
2	1.16				
3	1.52				

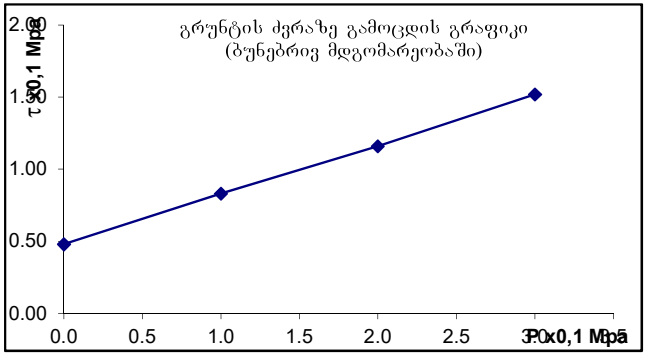

ბრუნტების ძვრაზე გამოცდის შედეგები

ადგილმდებარეობა			
ქ. თბილისი, ასმათის ქუჩა №25	სტადია	პროექტი	
ნაკვ. №01.72.14.036.191	თარიღი	22.08	2022
ჭანის აღწერა	ჭაბ/შურფის №	2	
თიხა მოყავისფრო ფერის თაბაშირის	ნიმუშის №	4	
ბუდეების ჩანართებით, ნახევრადმყარი	სიღრმე მ	3.7	3.9

გრუნტში მარილების შემცველობა

თაბაშირი %		კარბონატები %	
SO_4	$CaSO_4$	$CaCO_3$	CO_2

ბრუნტის ფიზიკური თვისებები

ცდის პირობები	ხვლისაწყობის №	ტენიანობა W%	სიმკვრივე გ/სმ³	სიმკვ. მინ. ნაყ. გ/სმ³	სიმკვრივე ჩონჩხის გ/სმ3	ფორიანობა n%	ფორიანობის კოეფიც e	პლასტ. ზღვა ზღვარი W%	პლასტ. ძნელა ზღვარი W%	პლასტიურობის რიცხვი I_P	დენადობის მაჩვენებელი I_L	ტენიანობის ხარისხი S_r
ბუნებრივი	3	26.40	1.85	2.74	1.46	47	0.872	54.60	23.70	30.9	0.09	0.83

ვერტიკალური დატვირთვა, P 0.1მპა	ძვრის ძალა, τ 0.1მპა	შიდა ხახუნის კოეფიციენტი, $tg\varphi^0$	შიდა ხახუნის კუთხე, φ0	შეჭიდულობა, C კპა/სმ²	მდგომარეობა
1	0.77	0.315	17	0.45	ბუნებრივი
2	1.07				
3	1.40				

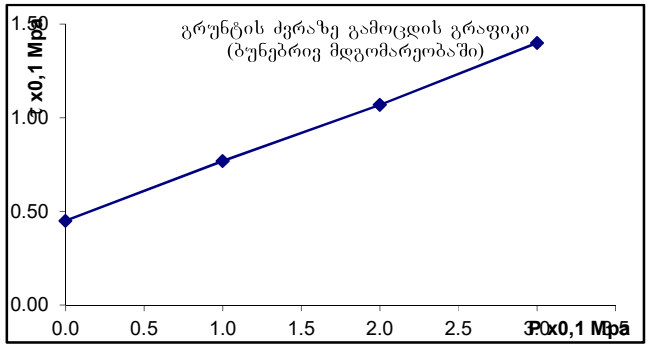

გრუნტების ძვრაზე გამოცდის შედეგები

ადგილმდებარეობა			
ქ. თბილისი, ასმათის ქუჩა №25	სტადია	პროექტი	
ნაკვ. №01.72.14.036.191	თარიღი	22.08	2022
ჭანის ადწერა	ჭაბ/შურფის №	3	
თიხა მოყავისფრო ფერის თაბაშირის	ნიმუშის №	5	
ბუდეების ჩანართებით, ნახევრადმყარი	სიღრმე მ	2.2	2.4

გრუნტში მარილების შემცველობა

თაბაშირი %		კარბონატები %	
SO_4	$CaSO_4$	$CaCO_3$	CO_2

გრუნტის ფიზიკური თვისებები

ცდის პირობები	ხვლისაწყობის №	ტენიანობა W%	სიმკვრივე გ/სმ³	სიმკვ. მიწ. ნაწ. გ/სმ³	სიმკვრივე ჩონჩხის გ/სმ3	ფორიანობა n%	ფორიანობის კოეფიც e	პლასტ. ზღვა ზღვარი W%	პლასტ. ქნადობა ზღვარი W%	პლასტიურობის რიცხვი I_P	დენადობის მაჩვენებელი I_L	ტენიანობის ხარისხი S_r
ბუნებრივი	2	26.70	1.87	2.74	1.48	46	0.856	54.90	23.20	31.7	0.11	0.85

ვერტიკალური დატვირთვა, P 0.1მპა	ძვრის ძალა, τ 0.1მპა	შიდა ხახუნის კოეფიციენტი, tgφ°	შიდა ხახუნის კუთხე, φ0	შეჭიდულობა, C კპა/სმ²	მდგომარეობა
1	0.80	0.335	19	0.47	ბუნებრივი
2	1.14				
3	1.47				

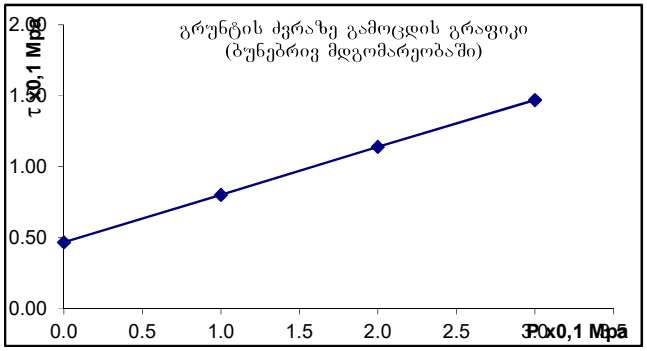

ბრუნტების ძვრაზე გამოცდის შედეგები

ადგილმდებარეობა			
ქ. თბილისი, ასმათის ქუჩა №25	სტადია	პროექტი	
ნაკვ. №01.72.14.036.191	თარიღი	22.08	2022
ჭანის ადგილი	ჭაბ/შურფის №	4	
თიხა მოყავისფრო ფერის თაბაშირის	ნიმუშის №	6	
ბუდეების ჩანართებით, ნახევრადმყარი	სიღრმე მ	3.3	3.5

გრუნტში მარილების შემცველობა

თაბაშირი %		კარბონატები %	
SO_4	$CaSO_4$	$CaCO_3$	CO_2

ბრუნტის ფიზიკური თვისებები

ცდის პირობები	ხელსაწყოს №	ტენიანობა W%	სიმკვრივე გ/სმ³	სიმკ. მიწ. ნაწ. გ/სმ³	სიმკვრივე ჩონჩხის გ/სმ3	ფორიანობა n%	ფორიანობის კოეფიც e	ზღვ. ზელა ზღვარი W%	ზღვ. ქნელა ზღვარი W%	პლასტიურობის რიცხვი I_P	დენადობის მაჩვენებელი I_L	ტენიანობის ხარისხი Sr
ბუნებრივი	1	25.80	1.88	2.74	1.49	45	0.833	56.20	25.20	31.0	0.02	0.85

ვერტიკალური დატვირთვა, P 0.1მპა	ძვრის ძალა, τ 0.1მპა	შიდა ხახუნის კოეფიციენტი, $tg\varphi^0$	შიდა ხახუნის კუთხე, φ^0	შეჭიდულობა, C კპა/სმ²	მდგომარეობა
1	0.83	0.350	19	0.48	ბუნებრივი
2	1.17				
3	1.53				

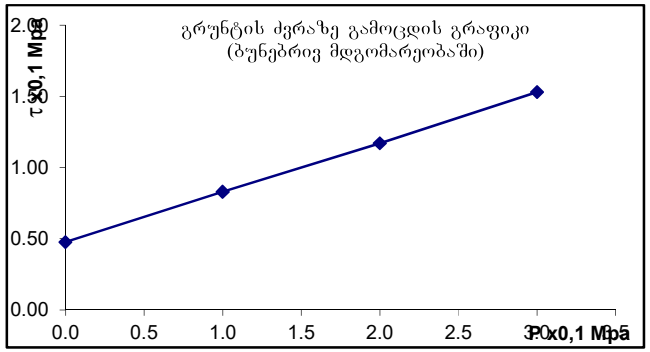

I ს.ბ.ე. მექანიკური მახასიათებლების საანგარიშო მნიშვნელობები

№№	ფიზიკურ-მექანიკური მაჩვენებლები	განზომილება	განსაზღვრის რაოდენობა		საშ.კვადრ. გადახრა σ	საშ.კვადრგა დახრის შეფასება σ cm	ვარიაციის კოეფ. ν	ნორმატიული მნიშვნ. An	გრუნტის საიმედობის კოეფიციენტი γg	საანგარიშო მნიშვნელობა	
			საწყისი	საბოლოო						α=0,85	α=0,95
1	შეჭიდულობა C	კპა/სმ²	6	6	0.041	0.026	0.053	0.49		0.46	0.44
2	შიგა ხახუნის კუთხე φ	გრად	6	6	0.012	0.624	0.036	19		18	18
3	სიმკვრივე ρ	გ/სმ³	6	6	0.000	0.011	0.006	1.86		1.86	1.85
4	დეფორმაციის მოდული E	კპა/სმ²						200	1	200	200
5	ბუნებრივი ტენიანობა W	ერთ.ნაწ	6	6				0.261	1	0.261	0.261

I ს.ბ.ე. ფიზიკური თვისებების ნორმატიული მნიშვნელობები

№№	ფორიანობის კოეფიციენტი e	მშრ. ნაწილის სიმკვრივე ρs	ჩონჩხის სიმკვრივე ρd	კლასტერების ზედა ზღვარი WL	კლასტერების ქვედა ზღვარი Wp	კლასტერების რიცხვი Ip	დენადობის მაჩვენებელი IL	ფორიანობა n	ჯენიანების ხარისხი Sr	კუთრი წონის კოეფიციენტი μ	საანგარიშო წინაღობა Ro
		გ/სმ³	გ/სმ³	ერთ.ნაწ	ერთ.ნაწ	ერთ.ნაწ	ერთ.ნაწ	ერთ.ნაწ	ერთ.ნაწ		კპა/სმ²
1	0.854	2.74	1.48	0.552	0.240	31.2	0.07	0.461	0.84	0.42	2.80

III ს.ბ.ე. მექანიკური მახასიათებლების საანგარიშო მნიშვნელობები

№№	ფიზიკურ-მექანიკური მაჩვენებლები	განზომილება	განსაზღვრის რაოდენ.		საშ.კვადრ. გადახრა σ	საშ.კვადრ. გადახრის შეფასება σ cm	ვარიაციის კოეფ. ν	ნორმატიული მნიშვნ. An	გრუნტის საიმედობის კოეფიციენტი γg	საანგარიშო მნიშვნელობა	
			საწყისი	საბოლოო						α=0,85	α=0,95
1	შეჭიდულობა C	კპა/სმ²			0.000	0.000	0.000	0.43	1.5	0.43	0.29
2	შიგა ხახუნის კუთხე φ	გრად			0.000	0.000	0.000	16	1.15	16	14
3	სიმკვრივე ρ	გ/სმ³	6	6	0.012	1.170	0.007	1.84		1.83	1.82
4	დეფორმაციის მოდული E	კპა/სმ²						150	1	150	150
5	ბუნებრივი ტენიანობა W	ერთ.ნაწ	6	6				0.255	1	0.255	0.255

III ს.ბ.ე. ფიზიკური თვისებების ნორმატიული მნიშვნელობები

№№	ფორიანობის კოეფიციენტი e	მინ. ნაწილის სიმკვრივე ρ_s	ჩონჩხის სიმკვრივე ρ_d	კლასტიურობის ზღვა W_L	კლასტიურობის ქვედა ზღვარი W_p	კლასტიურობის რიცხვი I_p	დენადობის მაჩვენებელი I_L	ფორიანობა n	ტენიანობის ხარისხი Sr	ჯუასონის კოეფიციენტი μ	საანგარიშო წინაღობა R_o
		გ/სმ³	გ/სმ³	ერთ.ნაწ	ერთ.ნაწ	ერთ.ნაწ	ერთ.ნაწ	ერთ.ნაწ	ერთ.ნაწ		კპა/სმ²
1	0.874	2.74	1.46	0.407	0.200	20.7	0.27	0.466	0.80	0.42	2.50

წყლის ქიმიური და სანიტარული ანალიზი

ობიექტი ქ. თბილისი, სოფ. დიღომი, ასმათის ქუჩა №25, ნაკვ. №01.72.14.036.191
აღების ადგილი ჭ №3 3.9 მ
აღების თარიღი 15.08.2022
ლაბორატორიული № ---------- $K_ფ$>0.1

ანიონები	შემცველობა 1 ლიტრში		
	მგ.	მგ.ექვ.	მგ.ექვ.%
Cl^-	10	1.12	1.7
SO_4^{--}	2688	56.0	87.4
HCO_3^-	427	7.0	10.9
CO_3^{--}	-	-	-
NO_2^-	კვ	-	-
NO_3^-	კვ.	-	-
ჯამი	3155	64.12	100
კათიონები	შემცველობა 1 ლიტრში		
	მგ.	მგ.ექვ.	მგ.ექვ.%
$Na^+ + k^+$	555	24.12	37.6
Ca^{++}	461	23.0	35.9
Mg^{++}	20.7	17.0	26.5
NH_4^+	0.4	-	-
ჯამი	1223	64.12	100
საერთო მინერალიზაცია, მგ/ლ		4164	
მშრალი ნაშთი გამომშრალი		4201	

ქიმიური შედგენილობა კურლოვის ფორმულის მიხედვით:

$$M_{4.1}\ \frac{SO_4^{--}87\ HCO_3^-11}{Na^+ + k^+38\ Ca^{+2}36\ Mg^{++}26}$$

სიხისტე

ბრადუსებში – მგ.ექვ/ლ
საერთო 40.0
კარბონატული 7.0
არაკარბონატული – 33.0
PH ---------- 7.0

სანიტარული ანალიზი

გამჭვირვალება ---გამჭვირვალე
ფერი --უფერო----
სუნი ბალებში -უსუნო----
ნალექი დიდი რაოდენ
NH_4^+ -- კვ მგ/ლ
NO_2^- ---- კვ მგ/ლ
NO_3^- - კვ.
ჟანგვადობა O_2--------
CO_2 მგ/ლ - 17.6 მგ/ლ
CO_2 აგრესიული ----არა-

დასკვნა: წყალი ძლიერ აგრესიულია სახ.სტანდარტის 10178-76 პორტლანტცემენტზე დამზადებული წყალშეუღწევადი W_4, W_6 და W_8 მარკის ბეტონების მიმართ.

არ არის აგრესიული პორტლანდცემენტის სახ.სტანდარტი 10178-76 კლინკერში ჩანართებით C_3S არაუმეტეს 65%; C_3A არაუმეტეს 7%; $C_3A + C_4AF$ არაუმეტეს 22%; წიდაპორტლანდცემენტზე და აგრეთვე სულფატომდეგი სახ.სტანდარტი 22266-76 ცემენტზე დამზადებული წყალშეუღწევადი W_4, W_6, W_8 მარკის ბეტონების მიმართ.

არ არის აგრესიული არმატურის მიმართ რკინა-ბეტონის კონსტრუქციების მუდმივი დაძირვის პირობებში, სუსტად აგრესიულია პერიოდული დასველების დროს.

ს.ნ. და წ. 2.03.11.85 სამშენებლო ნაგებობათა დაცვა კოროზიისაგან (ცხრილი №№5,6,7)