სართულის გეგმა -3.10 ნიშნულზე

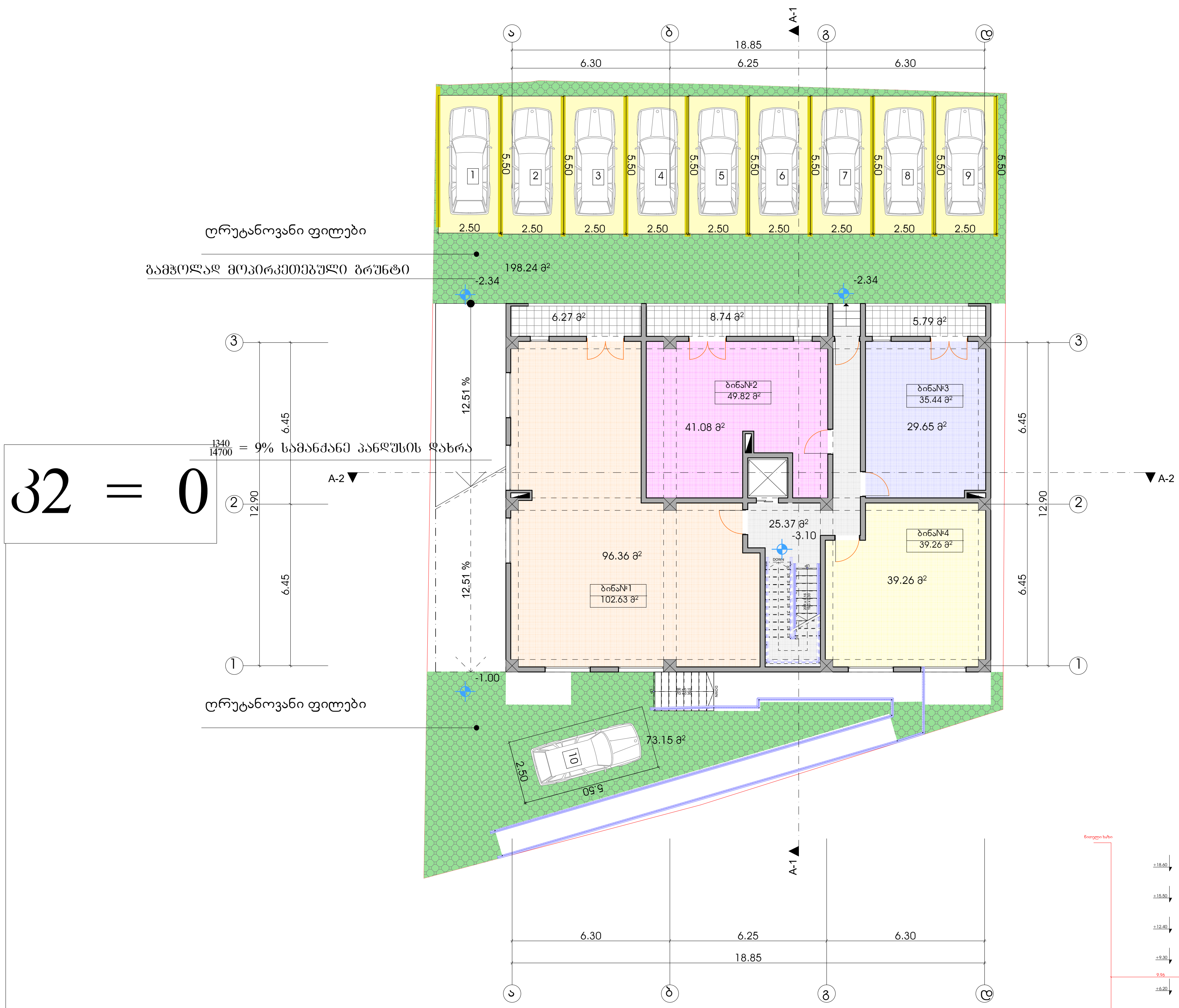

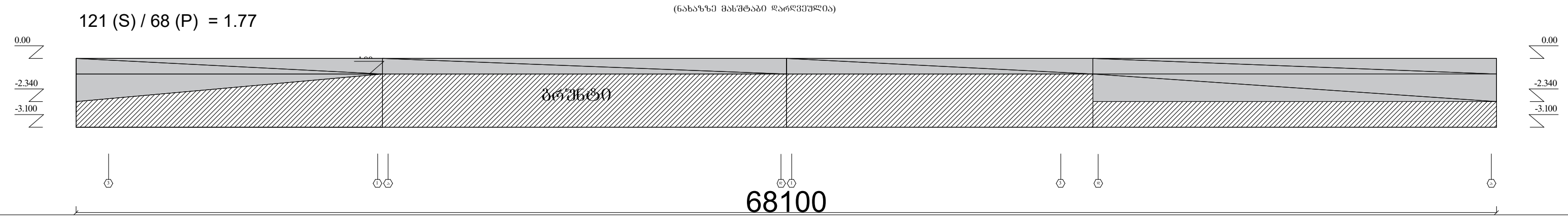

-3.100 სართულის განშლა

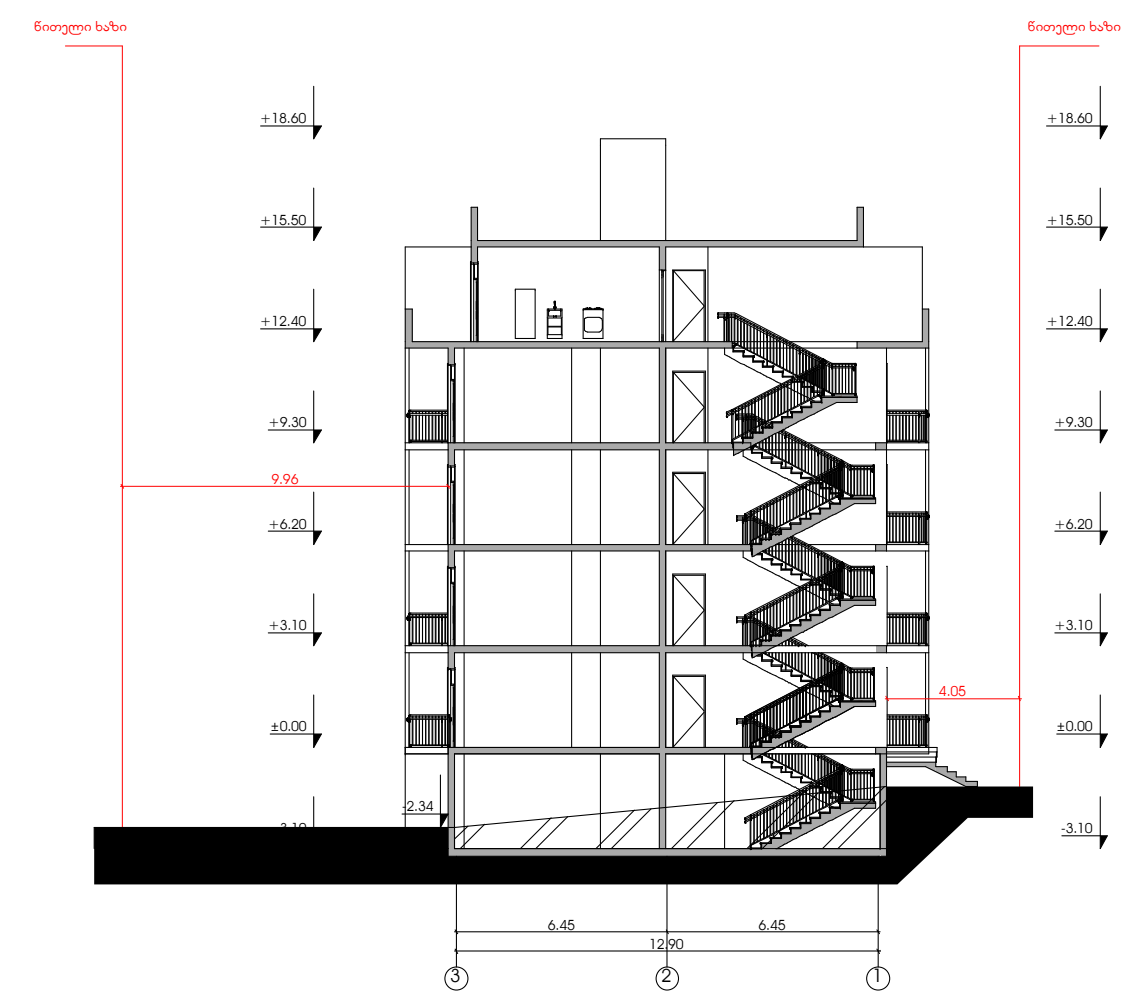

ფორმატი	დაკვეთა №	ფაილის სახელი
A-2		

ექსპლიკაცია:

საცხოვრებელი ფართობი	206.35	კვ.მ
კიბის უჯრედი	25.37	კვ.მ
საზაფხულო ფართობი	20.80	კვ.მ

პირობითი აღნიშვნები

საკადასტრო საზღვარი

კ2-ის საანგარიშო კროკი

პროექტის სახელწოდება

ქალაქი თბილისი,ალექსანდრე (საშა) იოსელიანის ქუჩა №99-ში მრავალბინიანი საცხოვრებელი სახლის პროექტი

	გვარი	ხელმოწერა
დირექტორი		
არქიტექტორი	კ.დგებუაძე	
თანავტორი		

მისამართი

ქალაქი თბილისი,ალექსანდრე (საშა) იოსელიანის ქუჩა №99

მასშტაბი	1:100	სართულის გეგმა -3.10 ნიშნულზე
თარიღი	2023	
სტადია	ფურცელი	ფურცლები
პრ.	4	

I სართულის გეგმა 0.00 ნიშნულზე



ფორმატი	დაკვეთა №	ფაილის სახელი
A-2		

ექსპლიკაცია:

საცხოვრებელი ფართობი	205.37	კვ.მ
კიბის უჯრედი	19.73	კვ.მ
საზაფხულო ფართობი	20.33	კვ.მ

პირობითი აღნიშვნები

საკადასტრო საზღვარი

კ2-ის საანგარიშო კროკი

პროექტის სახელწოდება

ქალაქი თბილისი,ალექსანდრე (საშა) იოსელიანის ქუჩა №99-ში მრავალბინიანი საცხოვრებელი სახლის პროექტი

	გვარი	ხელმოწერა
დირექტორი		
არქიტექტორი	კ.დგებუაძე	
თანავტორი		

მისამართი

ქალაქი თბილისი,ალექსანდრე (საშა) იოსელიანის ქუჩა №99

მასშტაბი	1:100	სართულის გეგმა 0.00 ნიშნულზე
თარიღი	2023	
სტადია	ფურცელი	ფურცლები
პრ.	5	

II სართულის გეგმა 3.10 ნიშნულზე

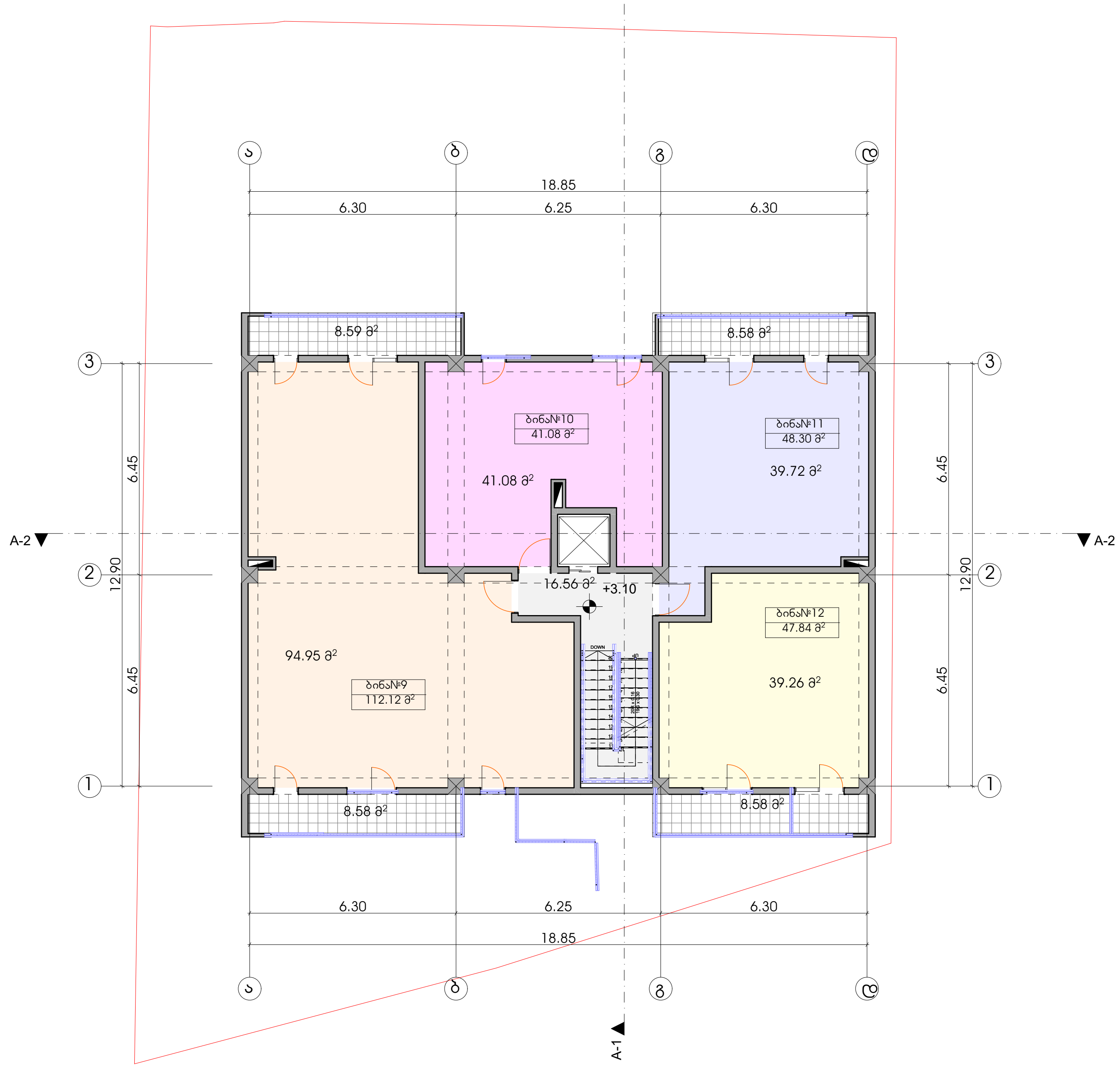

ფორმატი	დაკვეთა №	ფაილის სახელი
A-2		

ექსპლიკაცია:

საცხოვრებელი ფართობი	215.01	კვ.მ
კიბის უჯრედი	16.56	კვ.მ
საზაფხულო ფართობი	31.33	კვ.მ

პირობითი აღნიშვნები

საკადასტრო საზღვარი

კ2-ის საანგარიშო კროკი

პროექტის სახელწოდება

ქალაქი თბილისი,ალექსანდრე (საშა) იოსელიანის ქუჩა №99-ში მრავალბინიანი საცხოვრებელი სახლის პროექტი

	გვარი	ხელმოწერა
დირექტორი		
არქიტექტორი	კ.დგებუაძე	
თანავტორი		

მისამართი

ქალაქი თბილისი,ალექსანდრე (საშა) იოსელიანის ქუჩა №99

მასშტაბი	1:100	II სართულის გეგმა 3.10 ნიშნულზე
თარიღი	2023	
სტადია	ფურცელი	ფურცლები
პრ.	6	

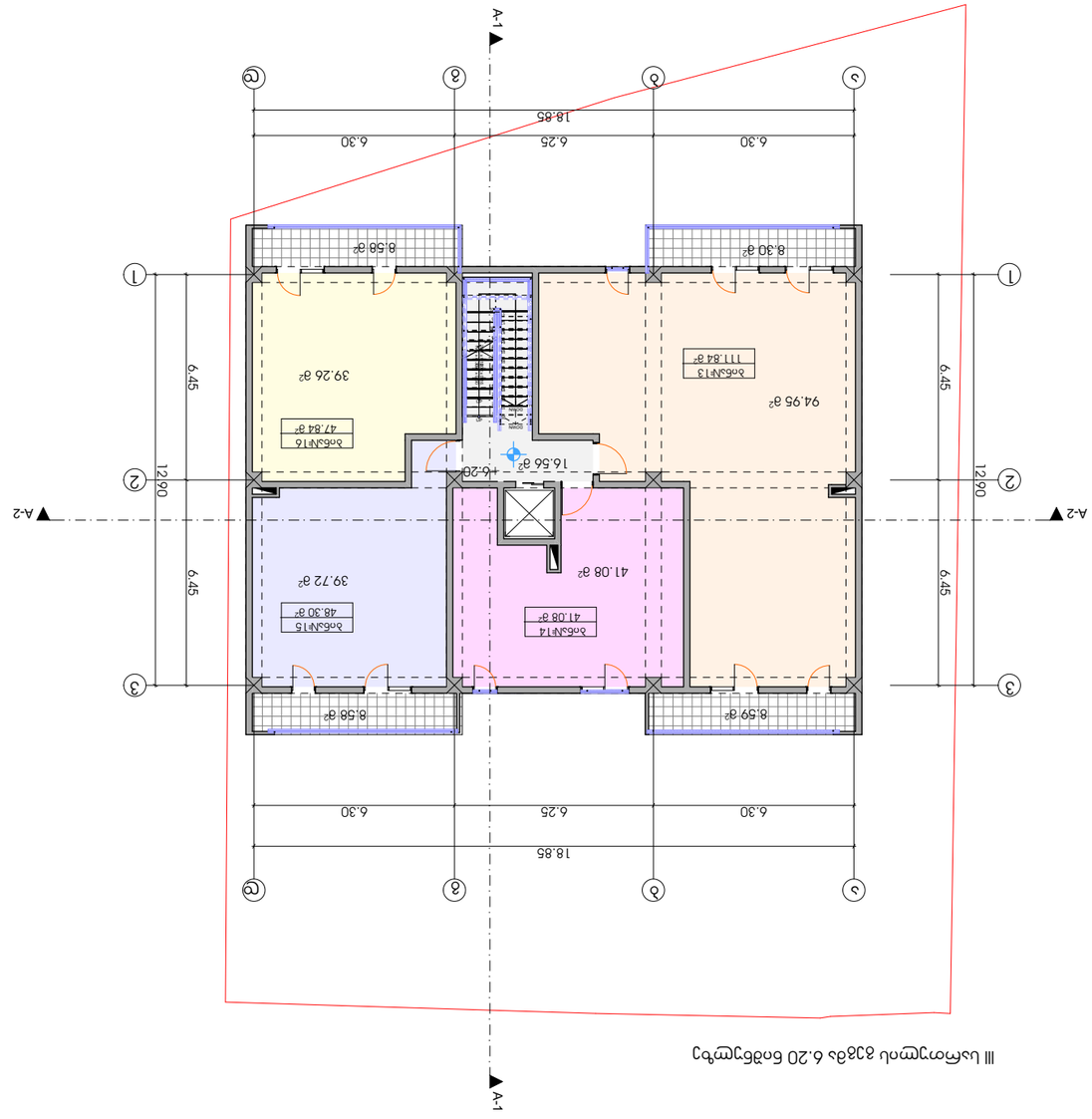

III სართული 83მბ 6.20 ნიშნულზე

დაგეგმარების ეტაპი	დამუშავების N	ფურცლის სახელწოდება
A-2		

შენიშვნა:

სართულის ფართობი	215.01	მ²
სულ ტერიტორიის	16.56	მ²
სართულის ფართობი	34.05	მ²

ნახაზის ლეგენდა

ელექტრონული ვერსია

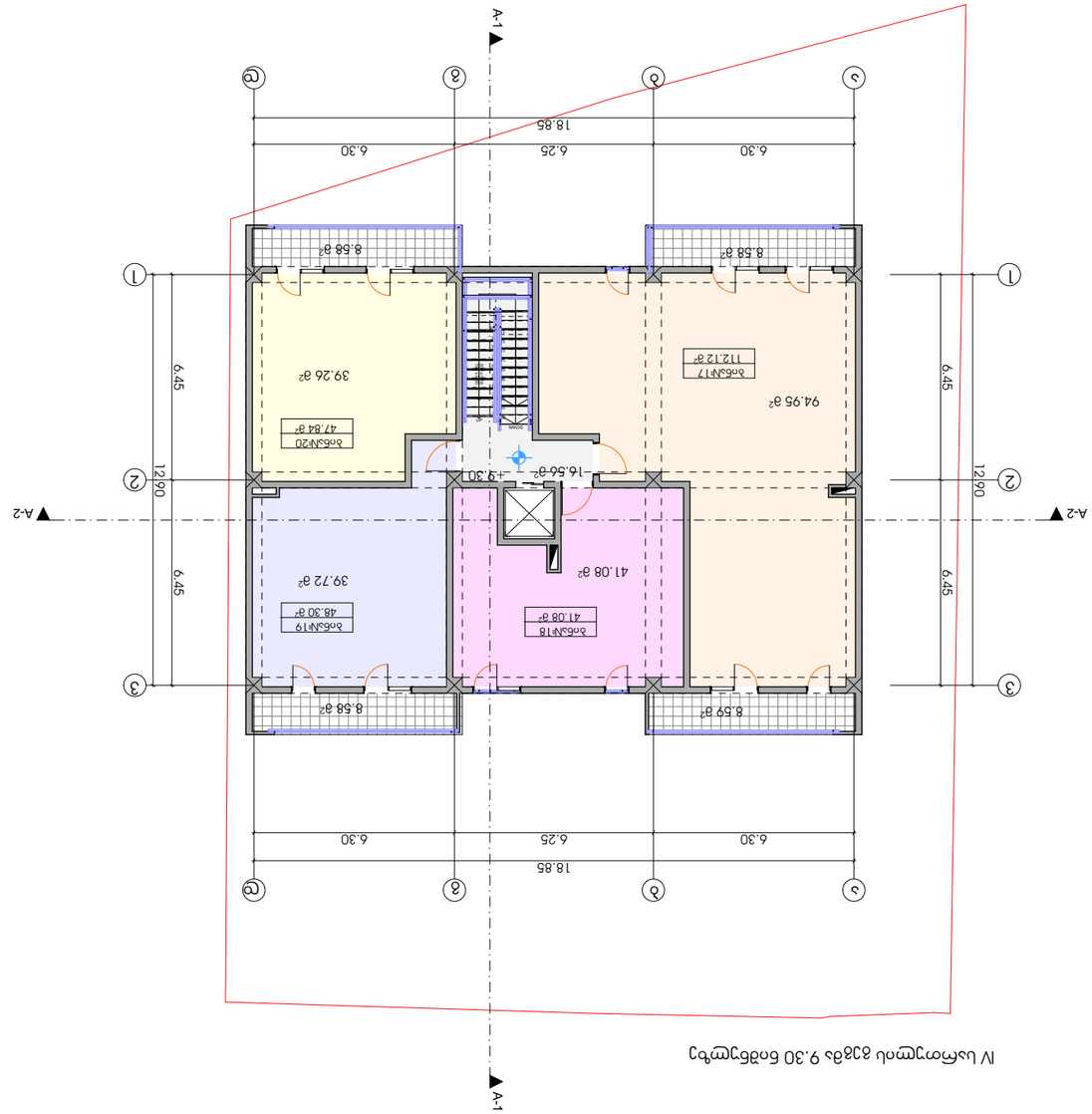

IV სართულის გეგმა 9.30 და 83.8 ნიშნულებზე

ფორმატი	ტიპიური N	ფურცლის ნომერი
A-2		

ტექნიკური მახასიათებლები:

სრული ფართობი	215.01	მ²
სველი წერტილი	16.56	მ²
საერთო ფართობი	34.33	მ²

ქალაქ თბილისი,ავლაბრის მე-2 ქუჩა №99-ში არსებული ორსართულიანი ქვაბულიანი მრავალფუნქციური შენობის პროექტირება

[სქემა]

V სართულის გეგმა 12.40 ნიშნულზე

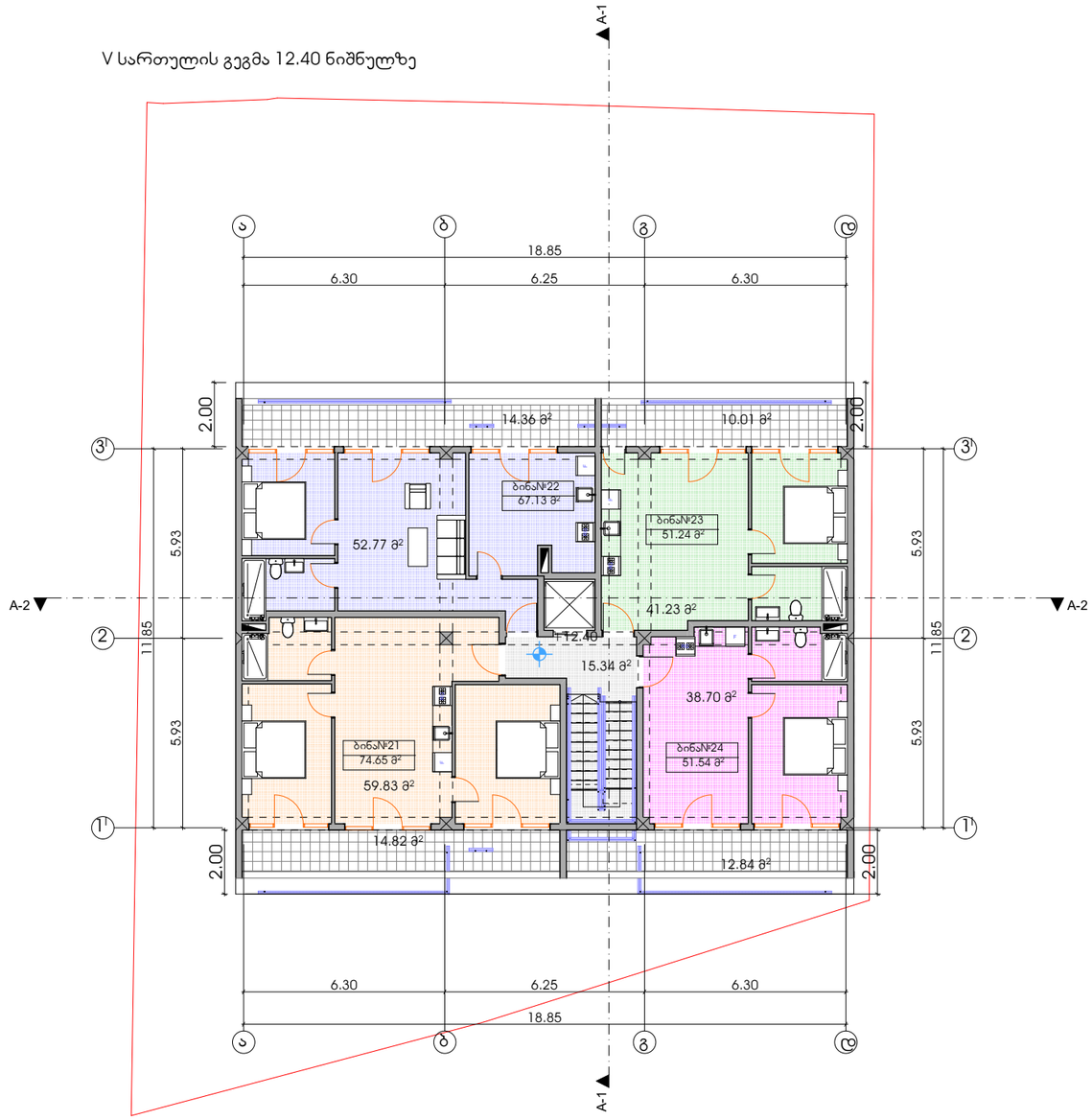

ფორმატი	დაკვეთა №	ფაილის სახელი
A-2		

ექსპლიკაცია:

საცხოვრებელი ფართობი	192.53	კვ.მ
კიბის უჯრედი	15.34	კვ.მ
საზაფხულო ფართობი	52.03	კვ.მ

პირობითი აღნიშვნები

საყრდენი საზღვარი

კ2-ის საანგარიშო კროკი

პროექტის სახელწოდება

ქალაქი თბილისი,ალექსანდრე (სამა) იოსელიანის ქუჩა №99-ში მრავალბინიანი საცხოვრებელი სახლის პროექტი

	გვარი	ხელმოწერა
დირექტორი		
არქიტექტორი	კოდუაძე	
თანაავტორი		

მისამართი

ქალაქი თბილისი,ალექსანდრე (სამა) იოსელიანის ქუჩა №99

მასშტაბი	1:100	V სართულის გეგმა 12.40 ნიშნულზე
თარიღი	2023	
სტადია	ფერადი	ფერადები
პრ.	9	

გადახურვის სართულის გეგმა 15.50 ნიშნულზე

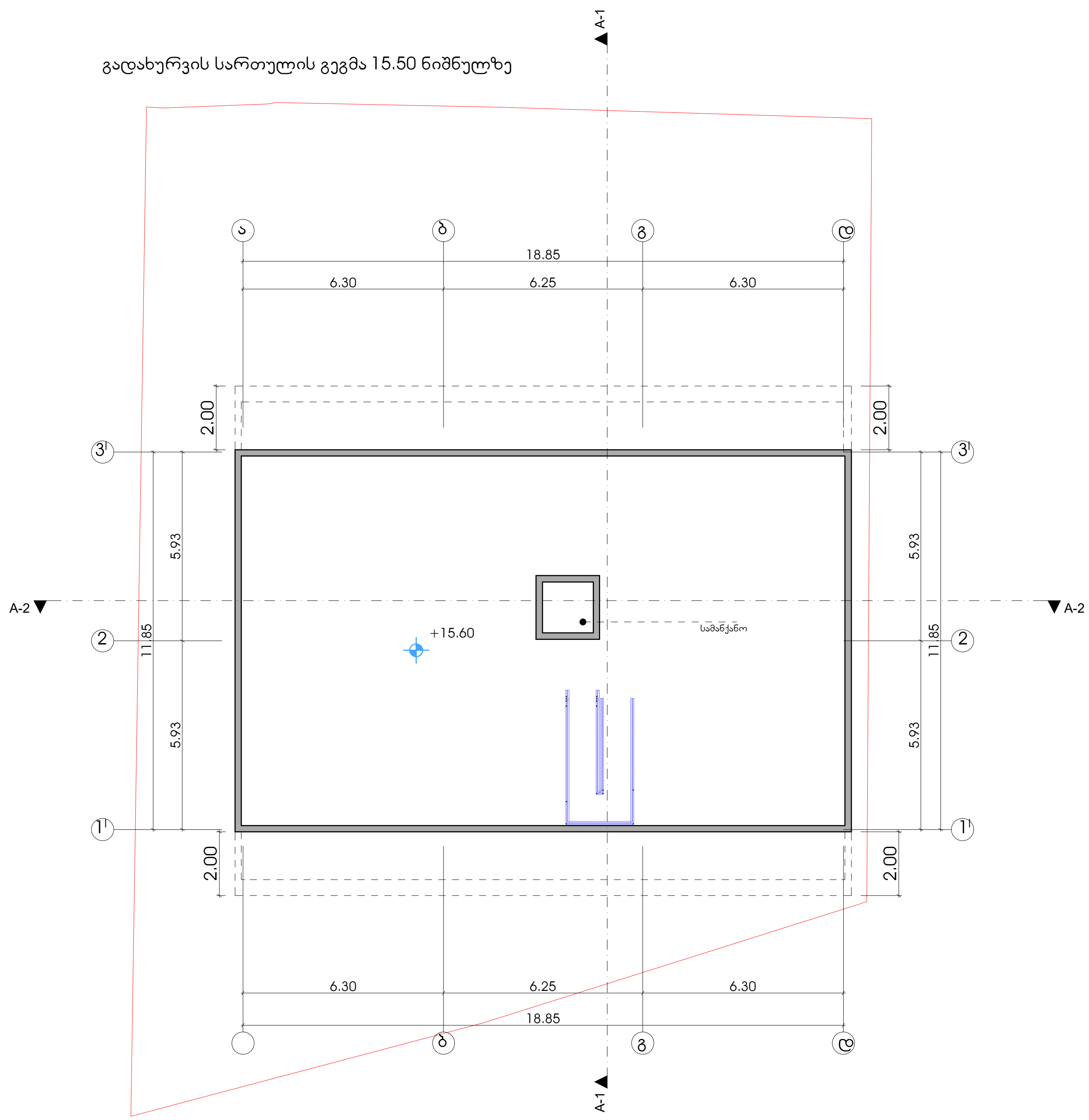

ფორმატი	დაკვეთა №	ფაილის სახელი
A-2		

ექსპლიკაცია:

პირობითი აღნიშვნები

საკადასტრო საზღვარი

კ2-ის საანგარიშო კროკი

პროექტის სახელწოდება

ქალაქი თბილისი,ალექსანდრე (საშა) იოსელიანის ქუჩა №99-ში მრავალბინიანი საცხოვრებელი სახლის პროექტი

	გვარი	ხელმოწერა
დირექტორი		
არქიტექტორი	კ.დგებუაძე	
თანავტორი		

მისამართი

ქალაქი თბილისი,ალექსანდრე (საშა) იოსელიანის ქუჩა №99

მასშტაბი	1:100	გადახურვის სართულის გეგმა 15.50 ნიშნულზე
თარიღი	2023	
სტადია	ფურცელი	ფურცლები
პრ.	10	

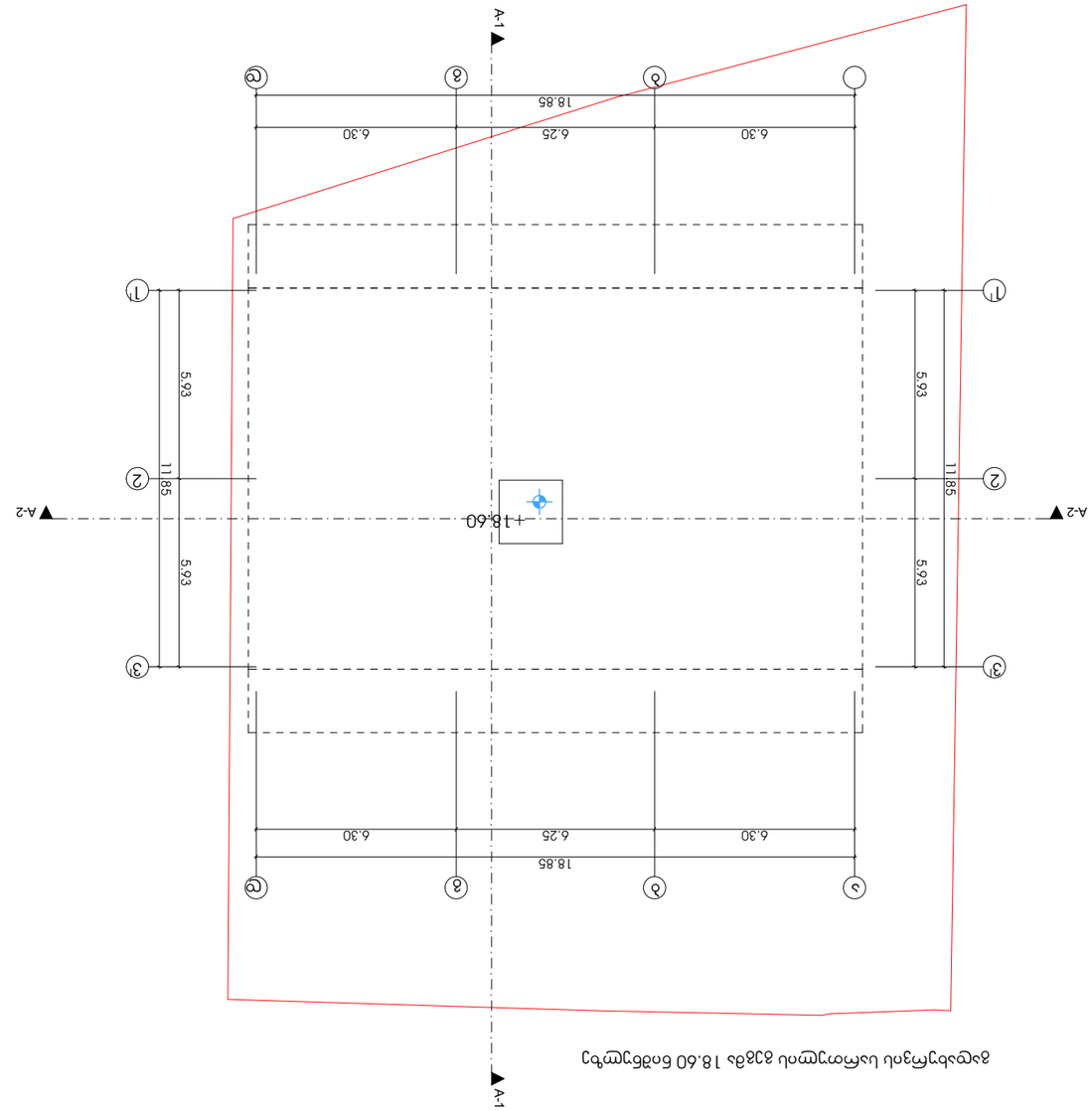

ვიზუალიზაცია ნაგებობის 18.60 ნიშნულის ფარგლებში

ფორმატი	A-2
ფურცლების რაოდენობა	11
ფურცლის ნომერი	3ᲛᲛ.

საკონტაქტო ინფორმაცია:

ქ. თბილისი, ვაკის რაიონი, ალ. ყაზბეგის ქ. №-ში

ობიექტის დასახელება	ქალაქ თბილისი, ვაკის რაიონი, ალ. ყაზბეგის ქ. №99-ში არსებული ტერიტორიის მოსაწყობი სამოედრო ნაგებობის ტერიტორიის მოსაწყობი სამოედრო ნაგებობის ტერიტორიის მოსაწყობი სამოედრო ნაგებობის

განაშენიანების ფართობი

სართულის გეგმა -3.10 ნიშნულზე



I სართულის გეგმა 0.00 ნიშნულზე

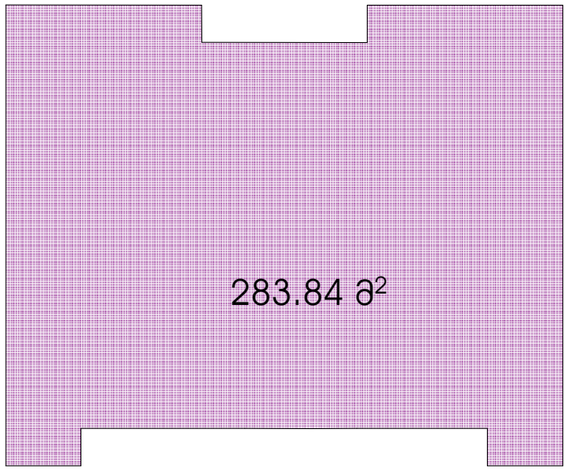

II სართულის გეგმა 3.10 ნიშნულზე

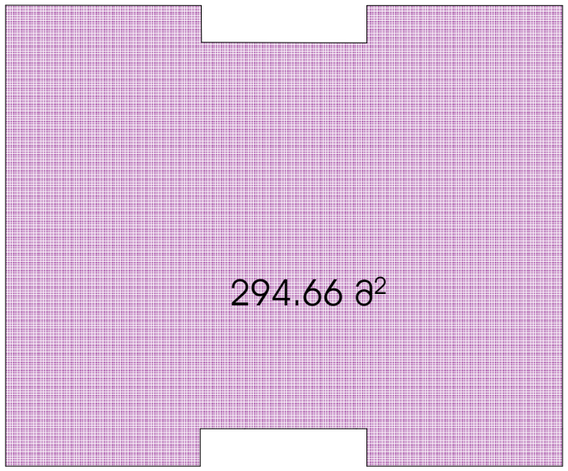

III სართულის გეგმა 6.20 ნიშნულზე

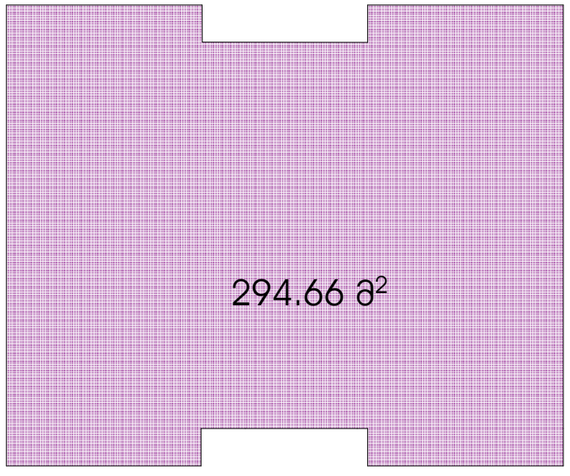

IV სართულის გეგმა 9.30 ნიშნულზე

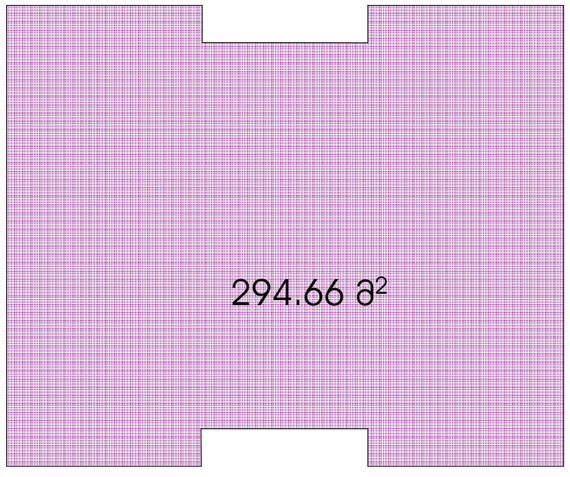

V სართულის გეგმა 12.40 ნიშნულზე



გადახურვის სართულის გეგმა 15.50 ნიშნულზე



3.99 მ2

საერთო განაშენიანების ფართობია 1746.62 კვ.მ

შეთანხმებული განაშენიანება არის 1456.37 კვ.მ ხოლო ამის 20%=291.27