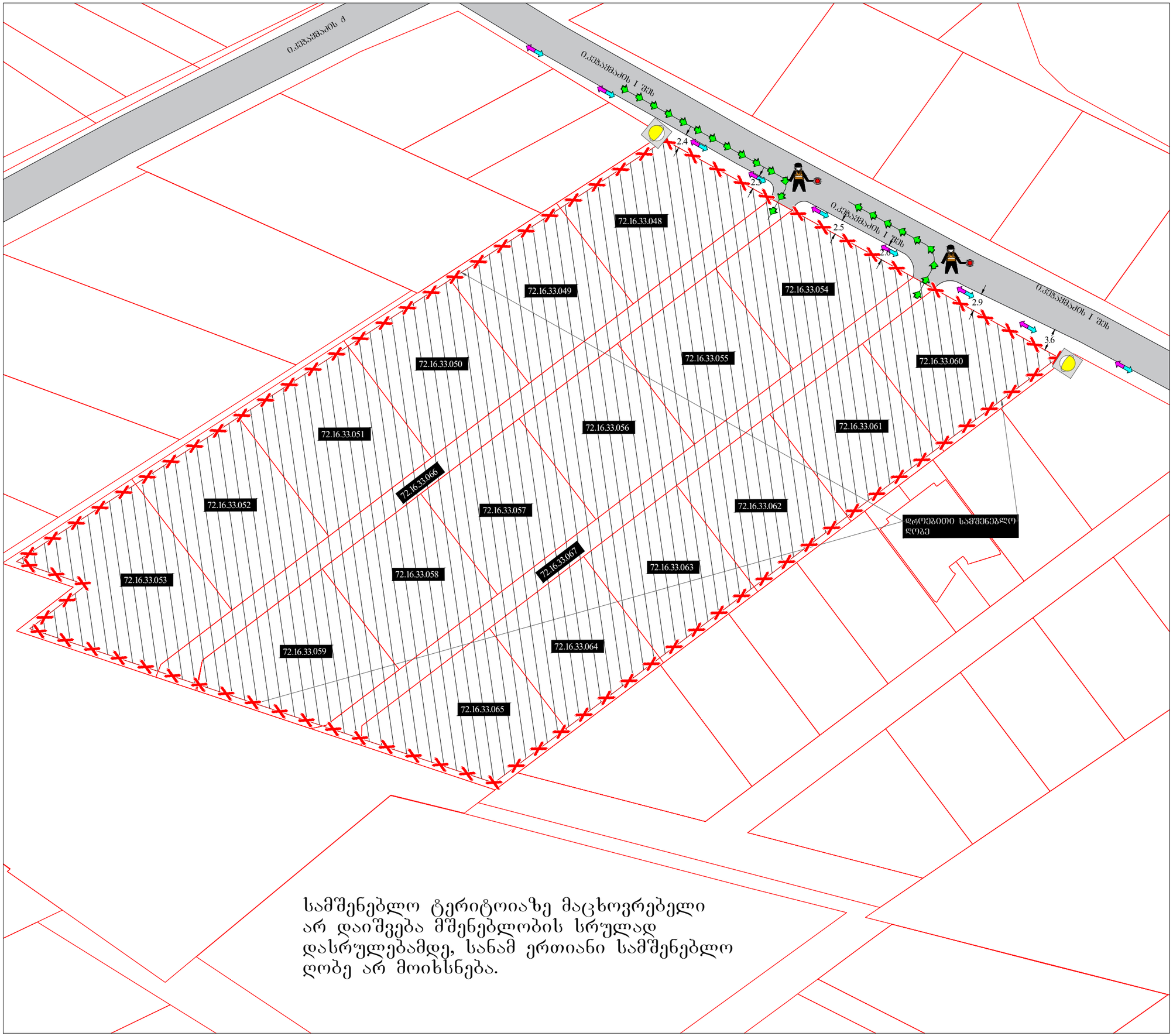

საგზაო მოძრაობის ორგანიზების დროებითი სქემა

მისამართი:

ქ. ოზურგეთში ი.აბაშიძის ქუჩის მონაკვეთზე
(ს.კ. 72.16.33.048; 72.16.33.049; 72.16.33.050; 72.16.33.051; 72.16.33.052; 72.16.33.053; 72.16.33.054; 72.16.33.055; 72.16.33.056; 72.16.33.057; 72.16.33.058; 72.16.33.059; 72.16.33.060; 72.16.33.061; 72.16.33.062; 72.16.33.063; 72.16.33.064; 72.16.33.065; 72.16.33.066; 72.16.33.067)
საგზაო მოძრაობის ორგანიზების დროებითი სქემა.
(ღობის მონტაჟი-დემონტაჟი)

თარიღი: 2023 წელი	მასშტაბი: პირობითი
დამკვეთი:	შპს "ოუნიძს ძონსთრაქშენ კომპანი"

შ.პ.ს "STS"
(Smart Transportation Solutions)
ტელ: 577 15-55-75

შეასრულა: ნიკა სიდამონიძე
ტელ: 598-77-88-48

შეამოწმა: ვახტანგ თავდუშვილი
ტელ: 551-14-14-84

საგზაო მოძრაობის ორგანიზაციის ტექნიკური საშუალებები

T 7 ციმციმა-2ც

პირობითი აღნიშვნები

- ქვეითთა მოძრაობის მიმართულება
- სამშენებლო ტექნიკის მოძრაობის მიმართულება
- ღობური
- მედროშე 2 ადამიანი

SMART TRANSPORTATION SOLUTIONS

საგზაო მოძრაობის ორგანიზების დროებითი სქემა

მისამართი:

ქ. თბილისი ი.აბაშიძის ქუჩის მიმდებარედ
(ს.კ. 72.16.33.048; 72.16.33.049; 72.16.33.050; 72.16.33.051; 72.16.33.052; 72.16.33.053; 72.16.33.054; 72.16.33.055; 72.16.33.056; 72.16.33.057; 72.16.33.058; 72.16.33.059; 72.16.33.060; 72.16.33.061; 72.16.33.062; 72.16.33.063; 72.16.33.064; 72.16.33.065; 72.16.33.066; 72.16.33.067)
საგზაო მოძრაობის ორგანიზების დროებითი სქემა.
(მრავალწლიანი კორიდორი)

თარიღი: 2023 წელი	მასშტაბი: პირობითი
დამკვეთი:	შპს "ეუნიძს ქონსთრაქშენ კომპანი"

შ.პ.ს "STS"
(Smart Transportation Solutions)
ტელ: 577 15-55-75

შეასრულა: ნიკა სიდამონიძე
ტელ: 598-77-88-48

შეამოწმა: ვახტანგ თავდიშვილი
ტელ: 551-14-14-84

საგზაო მოძრაობის ორგანიზაციის ტექნიკური საშუალებები

T 7 ცომცომა-2ც





პირობითი აღნიშვნები

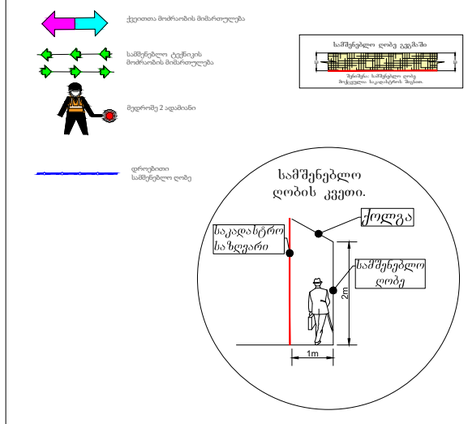

სამშენებლო ტერიტოიაზე მაცხოვრებელი არ დაიშვება მშენებლობის სრულად დასრულებამდე, სანამ ერთიანი სამშენებლო ღობე არ მოიხსნება.

SMART TRANSPORTATION SOLUTIONS

დანართის სახით იხილეთ, ბრბ-ს ეტაპზე შეთანხმებული საგზაო მოძრაობის ორგანიზების სქემა, (დოკუმენტის ნომერი: 16-01210822136).

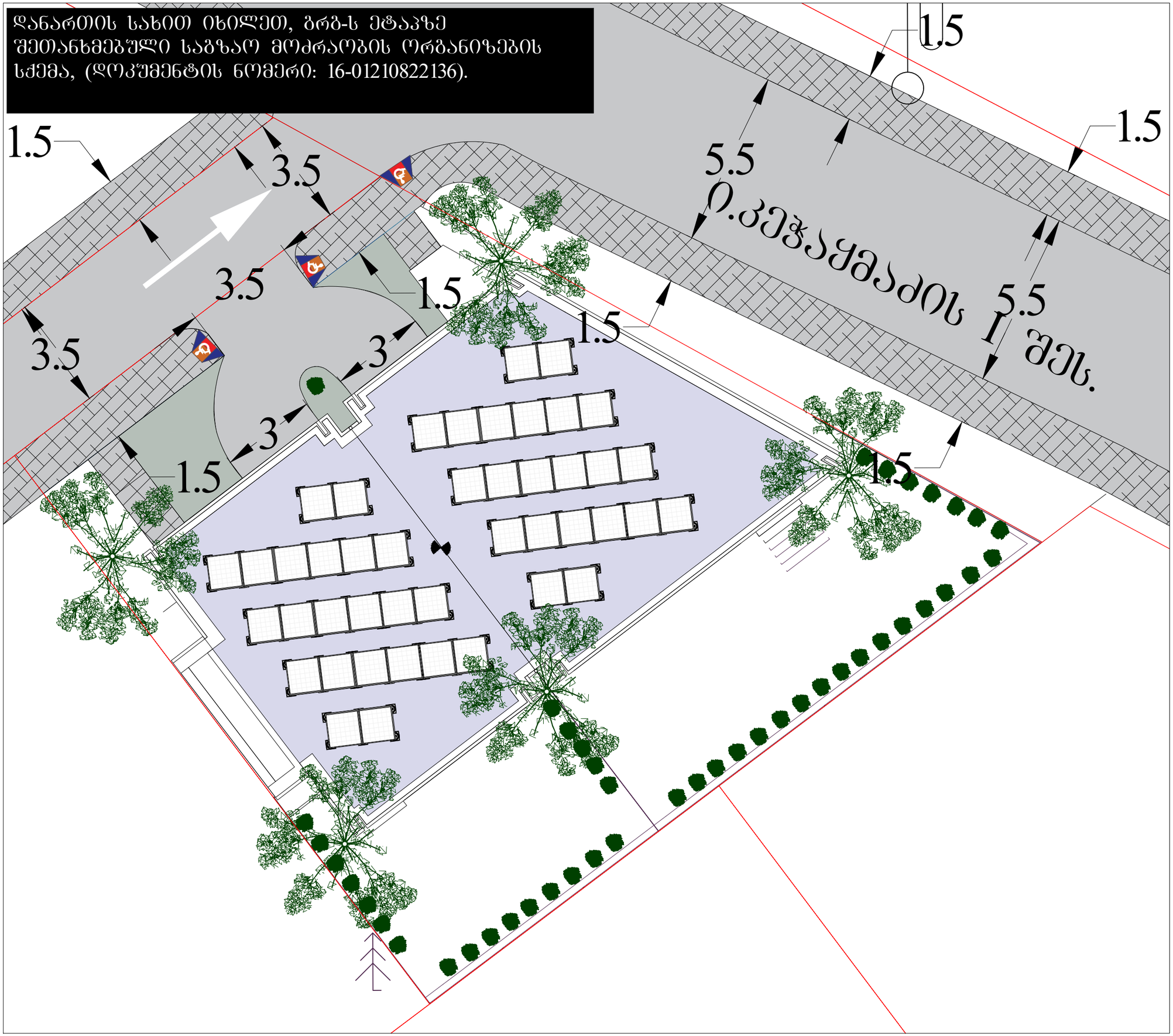

საგზაო მოძრაობის ორგანიზების სქემა

მისამართი:

ქ. თბილისი ი.კეჭაყმაძის ქუჩის მიმდებარედ (ს.კ.72.16.33.060) საგზაო მოძრაობის ორგანიზების სქემა.

თარიღი: 2023 წელი	მასშტაბი: პირობითი
დამკვეთი:	შპს "ბუნიძს ქონსთრაქშენ კომპანი"

შ.პ.ს "STS"
(Smart Transportation Solutions)
ტელ: 577 15-55-75

შეასრულა: ნიკა სიდამონიძე
ტელ: 598-77-88-48

შეამოწმა: ვახტანგ თავდიშვილი
ტელ: 551-14-14-84

საგზაო მოძრაობის ორგანიზაციის ტექნიკური საშუალებები

პირობითი აღნიშვნები

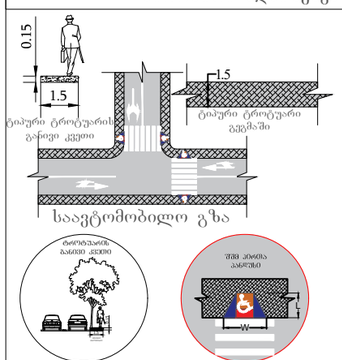

შენიშვნა:
პანდუსის პარამეტრები განისაზღვრება 41-ე დადგენილების ძვითავი 406 -ის მიხედვით.

SMART TRANSPORTATION SOLUTIONS

საგზაო მოძრაობის ორგანიზაციის ტექნიკური საშუალებები

- 2.1-1ც
- 2.3-1ც
- 3.1-1ც
- 4.1.1-2ც
- 4.1.4-1ც
- 4.1.5-1ც
- 5.5-1ც
- 5.6-1ც
- 5.19.1-4ც
- 5.19.2-4ც

2.5 ტიპური ტროტუარი გეგმაში

0.15 2.5 ტიპური ტროტუარის განივი კვეთი

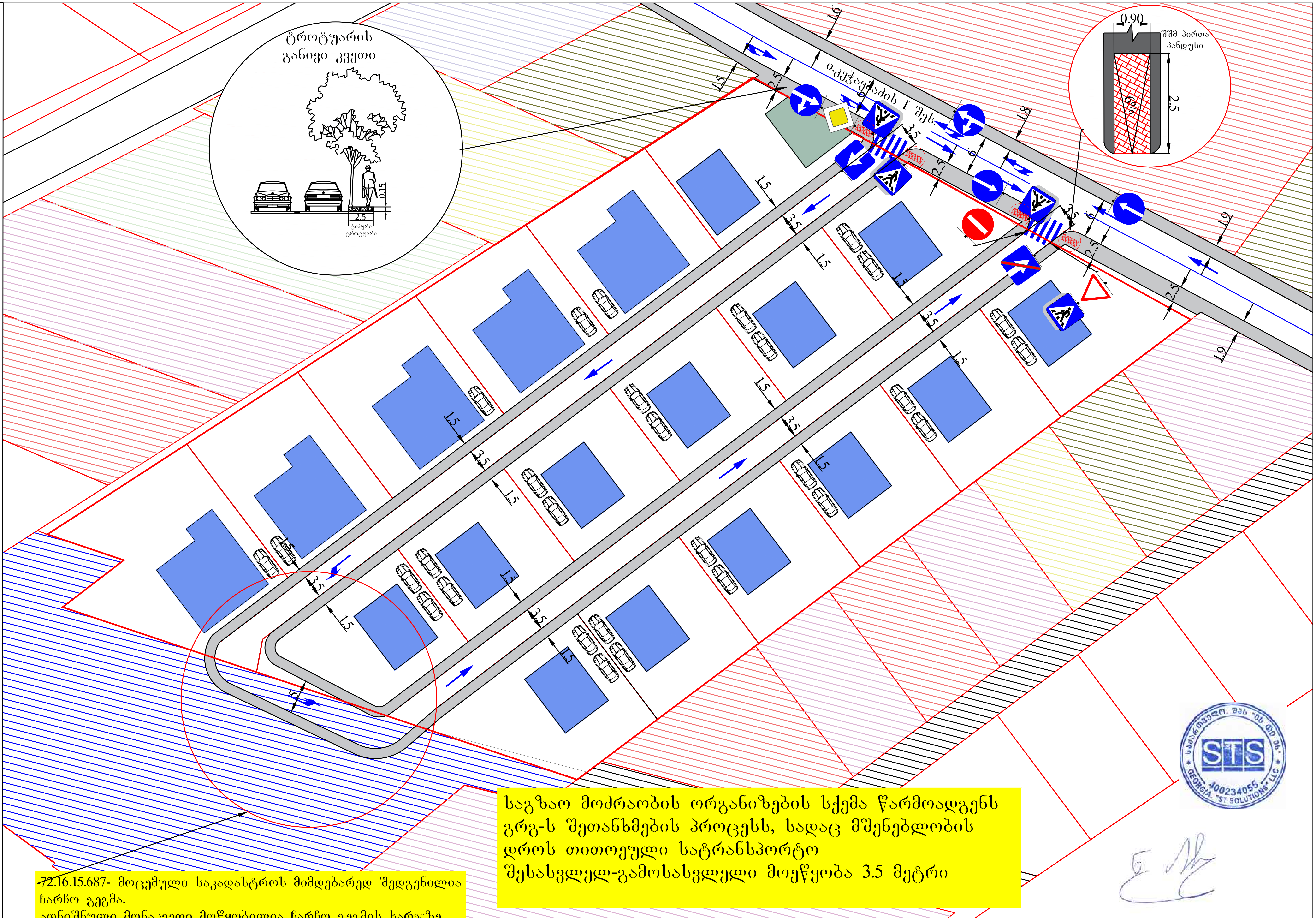

საგზაო მოძრაობის ორგანიზების სქემა წარმოადგენს გრგ-ს შეთანხმების პროცესს, სადაც მშენებლობის დროს თითოეული სატრანსპორტო შესასვლელ-გამოსასვლელი მოეწყობა 3.5 მეტრი

72.16.15.687- მოცემული საკადასტროს მიმდებარედ შედგენილია ჩარჩო გეგმა.
აღნიშნული მონაკვეთი მოწყობილია ჩარჩო გეგმის ხარჯზე.
ჩარჩო გეგმის განხორციელების შემდეგ,
კონკრეტული მონაკვეთი მოერგება
შესაბამისად გათვალისწინებულ გზებს.

ქ. თბილისი ი.კეჭაყმაძის I შეს.-ის (ს.კ 72.16.33.060;) მიმდებარედ საგზაო მოძრაობის ორგანიზების სქემა.			STS SMART TRANSPORTATION SOLUTIONS ტელ: 577 155575	
შემსრულებელი	შ.პ.ს "STS" (ნიკა სიდამონიძე ტელ: 598-77 88 48)	ნახაზის დასახელება	თარიღი	2021 წელი
დამკვეთი	შ.პ.ს "ლისი ეკო ჰილს"	საგზაო მოძრაობის ორგანიზების სქემა.	მასშტაბი	პირობითი

ქალაქ თბილისის მუნიციპალიტეტის საჯარო სამართლის იურიდიული პირი – ქალაქ თბილისის მუნიციპალიტეტის ტრანსპორტისა და ურბანული განვითარების სააგენტო

წერილის ნომერი: **16-0123345789**
თარიღი: **11/12/2023**

ადრესატი: ნიკა სიდამონიძე
პირადი ნომერი: 43001044380
მისამართი: თბილისი რომან ჭელიძის ქ. N 3 ბ. 64

ბატონო ნიკა,

ქალაქ თბილისის მუნიციპალიტეტის სსიპ - ქალაქ თბილისის მუნიციპალიტეტის ტრანსპორტისა და ურბანული განვითარების სააგენტომ განიხილა თქვენი, 2023 წლის 24 ნოემბრის №01233282016-16 განცხადება, რომელთან დაკავშირებითაც გაცნობებთ შემდეგს:

დაკმაყოფილდეს 2023 წლის 24 ნოემბრის №01233282016-16 განცხადება და შეთანხმდეს ქალაქ თბილისში, სოფელ თხინვალაში , ბურღების მიწაზე არსებულ მიწის ნაკვეთზე (საკადასტრო კოდი: N 72.16.33.060) საგზაო მოძრაობის ორგანიზების სქემა თანდართულ ბმულზე არსებული დანართის შესაბამისად.

წარმოდგენილი საგზაო მოძრაობის ორგანიზების სქემა სააგენტოს მიერ შეთანხმდა იმ პირობით, რომ ტროტუარებისა და სამანქანო გზის ნაწილი, რომელიც მდებარეობს საკადასტრო საზღვრებში, დაიტვირთება საჯარო სერვიტუტით, ხოლო სერვიტუტის არეალის განსაზღვრა მოხდება ტროტუარის დასაწყისიდან ტროტუარის დასასრულამდე სამანქანო შესასვლელ-გამოსასვლელი გზის ჩათვლით.

საგზაო მოძრაობის ორგანიზების სქემა შეთანხმებულია იმ პირობით, რომ სამშენებლო ტექნიკა იმოძრავებს ღამის საათებში, 00:00 სთ-დან 06:00 სთ-მდე.

ასევე გაცნობებთ, რომ საჭიროების შემთხვევაში, სსიპ ტრანსპორტისა და ურბანული განვითარების სააგენტო იტოვებს უფლებამოსილებას, მოითხოვოს სამუშაოების პერიოდში არსებული სიტუაციის საგზაო მოძრაობის ორგანიზების სქემის ალტერნატიული ვარიანტის წარმოდგენა.

სამუშაოების მიმდინარეობის პერიოდში, საგზაო მოძრაობის ორგანიზების დროებითი სქემის მიხედვით გათვალისწინებული საგზაო ნიშნები უნდა განთავსდეს მოძრავ დგარზე, რათა არ დაზიანდეს მიმდებარე ტერიტორიაზე არსებული ინფრასტრუქტურა.

იმ შემთხვევაში, თუ სამუშაოებისათვის საჭირო დროებითი და არსებული საგზაო ნიშნები ეწინააღმდეგება/ხელს უშლის ერთმანეთს, საჭიროა უკვე არსებული საგზაო ნიშნები შეიფუთოს, ხოლო სამუშაოს დასრულებისთანავე დემონტაჟი უნდა გაუკეთდეს დროებით დამონტაჟებულ საგზაო მოძრაობის ორგანიზების ტექნიკურ საშუალებებს და ქუჩის სავალი ნაწილი (ყველა შეფუთული ნიშნის ჩათვლით) მოყვანილი იქნას პირვანდელ

მდგომარეობაში.

დამატებით გაცნობებთ, რომ თუ მშენებლობის პერიოდში, საპროექტო ტერიტორიის მიმდებარედ, ხორციელდება სხვა სამშენებლო სამუშაოები და დროებითი საგზაო ნიშნები, რომლებიც განთავსებულია სხვა, ნებართვის მქონე, შემსრულებელი კომპანიის მიერ და კვეთს/ეწინააღმდეგება თქვენს მიერ დასამონტაჟებელ საგზაო ნიშნებს, დროებითი საგზაო ნიშნები დაიტანოთ საჭიროებისამებრ და აუცილებლობის შემთხვევაში, სამუშაოები განახორციელოთ უკვე განთავსებული დროებითი საგზაო ნიშნების გამოყენებით. ხოლო, სხვა შემსრულებლის მიერ, სამუშაოების დასრულებისა და ნიშნების დემონტაჟის შემთხვევაში, უზრუნველყოთ თქვენი საგზაო ნიშნების სრულად მონტაჟი, მოცემული პირობების შესაბამისად.

საგზაო მოძრაობის ორგანიზების სქემის ცვლილება საჭიროებს შეთანხმებას სააგენტოსთან.

გადაწყვეტილების გასაჩივრება, დაინტერესებული მხარის მიერ, შესაძლებელია ამ გადაწყვეტილების გაცნობიდან ერთი თვის ვადაში ქალაქ თბილისის მუნიციპალიტეტის მერთან (მისამართი: ჟ. შარტავას ქუჩა N7) კანონმდებლობით დადგენილი წესით.

დანართი: სსიპ - ტრანსპორტისა და ურბანული განვითარების სააგენტოს მიერ შეთანხმებული საგზაო მოძრაობის ორგანიზების სქემები იხილეთ თანდართულ ბმულზე :

https://cloud.tbilisi.gov.ge/index.php/s/XfpAyDg1zhYJxAY

პატივისცემით,

ვიქტორ წილოსანი

სააგენტოს უფროსი

გამოყენებულია კვალიფიციური ელექტრონული ხელმოწერა/ ელექტრონული შტამპი

საქართველოს შინაგან საქმეთა სამინისტროს
საპატრულო პოლიციის დეპარტამენტი

MINISTRY OF INTERNAL AFFAIRS OF GEORGIA
PATROL POLICE DEPARTMENT

MIA 0 23 03655092

12/12/2023

შპს ''ეს თი ეს"-ის წარმომადგენელს ნ. არჩუაძეს
ქ. თბილისი ოთარ ჩხეიძის ქ. 7;
თქვენს 2023 წლის 12 დეკემბრის განცხადებაზე

ასლი: საპატრულო პოლიციის დეპარტამენტის
ქ. თბილისის მთავარი სამმართველოს

შსს საპატრულო პოლიციის დეპარტამენტში განხილულ იქნა თქვენი განცხადება, რომელიც ეხება ქ. თბილისი, სოფელი თხინვალა ს/კ 72.16.33.060-ის მიმდებარედ შესასვლელ–გამოსასვლელი გზის მოწყობის, სამშენებლო დამცავი ღობის განთავსების და არსებული საგზაო/სატრანსპორტო ინფრასტრუქტურის ნაკადების მიმართულების საგზაო მოძრაობის ორგანიზაციის წარმოდგენილი სქემების შეთანხმებას.

ვითვალისწინებთ რა, ქ. თბილისის მუნიციპალიტეტის სსიპ ტრანსპორტის და ურბანული განვითარების სააგენტოს თანხმობას (წერილის ნომერი 11/12/2023 16-0123345789), შსს საპატრულო პოლიციის დეპარტამენტი ითანხმებს (საგზაო მოძრაობის უსაფრთხოების კუთხით) წარმოდგენილ დროებითი და მუდმივი მოძრაობის ორგანიზაციის სქემებს და არ არის წინააღმდეგი განახორციელოთ სამუშაოები შემდეგი პირობების დაცვით:

- ქვეითად მოსიარულეთა უსაფრთხოების მიზნით დამცავი ღობის ფარგლებში მოეწყოს ქუჩის სავალი ნაწილის მხრიდან ქვეითად მოსიარულეთა ბილიკი, ღობე გზის სავალი ნაწილის მხრიდან გადაიხუროს და ღამის საათებში განათდეს;
- სამშენებლო ობიექტზე მისასვლელი გზა (სამუშაოების განხორციელების პროცესში) აღიჭურვოს მოძრაობის რეგულირების ტექნიკური საშუალებებით შეთანხმებული სქემების შესაბამისად, ხოლო მიმდებარე ტერიტორიაზე არსებულ მოძრაოის ორგანიზების ტექნიკურ საშუალებებს გაუკეთდეს დროებით დემონტაჟი ან შეიფუთოს;
- საგზაო მოძრაობის რეგულირებისთვის და ფეხით მოსიარულეთა უსაფრთხო გადაადგილების მიზნით სამუშაოების მწარმოებლის მიერ გამოყოფილ იქნეს სპეც. ტანსაცმლით და ალმით აღჭურვილი საჭირო რაოდენობის თანამშრომელი;

0190, თბილისი, ნოე რამიშვილის ქ. №38
№38, Noe Ramishvili St. 0190, Tbilisi, Georgia
ტელ./Tel.: (+995 032) 2 41 42 42
ფაქსი/Fax: (+995 032) 2 41 85 02
E-mail: patrolinfo@mia.gov.ge

- დაცული იქნას გზის სავალი ნაწილის სისაუფთავე, არ დაუშვათ სამშენებლო მასალისა და ტექნიკის გზის სავალ ნაწილზე განთავსება;
- სამუშაოების დასრულებისთანავე ფეხით მოსიარულეთა ბილიკი მოყვანილ იქნას პირვანდელ მდგომარეობაში, დროებითი მოძრაობის რეგულირების ტექნიკურ საშუალებებს გაუკეთდეს დემონტაჟი და გზის მიერთების ადგილები აღიჭურვოს მოძრაობის რეგულირების ტექნიკური საშუალებებით შეთანხმებული საგზაო მოძრაობის ორგანიზაციის სქემების შესაბამისად;
- სამუშაოების დაწყების შესახებ წინასწარ ეცნობოს ქ. თბილისის მუნიციპალიტეტის მერიის სსიპ ქონების მართვის სააგენტოს და შსს საპატრულო პოლიციის დეპარტამენტის სამორიგეო ნაწილს (241–85–04; 241–85–05).

მეორე ადრესატს: გთხოვთ, უზრუნველყოთ კონტროლის დაწესება წერილში მითითებულ პირობების შესრულებაზე და მოძრაობის რეგულირების ტექნიკური საშუალებების განთავსების მდგომარეობაზე. შეუსრულებლობის შემთხვევაში გაატარეთ ზომები საქართველოს ადმინისტრაციულ სამართალდარღვევათა კოდექსის 134 მუხლით გათვალისწინებული მოთხოვნების შესაბამისად.

საპატრულო პოლიციის დეპარტამენტი /
საორგანიზაციო სამმართველო / საგზაო მოძრაობის
ზედამხედველობის განყოფილება
განყოფილების უფროსი
ბარბაქაძე დავით