ი/მ "გიორგი ჭივაძე"

ს/კ 01021002814, tkeproeqti@gmail.com, მობ: 571 900030

მწვანე ნარგავების ხარისხობრივი შეფასების საექსპერტო დასკვნა

ქ.თბილისი **17 თებერვალი 2022 წ.**

მისამართი:

ქალაქი თბილისი, სოფელი დიღომი;

საკადასტრო კოდი:

01.72.14.034.646;

ფართობი:

1150.00 კვ.მ;

მესაკუთრე:

შპს" რომკო", ID ნომერი: 206312523

საექსპერტო ობიექტის ზოგადი მდგომარეობის აღწერა-შეფასება/კვლევის მეთოდი.

საკვლევი ობიექტის რელიეფი ვაკეა . აღწერა შეფასება მოხდა ვიზუალური დათვალიერებით. საექსპერტო დასკვნას თან ახლავს არსებული სიტუაციური ფოტოსურათები

ხრილი№ 1

№	სახეობა	სასიცოცხლო ფორმა	D (ფს.ყ-დან 10სმ-ზე)	მცენარის ზოგადი მდგომარეობა	შენიშვნა
1	თუთა (Morus alba)	ხე	18	ჯანსაღი	ექვემდებარება გადარგვას
2	მაყვალი (Rubus ssp)	ბუჩქი	0.5-1.0	ჯანსაღი	ხილკენკროვანი ექვმდებარება მოჭრა-გადარგვას
3	მაყვალი (Rubus ssp)	ბუჩქი	0.5-1.0	ჯანსაღი	ხილკენკროვანი ექვმდებარება მოჭრა-გადარგვას
4	მაყვალი (Rubus ssp)	ბუჩქი	0.5-1.0	ჯანსაღი	ხილკენკროვანი ექვმდებარება მოჭრა-გადარგვას
5	მაყვალი (Rubus ssp)	ბუჩქი	0.5-1.0	ჯანსაღი	ხილკენკროვანი ექვმდებარება მოჭრა-გადარგვას

ტერიტორიაზე არსებული ხე–მცენარეების რაოდენობა : 5

ხილკენკროვანი ხე–მცენარე : 4

გადარგვას დაქვემდებარებული ხე–მცენარე : 5

ზეხმელი ხე–მცენარე : -

ხმობადი ხე–მცენარე : -

კერძოდ:

იხ.ცხრილი№ 1

1.მაღალი ღირებულების ფოთლოვანი ხე-მცენარე 1 ძირი:

1 ძირი(№ 1) - თუთა (Morus alba).

2 . ხილ-კენკრვანი სახეობის ხე- მცენარე 4 ძირი:

12 სმ და ნაკლები დიამეტრის ხე-მცენარე 4 ძირი :

4 ძირი(№ 2, 3 4, 5) - ვაზი (Vitis).

25 სმ-ზე ნაკლები დიამეტრის ხე-მცენარეების გადარგვის მეთოდოლოგია საჭიროების შემთხვევაში:

გადარგვა უნდა მოხდეს არასავეგეტაციო პერიოდში შესაბამისი აგროტექნიკური ღონისძიებების გათვალისწინებით და უსაფრთხოების პირობების სრული დაცვით. ხის გადარგვამდე უნდა მოხდეს კომის ფიქსირება ჯვალოში ან ბადეში.

დასარგავი ორმოს სიდიდე დამოკიდებულია მცენარის გაბარიტებზე და ასაკზე. სარგავი ორმოს სიგრძე და სიგანე 90 სმ-ით, ხოლო სიღრმე 20- 25 სმ-ით მეტი უნდა იყოს ნარგობის კომზე. კომსა და ორმოს შორის სივრცე უნდა შეივსოს ნაყოფიანი ნიადაგის ნაზავით , რომელთა შემადგენლობა განისაზღვრება ინდივიდუალურად. სარგავი ორმოს ფსკერი უნდა გაფხვიერდეს 10-15 სმ. სიღრმეზე, შემდეგ კი მოხდეს 20-25 სმ სისქის ნაყოფიერი ნიადაგის შეტანა. ხე სარგავ ორმოში უნდა მოთავსდეს განსაკუთრებული სიფრთხილით ,რათა დარგვის დროს არ დაიშალოს მიწის კომი. არ დაზიანდეს მცენარის ღერო , ფესვთასისტემა და ვარჯი. ხის დარგვის შემდეგ აუცილებელია ღეროს დაფიქსირება რამოდენიმე მხრიდან , რომელიც განისაზღვრება ინდივიდუალურად ხის სიდიდიდან გამომდინარე. სარგავ ორმოში იყრება მიწის ნაზავი და იტკეპნება, ხოლო დარგული ხის ირგვლივ უნდა გაკეთდეს სარწყავი ჯამი და მოხდეს მისი მულჩირება. ხის დარგვის შემდგომ უნდა მოხდეს მისი მორწყვა სრულ გაჯირჯვებამდე.

ხის მოვლა უზრუნველყოფილი უნდა იყოს გადარგვიდან 3 წლის განმავლობაში. ხის გადარგვის შემდგომ მაისიდან სექტემბრის ჩათვლით უნდა მოხდეს მცენარის მორწყვა არანაკლებ ორჯერ. ზამთრის თბილ და მშრალ პერიოდში (ასეთის არსებობის შემთხვევაში) ხის მორწყვა უნდა ჩატარდეს თვეში ერთჯერ. თითოეული მცენარისთვის წყლის ოდენობა დამოკიდებულია გადარგული მცენარის გაბარიტებზე და ასაკზე და უნდა შეადგენდეს არანაკლებ 150 ლიტრს (მორწყვის კალენდარი და ჯერადობა განისაზღვრება ინდივიდუალურად) . მორწყვის საუკეთესო დროა დილით 11-12 საათამდე და საღამოს 8 საათის შემდეგ.

დარგვის შემდეგ სამი წლის განმავლობაში თვეში ერთჯერ უნდა განახლდეს სარწყავი ჯამები, მოხდეს მიწის გაფხვიერება , სარეველა ბალახებისგან გაწმენდა. ფოთლოვანი ხის შემთხვევაში ფესვის ყელიდან ამონაყრის მოცილება. ხის დარგვის პირველი წლიდანვე საჭიროა ჩატარდეს დარგულ მცენარეზე დავადებების და მავნებლების წინააღმდეგ ჩასატარებელი ღონისძიებები სპეციალისტის მიერ მომზადებული ინსტრუქციით.

ხის გადარგვის მეორე წელს, ადრე გაზაფხულზე ,(ვეგეტაციის დაწყებამდე) სარწყავ ჯამებში უნდა მოხდეს სერტიფიცირებული მინერალური და ბიოლოგიური

სასუქების შეტანა და მორწყვა. სასუქების შეტანა უნდა განმეორდეს მცენარის დარგვიდან მესამე წელს.(შესატანი სასუქების რაოდენობა განისაზღვრება ინდივიდუალურად) დარგვიდან სამი წლის შემდეგ მცენარეს უნდა მოეხსნას ხის დასაფიქსირებელი საშუალებები.



ექსპერტი :

გიორგი ტივაძე.











მრავალბინიანი შენობის დენდროლოგიური პროექტი

ფორმატი A-3

ქალაქ თბილისში, სოფელ დიღომში, არსებულ მიწის ნაკვეთზე (საკადასტრო კოდი: N01.72.14.034.646)



თბილისი
2023 წ

დამკვეთი:	ბერამ ბაჩეჩილაძე ს/ნ: 18001032959
	ფურცელი
	01

ᲐᲮᲡᲔᲑᲣᲚᲘ ᲡᲘᲢᲣᲐᲪᲘᲘᲡ ᲐᲛᲡᲐᲮᲕᲔᲚᲘ ᲤᲝᲢᲝᲛᲐᲡᲐᲚᲐ

ფორმატი A-3









მისამართი:	ქალაქ თბილისში, სოფელ დიღომში, არსებულ მიწის ნაკვეთზე (საკადასტრო კოდი: N01.72.14.034.646)
	ფურცელი
	02

ფორმატი A-3

საპროექტო ტერიტორიის აეროფოტო გადაღება

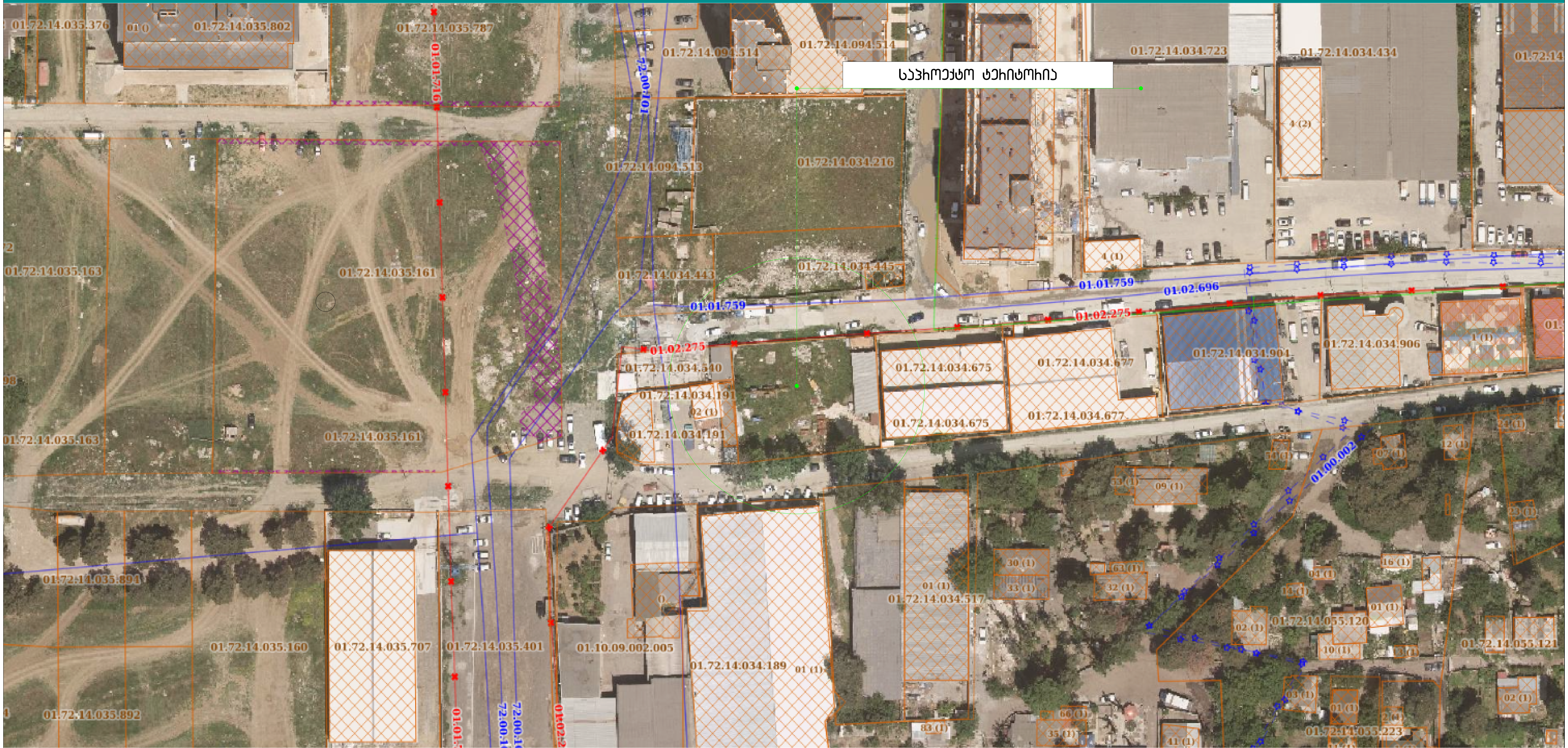

მისამართი:	ქალაქ თბილისში, სოფელ დიღომში, არსებულ მიწის ნაკვეთზე (საკადასტრო კოდი: N01.72.14.034.646)
პროექტი:	მრავალბინიანი შენობის დენდროლოგიური პროექტი
	ფურცელი 03

ფორმატი A - 3	ფაილის სახელი	გენგეგმა

ექსპლიკაცია კ3 კოეფიციენტი 348 მ²



ხე-მცენარეთა პირობითი აღნიშვნები

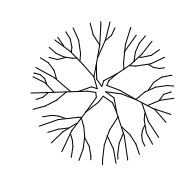	ჰიმალაის კედარი (Cedrus deodora)	
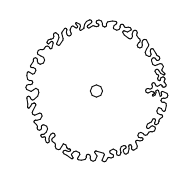	ჭადარი (Platanus orientalis)	

ღეროს დიამეტრი 20 სმ. დან — ხნოვანება 5 - 10 წ — სიმაღლე არანაკლებ 3.5მ

7ც ჭადარი (Platanus orientalis)

7ც ჰიმალაის კედარი (Cedrus deodora)

შენიშვნა

მოგახსენებთ რომ იგეგმება ერთი ძირი თუთის გადარგვა, ხოლო ხილკენკროვანი ხეების მოჭრა.



დამკვეთი	გურამ გაჩეჩილაძე ს/ნ: 18001032959
მისამართი	ქალაქ თბილისში, სოფელ დიღომში, არსებულ მიწის ნაკვეთზე (საკადასტრო კოდი: N01.72.14.034.646)
პროექტი	მრავალბინიანი შენობის დენდროლოგიური პროექტი
მასშტაბი	1:500

ფურცელი 04

დენდროლოგიური პროექტის საინფორმაციო დაფა

გურამ გაჩეჩილაძე
პ/ნ: 18001032959



ქალაქ თბილისში, სოფელ დიღომში, არსებულ მიწის ნაკვეთზე (საკადასტრო კოდი: N01.72.14.034.646)

კ-3 კოეფიციენტი: 348.0მ²



ნებართვის გამცემი ორგანო: ქ.თბილისის მუნიციპალიტეტის მერიის გარემოს დაცვის საქალაქო სამსახური



ახლად დარგულ ხე-მცენარეების მოვლა პატრონობაზე პასუხისმგებლობას იღებს
გურამ გაჩეჩილაძე
პ/ნ: 18001032959

ახლად დარგული ხე-მცენარეების მოვლის ხანგრძლივობა შეადგენს 3 წელს.

დასარგავი ხე-მცენარეების სახეობები:

ღეროს დიამეტრი 20 სმ. დან — ხნოვანება 5 - 10 წ — სიმაღლე არანაკლებ 3.5მ

7ც ჭადარი (Platanus orientalis)

7ც ჰიმალაის კედარი (Cedrus deodora)



გამწვანების პროექტის დაწყების თარიღი: .

გამწვანების პროექტის დასრულების თარიღი: შენობის ექსპლუატაციაში მიღებამდე .