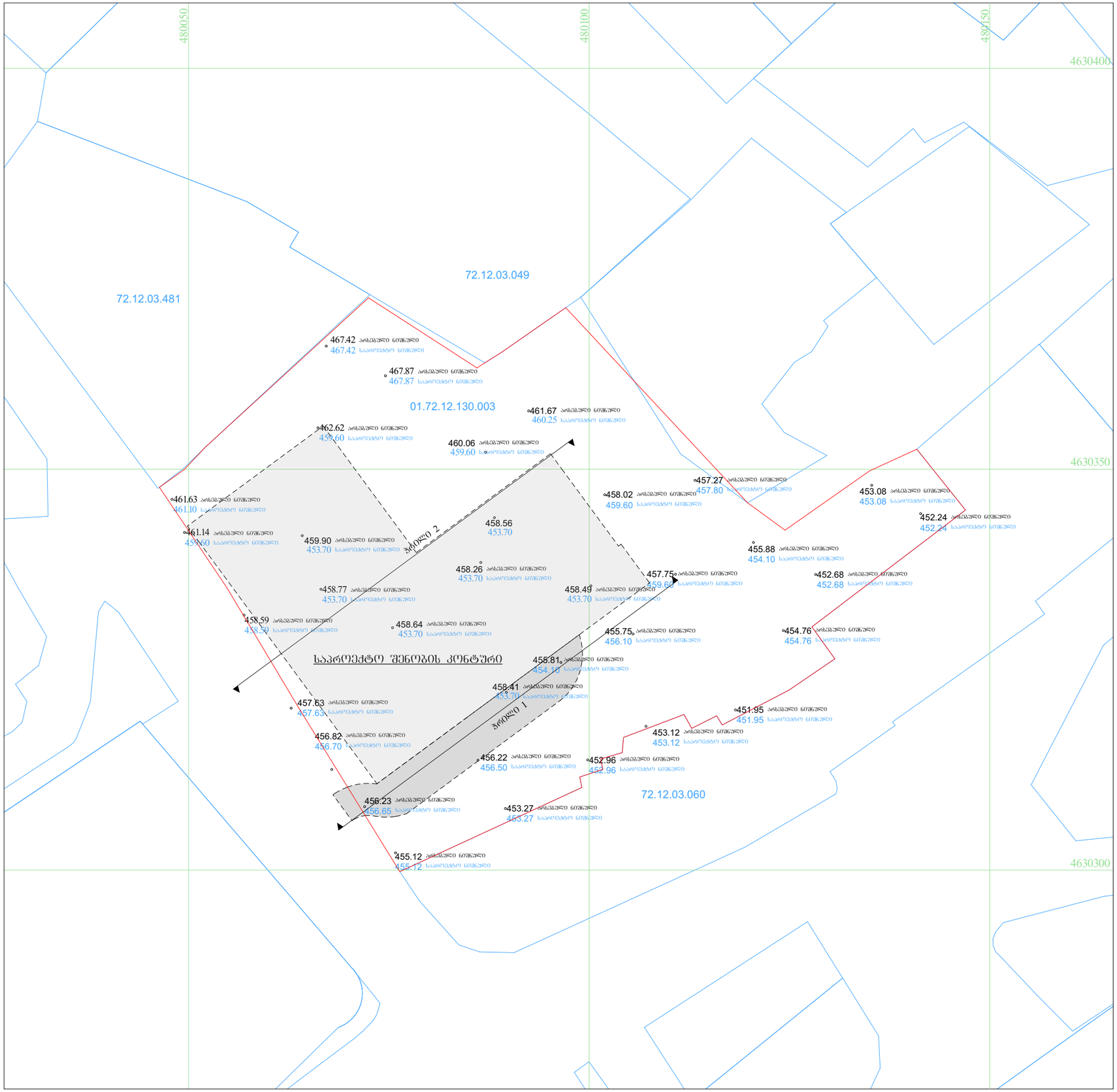

პროექტი

მრავალბინიანი
საცხოვრებელი სახლი

მისამართი

ქალაქი თბილისი,
თავისუფლების ქუჩა, № 14ბ

ნაკვეთის საკადასტრო კოდი

01.72.12.130.003

დამკვეთი

შპს "ლეგი ქონსთრაქშენ"

ნახაზის დასახელება

გრუნტის ცვლილების გეგმა

მასშტაბი	1:500
ფურცლის ზომა	A3
არქიტექტორი	დ. ჭანტურია
ხელმოწერა	

თბილისი 2023წ.

ჭრილი 1

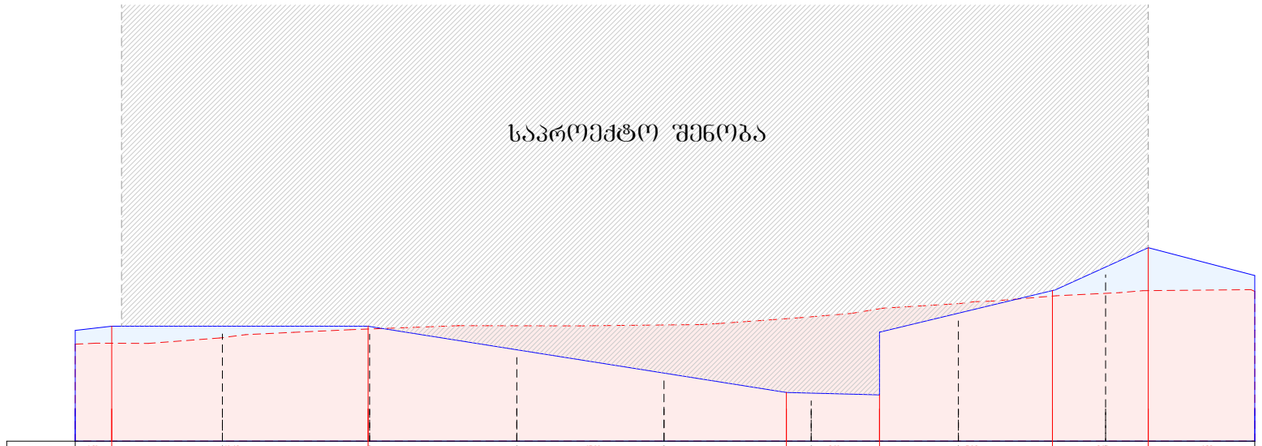

მანძილები	1.50	10.45		17.00		3.80	7.05	3.90	4.35
საპროექტო ნიშნული	+456.50	+456.50	+455.60	+454.60	+453.70	+456.30	+458.20	+457.90
არსებული ნიშნული	+456.30	+456.40	+456.60	+456.60	+456.80	+456.70	+457.15	+457.25
მანძილებს შორის	6.00	6.00	6.00	6.00	6.00	6.00	6.00	6.00

ჭრილი 2

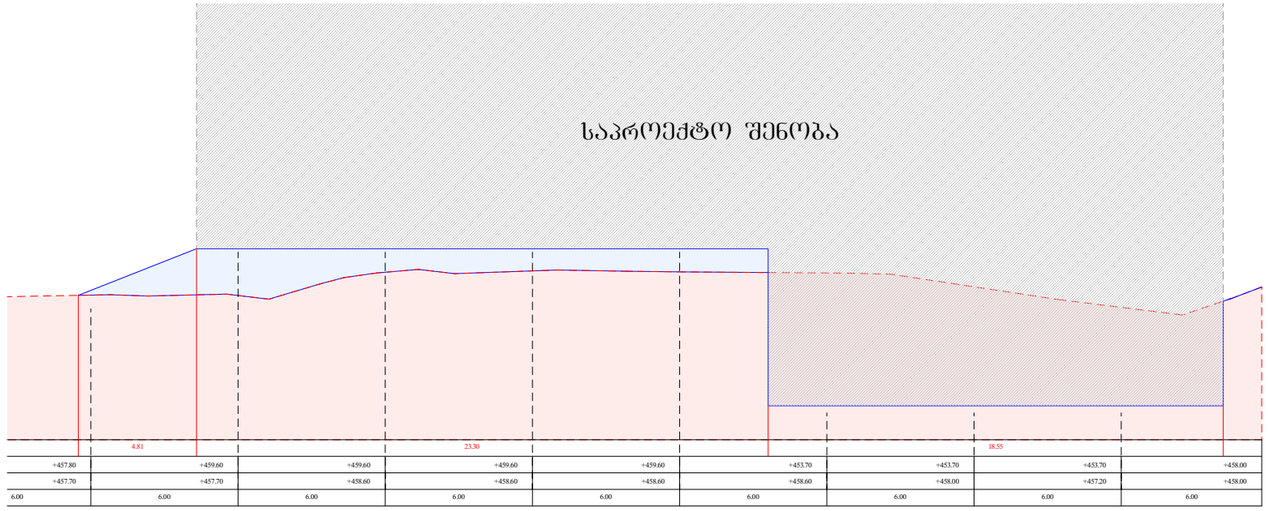

	4.81			23.30			18.55	
+457.80	+459.60	+459.60	+459.60	+459.60	+453.70	+453.70	+453.70	+458.00
+457.70	+457.70	+458.60	+458.60	+458.60	+458.60	+458.00	+457.20	+458.00
6.00	6.00	6.00	6.00	6.00	6.00	6.00	6.00	6.00

პროექტი

მრავალბინიანი
საცხოვრებელი სახლი

მისამართი

ქალაქი თბილისი,
თავისუფლების ქუჩა, № 14ბ

ნაკვეთის საკადასტრო კოდი

01.72.12.130.003

დამკვეთი

შპს "ლეგი ქონსთრაქშენ"

ნახაზის დასახელება

გრუნტის ცვლილების გეგმა

მასშტაბი	1:500
ფურცლის ზომა	A3
არქიტექტორი	დ. ჭანტურია
ხელმოწერა	

თბილისი 2023წ.