საპროექტო დოკუმენტაცია

არქიტექტურული ნაწილი

ჭრილები

1 ჭრილი (1-1) 1:150დ-01 - 1:50



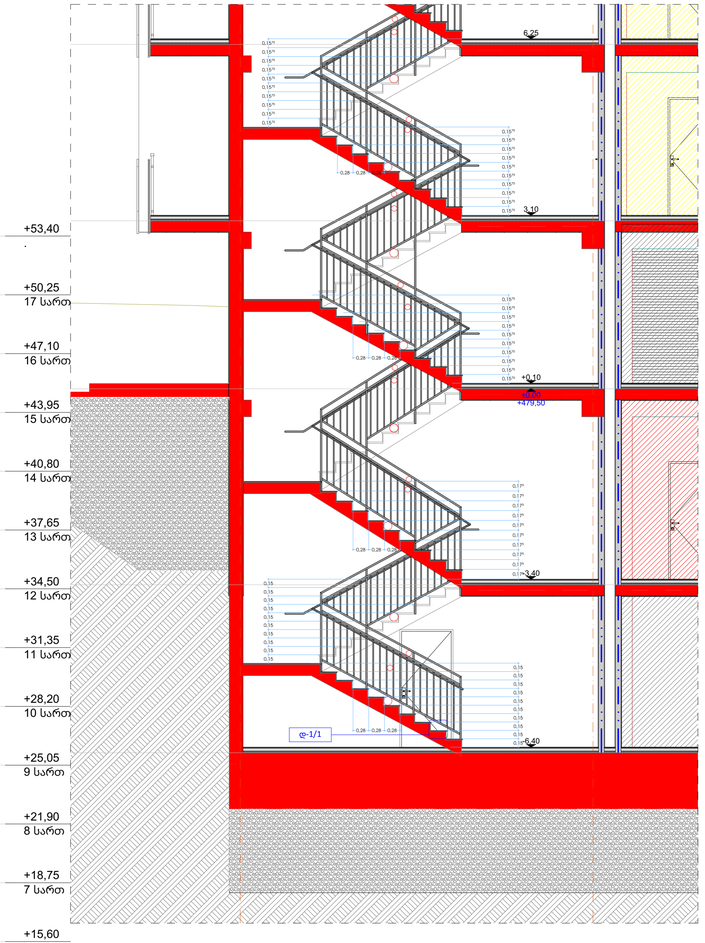

დ-1/1 - 1:2



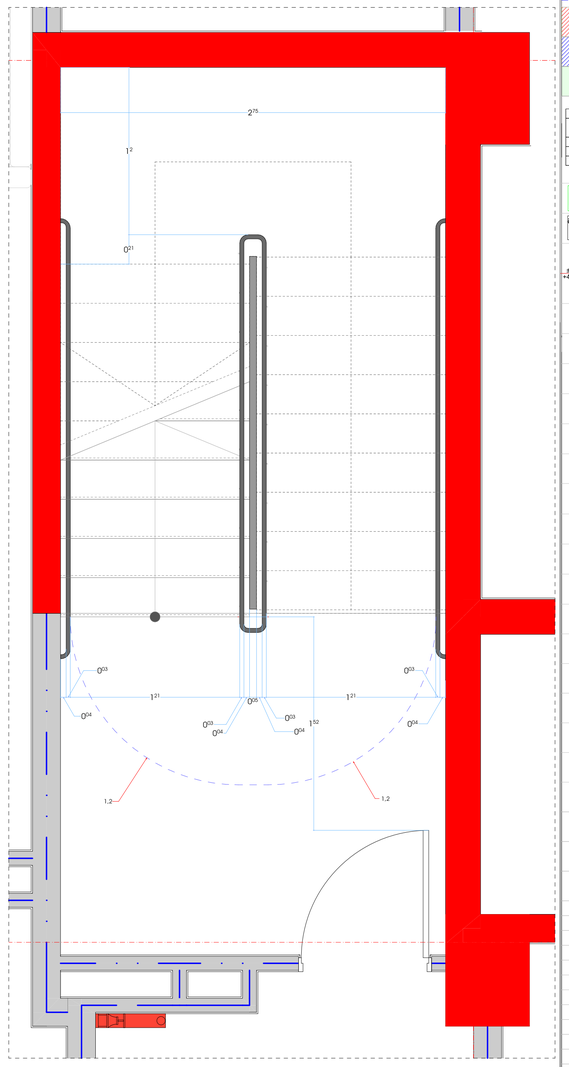

1:150, 1:50, 1:2, 1:20 ფორმატი :**A-1**

ექსპლიკაცია

- საკადასტრო საზღვარი
- მიმდინარე საკადასტრო საზღვარი
- განსაზღვრამდე საველე მიმდინარე
- ცდისმეფარეობის ხაზობრივი ნაწილი
- ცდისმეფარეობის ხაზობრივი ნაწილი
- საცხოვრებელი ზედაპირი
- საქმიანი ზედაპირი
- შენაერე საფარი

ბინები

№3	სტუ-2	ტიპიური ბინა
	დდ-5	ტიპიური ბინა
საერთო: 72,5 m2		საცხოვრებელი ფართი
სარ: 3,7 m2		საზოგადოები ფართი
ჯამი: 76,2 m2		საერთო ფართი

- გასასვლელის განათებული ნიშანი
- გასასვლელის ნიშანის განათებების ავეიელი.
- მოქმედი იატაკის ნიშნული
- კონსტრუქციული ზედა ნიშნული
- ±0,00 +468,77 / +0,10 +468,87
- აბსოლიტური ნული
- სახანძრო ონკანი
- საგანგაშო ხმოვანი განგაშის საკომუნიკაციო სისტემა
- ავარიული განათება
- ორმხრივი კავშირის სისტემა
- სახანძრო მილიგარების სისტემა
- ხელის ციცხლსაქრი
- საკომუნიკაციო განგაშის სისტემა
- ბუნარული განაცვების კვამლის კონტროლის სისტემა
- ავტო სამუხეი სისტემა
- ციცხლისა და კვამლის ავტომატური სისტემა

პრ. ხელმძღვანელი	ა.ჩაჩანიძვილი
მეპასუხე	ა.ჩაჩანიძვილი

პრ. დასახელება

მრავალბინიანი საცხოვრებელი სახლი
ს.ა. 01.72.14.036.740

დამკვეთი/მეწარმე/პირი

ნახაზის დასახელება

ჭრილი (1-1), -

37

გ1 გამშლა ა-დ ღერძებში 1:100

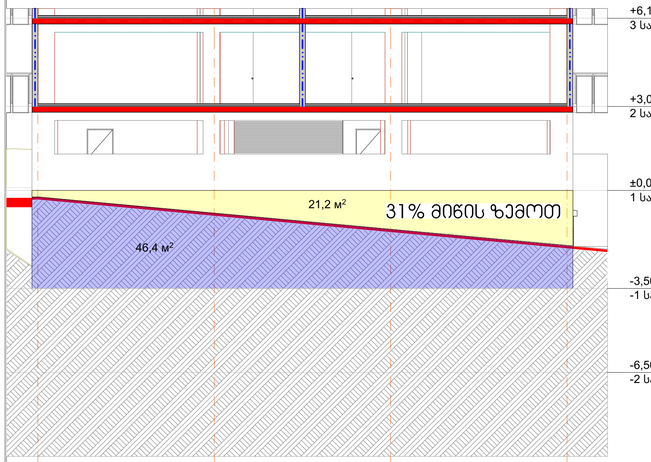

გ2 გამშლა 10-1 ღერძებში 1:100

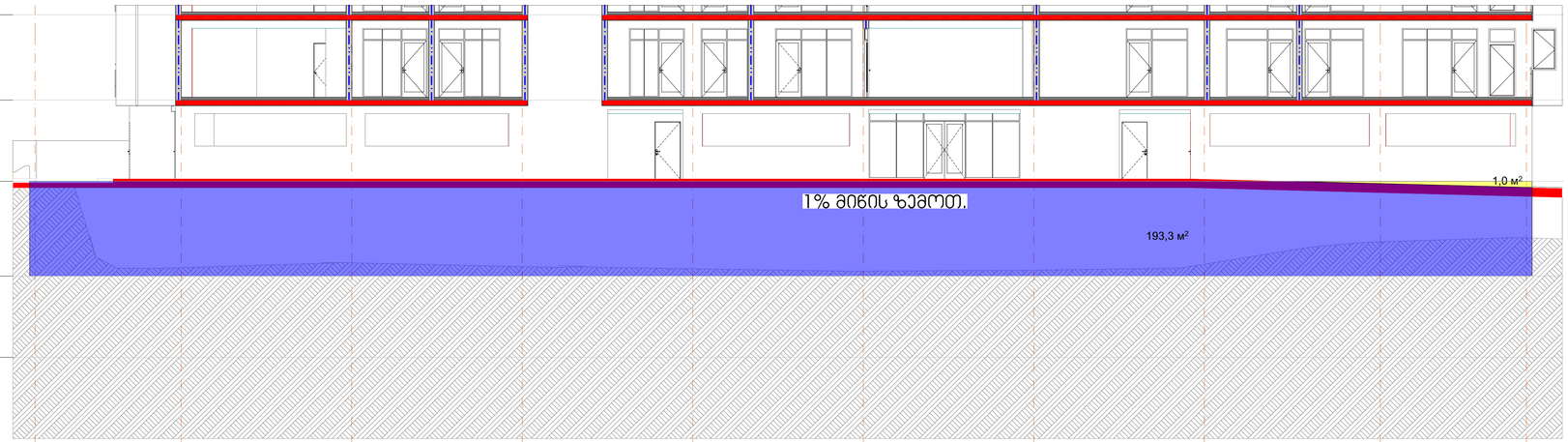

გ3 გამშლა დ-ა ღერძებში 1:100

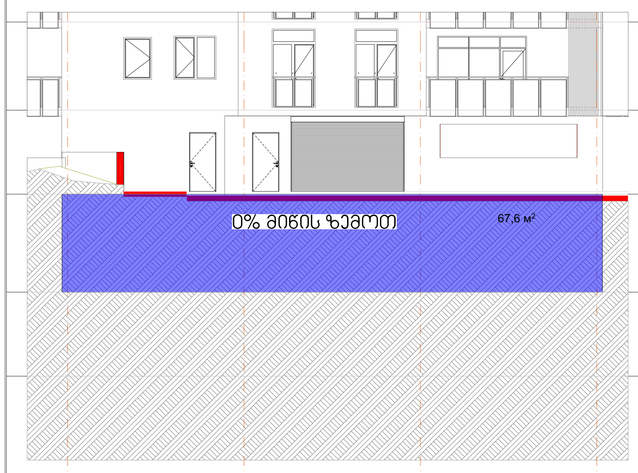

გ4 გამშლა 1-10ღერძებში 1:100



წარმოდგენილი სართულის მიწის ზემოთ ამოწევის საშუალო მაჩვენებელი წარმოადგენს 33% . აღნიშნულიდან გამომდინარე სართული მიწის ზემოთ ამოწეულია 3.5მX33%=1.16 მ

ა3) მიწისქვეშა სართული – სართული, რომლის ჭერის მიწის ზედაპირიდან ამოწევის საშუალო სიმაღლე 1,8 მეტრს არ აღემატება;

1:100 ფორმატი :A-1

ექსპლიკაცია

- საკადასტრო საზღვარი
- მიმდინარე საკადასტრო საზღვარი
- განსაზღვრულ ხედად მანძილი
- ცდომილების ხაზები 120%
- ცდომილების ხაზები 60%
- საცხოვრებელი ფართი
- საქმიანი ფართი
- შენაერთ ხედარი

ბინათა ცხრილი

№	სტუ-2	ფდ-5
საც: 72,5 м2		
საზ: 3,7 м2		
ჯამი: 76,2 м2		

- EXIT გასასვლელის განათებული ნიშანი
- გასასვლელის ნიშნების განთავსების ადგილი.
- მოქმედი ობიექის ნიშნული
- კონსტრუქციული ზედა ნიშნული
- ±0,00 +456,77 / +0,10 +456,87 აბსოლიტური ნულები
- სახანძრო ღილაკი
- საგანგებო ზმოვანი განგაშის საკომუნიკაციო სისტემა
- ავარიული განათება
- ორმხრივი კავშირის სისტემა
- სახანძრო მილსადენების სისტემა
- ხელის ცეცხლმაქრი
- საკომუნიკაციო განგაშის სისტემა
- ბუნებრივი გამაკვების კვამლის კონტროლის სისტემა
- ავტო სამუხრუჭი სისტემა
- ცეცხლისა და კვამლის აღმომჩენი სისტემა

პრ. დასახელება

მრავალფუნქციური საცხოვრებელი სახლი
ს.ა. 01.72.14.036.740

დამკვეთი/მშენებელი

პროექტორი	ბ.ჩქვეტიაშვილი	
შემსრულებელი	ბ.ჩქვეტიაშვილი	

ნახაზის დასახელება

გამშლა ა-დ ღერძებში, გამშლა 10-1 ღერძებში, გამშლა 1-10ღერძებში, გამშლა დ-ა ღერძებში

2 ჭრილი (2-2) 1:150

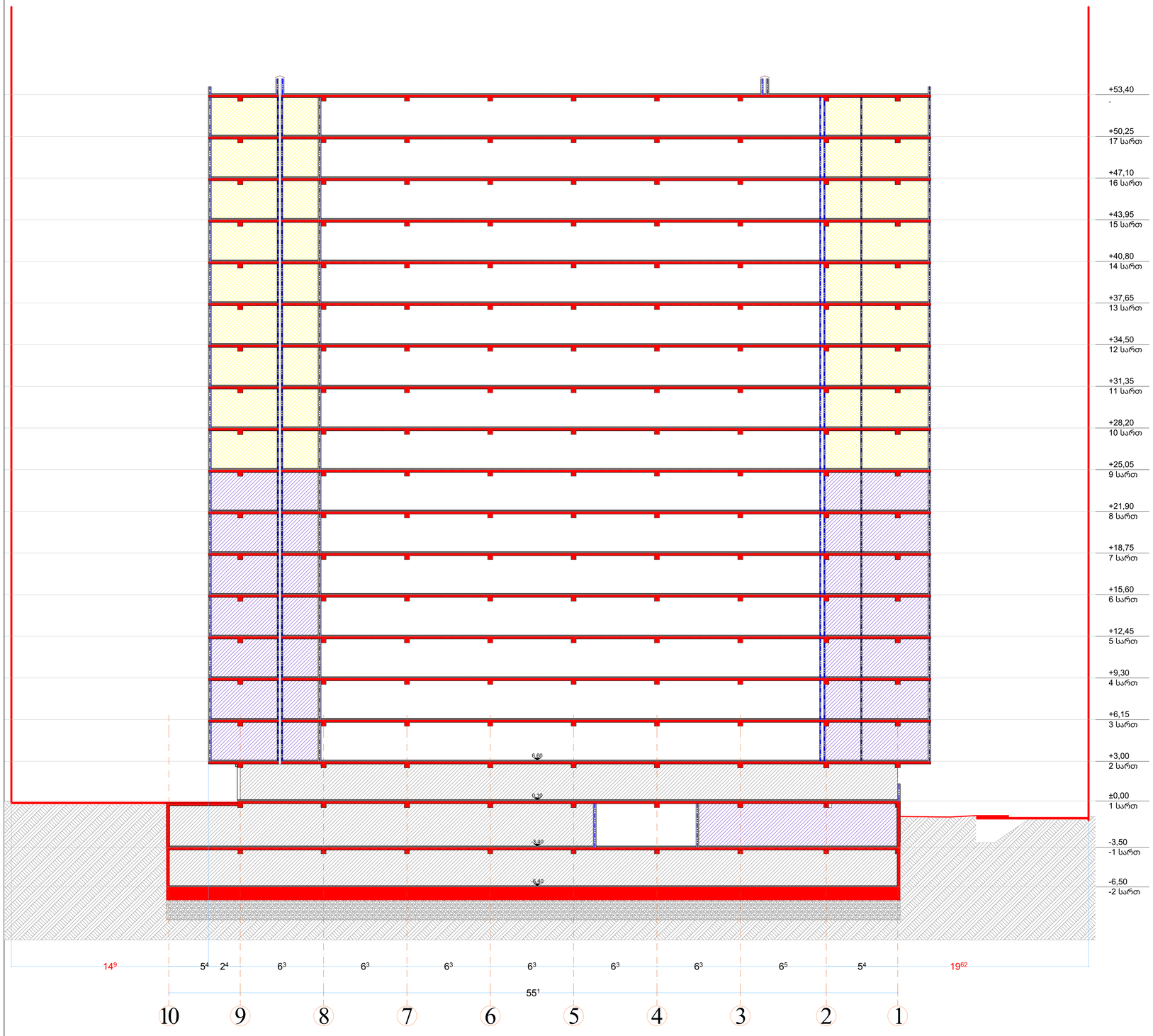

3 საატომობილო პანდუსის განშლა 1:150

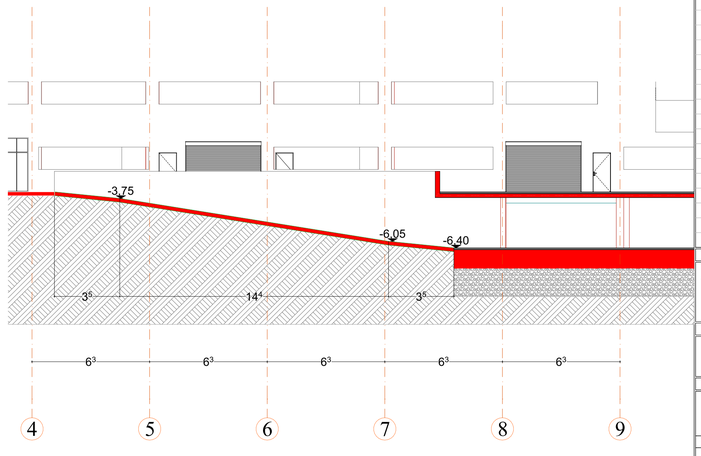

1:150 ფორმატი :A-1

ექსპლიკაცია

- საკადასტრო საზღვარი
- მიმდინარე საკადასტრო საზღვარი
- განაშენიანების ხაზი მანძილი
- ცენტრალური ხაზის ხაზი 120წ.
- ცენტრალური ხაზის ხაზი 60წ.
- ხიდისთვისები ჯაჭვი
- ხიდის ჯაჭვი
- მწვანე საფარი

ბინის ცხრილი

ბინა	სტუ-2	დონე-5
№3	დაკვეთილობის ტიპი	
საერ: 72,5 м2	ხიდისთვისები ფართი	
საშ: 3,7 м2	საერთო ფართი	
ჯამი: 76,2 м2	საერთო ფართი	

- EXIT გასასვლელის განათებული ნიშანი
- გასასვლელი EXIT გასასვლელის ნიშანის განთავსების ადგილი.
- მოქმედი იატაკის ნიშნული
- კონსტრუქციული ზედა ნიშნული
- ±0,00 +458,77 +0,10 +458,87 აბსოლიტური ნული
- სახანძრო ონკანი
- საგანგაშო ხმოვანი განგაშის საკომუნიკაციო სისტემა
- ავარიული განათება
- ორმხრივი კავშირის სისტემა
- სახანძრო მილიგარების სისტემა
- ხელის ცეცხლმაქრი
- საკომუნიკაციო განგაშის სისტემა
- ბუნარული განაცვების კვამლის კონტროლის სისტემა
- ავტო სამუხეი სისტემა
- ცეცხლისა და კვამლის აღმოჩენი სისტემა

ჯრ. დასახელება

არქიტექტორი ბ.ჩეკურიშვილი

მეპატრონე ბ.ჩეკურიშვილი

ნახაზის დასახელება

ჭრილი (2-2), საატომობილო პანდუსის განშლა

39