სიმაღლის განსაზღვრის სქემა ჭრილი 6-6

მასშტაბი1:200

ჭრილი 6-6

მ.1:1000

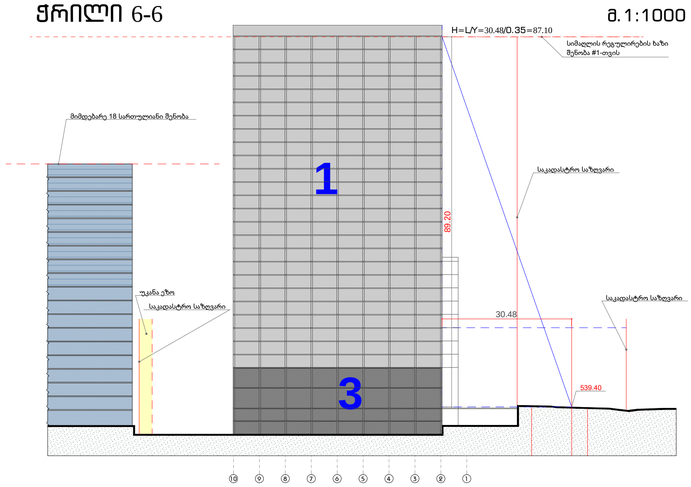

ჭრილი 7-7

მ.1:1000

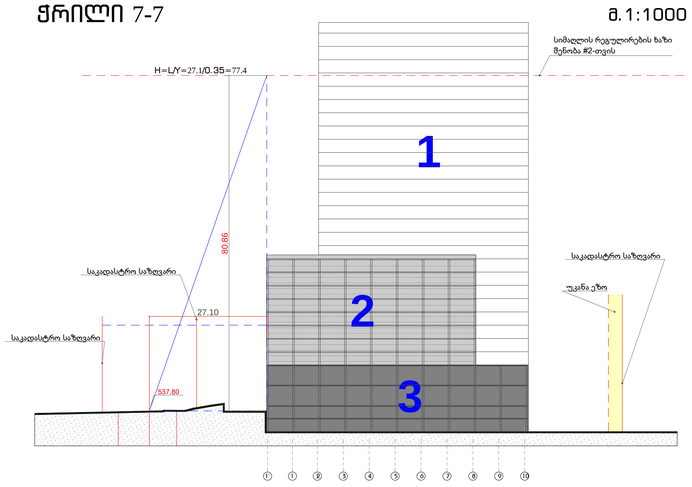

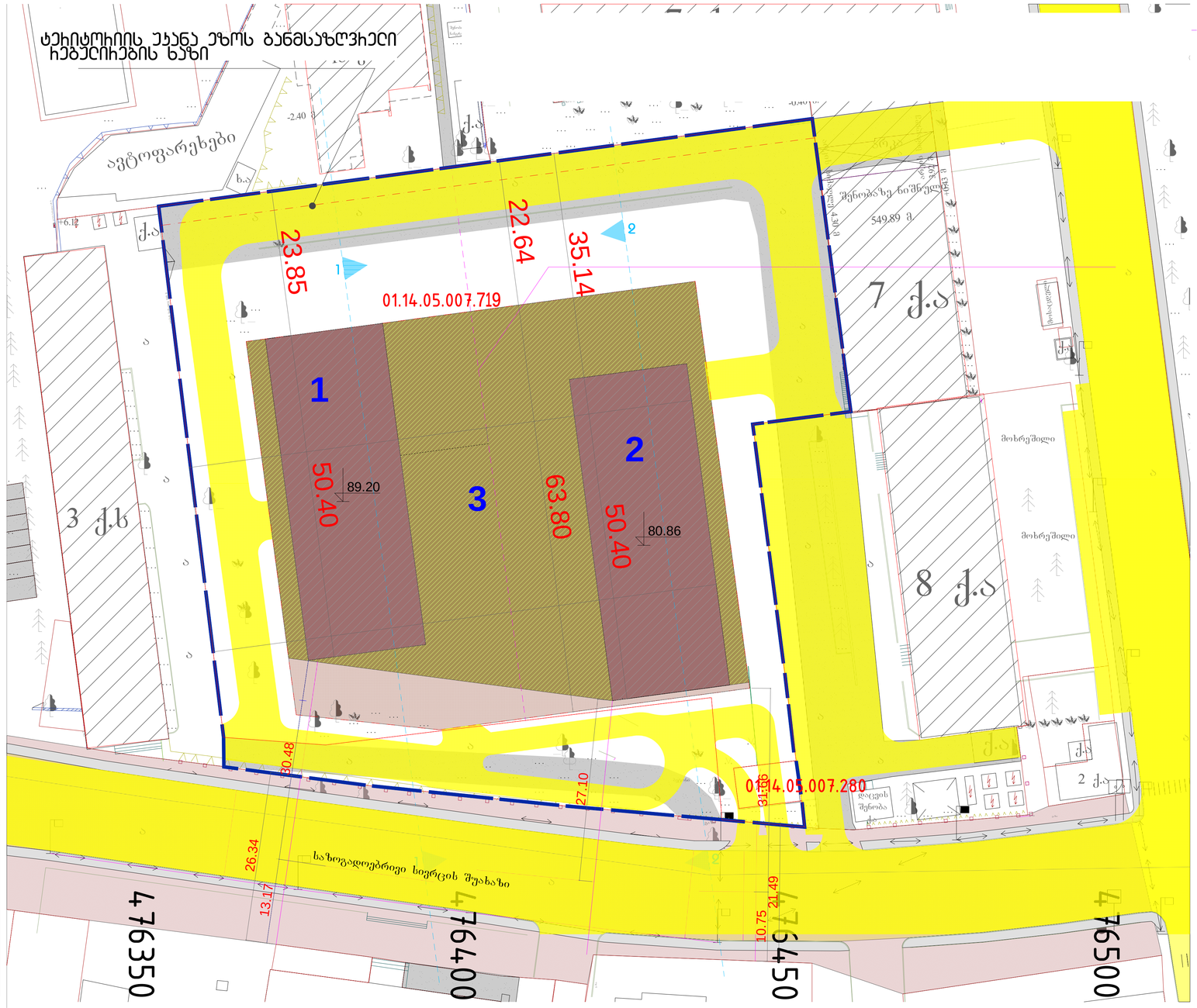

მენობის მაქსიმალური სიმაღლის და სართულიანობის პარამეტრების ცხრილი	
მენობის მაქსიმალური სიმაღლე მენობა #1	89.20 მ
მენობის მაქსიმალური სიმაღლე მენობა #2	80.86 მ
მენობის მაქსიმალური სიმაღლე მენობა #3	80.86 მ
მენობის მაქსიმალური სართულიანობა მენობა #1	28 სართული
მენობის მაქსიმალური სართულიანობა მენობა #2	25 სართული
მენობის მაქსიმალური სართულიანობა მენობა #3	3 სართული

პროექტის სახელწოდება	ექსპლიკაცია და პირობითი აღნიშვნები
მისამართი. სანდრო ეულის ქ. №3. მრავალფუნქციური მენობის არქიტექტურული პროექტი საკადასტრო კოდები: 01.14.05.007.719	

მასშტაბი	1:200	თანამდებობა	გვარი	ხელმოწერა	
თარიღი	04-აპრ-22	დირექტორი	ი. მურღულია		
სტადია	პროექტის მომსახურება	პროექტის ავტორი	ი. მურღულია		
			გ. მაღლაკელიძე		
გვერდი	139.2				

სიმაღლის განსაზღვრის სქემა ჭრილი 6-6

მასშტაბი1:200



პროექტის სახელწოდება	ექსპლიკაცია და პროგრამის აღნიშვნები
თბილისში, სანდრო ეულის ქ. №3. მრავალფუნქციური შენობის არქიტექტურული პროექტი საკადასტრო კოდები: 01.14.05.007.719	

მასშტაბი	1:200	თანამდებობა	გვარი	ხელმოწერა	
თარიღი	04-აპრ-22	დირექტორი	ი. მურღულია		
სტადია	პროექტის შემუშავება	პროექტის ავტორი	ი. მურღულია		
გვერდი	139.2		გ. მაღლაკელიძე		

სიმაღლის განსაზღვრის სქემა, ჭრილი 7-7

მასშტაბი1:200



პროექტის სახელწოდება	ექსპლიკაცია და პირობითი აღნიშვნები
თბილისში, სანდრო ეულის ქ. №3. მრავალფუნქციური მთლიანი არქიტექტურული პროექტი საკადასტრო კოდები: 01.14.05.007.719	

მასშტაბი	1:200	თანამდებობა	გვარი	ხელმოწერა
თარიღი	04-აპრ-22	დირექტორი	ი. მურღულია	
სტადია	პროექტის მომზადება	პროექტის ავტორი	ი. მურღულია	
			გ. მაღლაკელიძე	
გვერდი	139.3			