საკადასტრო გეგმა

საჯარო რეესტრის ეროვნული სააგენტო

საკადასტრო კოდი:	**01.17.12.024.011**	ნაკვეთის დანიშნულება:	**არასასოფლო სამეურნეო**
განცხადების ნომერი:	**882024037201**	ფართობი:	**1558 კვ.მ (WGS 84 / UTM zone 38N)**
მომზადების თარიღი:	**16/01/2024**		



პირობითი აღნიშვნები:

ნაკვეთის საზღვარი	მშენებარე ნაგებობა	02/4	აშენებული ნაგებობა		ქარსაფარი ზოლი
ხაზობრივი ნაგებობა	ტყის ფონდი		ვალდებულება		

განშლა მომიჯნავე ნაკვეთის მხრიდან

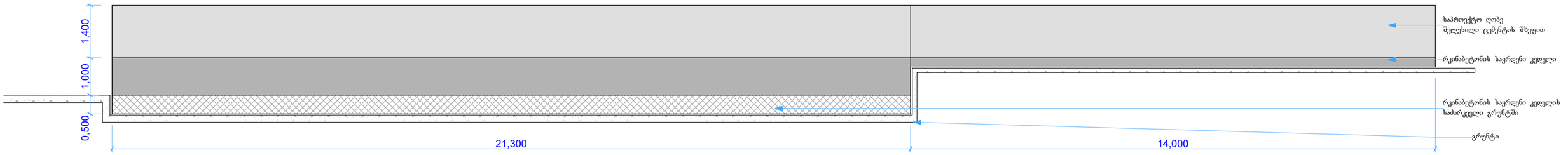

განშლა საპროექტო ნაკვეთის მხრიდან
ნაკვეთის მხრიდან

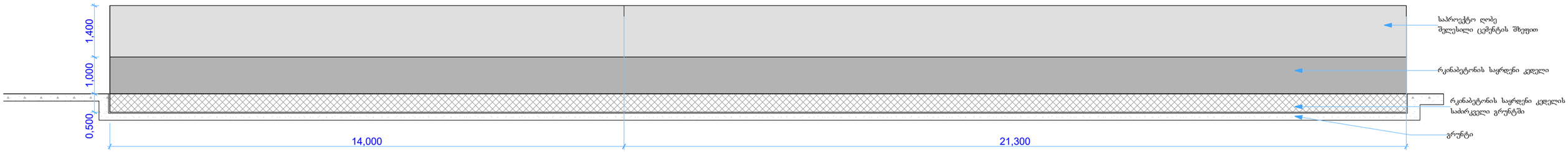

ჭრილი

