ორთო ფოტო



ტოპოგრაფიული გეგმა

ქ. თბილისი, წინანდლის ქუჩა № 9-ში რეგისტრირებული მიწის ნაკვეთი საკადასტრო კოდით (01.17.13.001.406) 8346 კვ.მ შპს. "საქართველოს ეროვნული უნივერსიტეტი სეუ" -ს საკუთრებაში არსებული არასასოფლო-სამეურნეო დანიშნულების მიწის ნაკვეთის ფრაგმენტის ტოპოგრაფიული

გ ე გ მ ა

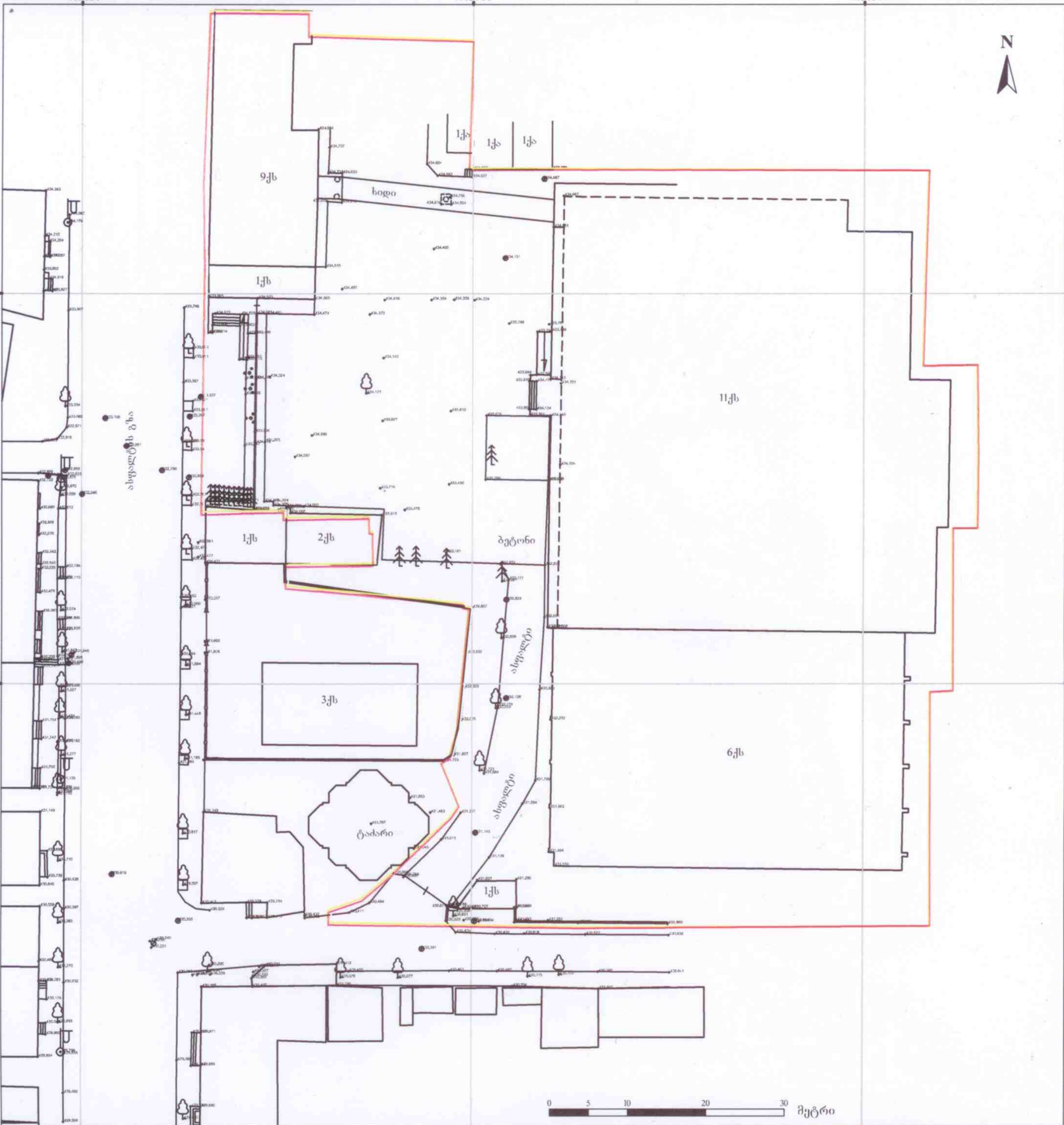

ქს	საცხ. სახლი		წიწვოვანი ხე		ნიშნულები
ან	არასაცხოვ. სახლი		ფოთლოვანი ხე		ჰორიზონტალები
	ფარდული		ფლატე		ჰორიზონტალები მთავარი
	საკ. საზღვარი		იუტიემ კოორდინატები		წყალი
	ხის ღობე		მრგვალი ჭა	კშ	კავშირგაბმულობა
	ცხაურიანი ღობე		ოთხკუთხედი ჭა	კ	კანალიზაცია
	კედელი		ლამპიონი	კს	სანიაღვრე კანალიზაცია
	ქვის ღობე		ბორდიური		გაზი
					დაბალი ძაბვის ელექტრო ხაზი
					მაღალი ძაბვის ელექტრო ხაზი

შპს. "რეესტრ-გლობალსერვისი"
LTD "REESTR-GLOBALSERVISE"
ქ. თბილისი, ტ. ტაბიძის 1 ბინა. №24
ტელ: 555-24-40-70
Tbilisi, Georgia, Tsabadze st. building 1, flat 24
tel: 595-24-40-70

დირექტორი	[signature]	ზ. ჭავჭანიძე
ამზომველი	[signature]	ზ. მოსეშვილი
კომპ. შესრ.	[signature]	ზ. მოსეშვილი
დამკვეთი		შპს. სეუ
თარიღი 05.05.2022 წ.	მასშტაბი 1:500	ფართობი: 8346 კვ.მ

ბ.ა.

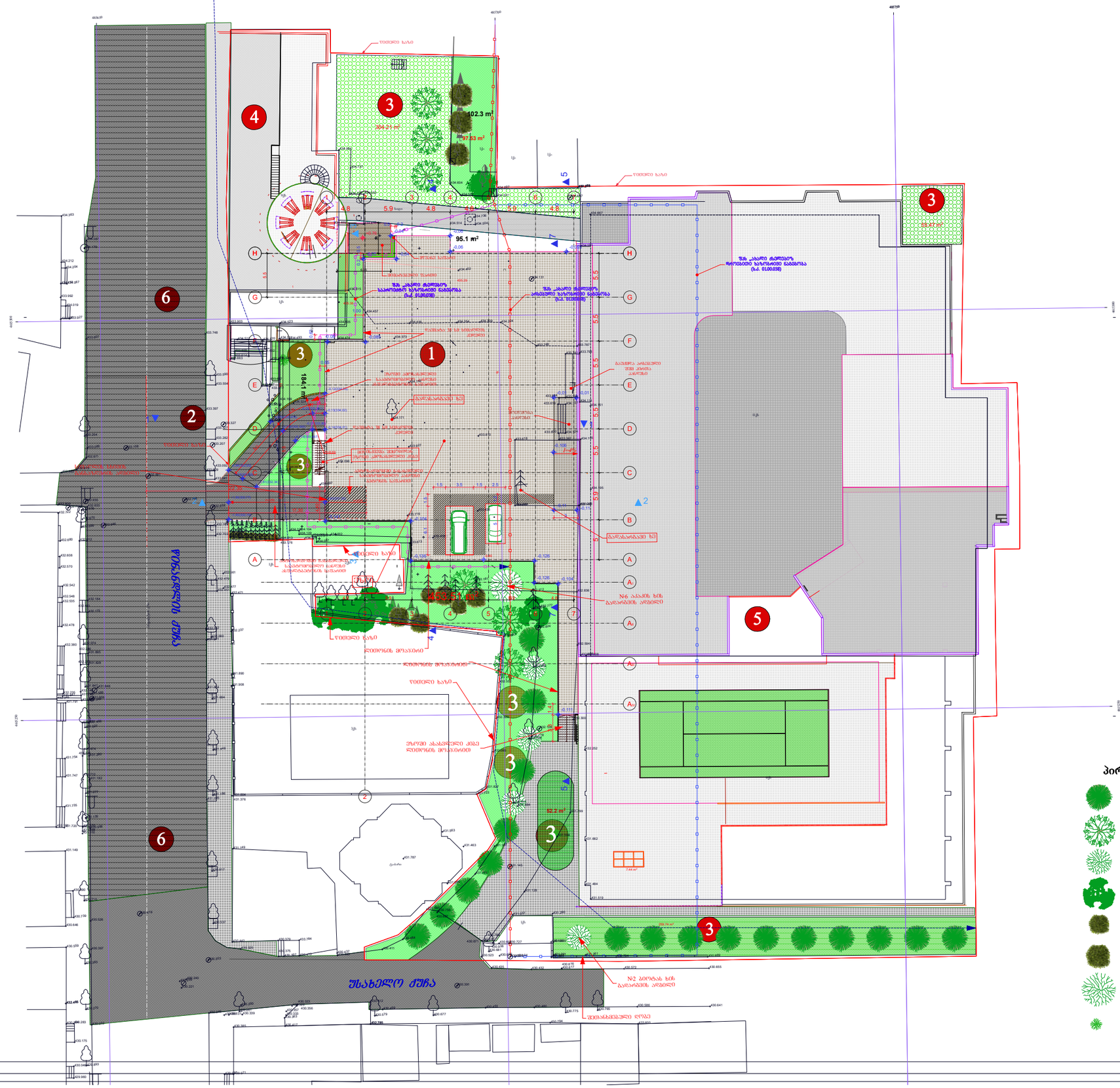
102.3 m²
95.1 m²
184.1 m²
82.2 m²
ყაზბეგის გამზირი
უსახელო ქუჩა
ტროტუარი
ასფალტი
ბეტონი
ბალახი
ხე
ბუჩქი
ავტოსადგომი
შენობა
ღობე
ფარდული
ტრანსფორმატორი
ელექტრო სადგური
ელექტრო ბოძი
ელექტრო კოლოფი
ელექტრო ქსელი
ელექტრო ქსელის ანძა
ელექტრო ქსელის ანძა ტრანსფორმატორით
ელექტრო ქსელის ანძა ტრანსფორმატორით და ელექტრო სადგურ

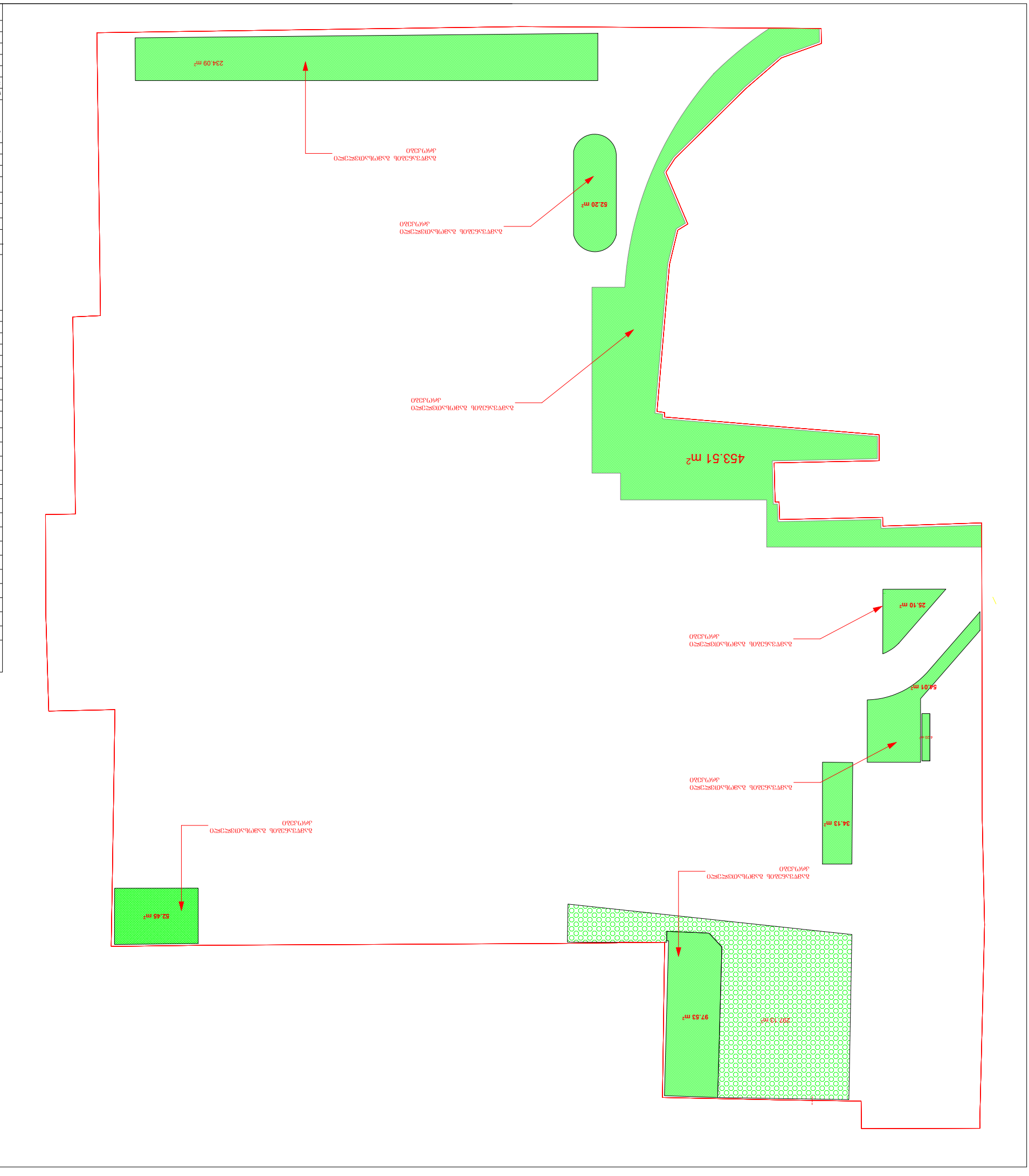

ბაზისური წერტილის ნიშნული ტერიტორიის ათვისების ეტაპზე	1:250

ვექტორული ანაბეჭდი

ნიშნული ტერიტორიის ათვისების ეტაპი

ნიშნული ტერიტორიის ათვისების ეტაპი N9 ტიპური მიწათსარგებლობის ტერიტორიული ზონა ქ. თბილისის მუნიციპალიტეტი 01.17.13.001406	
ნიშნული ტერიტორიის ათვისების ეტაპი	
ბაზისური წერტილის ნიშნული ტერიტორიის ათვისების ეტაპზე	
მიწის ნაკვეთის ზონირების ტიპი	
ნიშნული ტერიტორიის ათვისების ეტაპი	
შპს „ჯეო ინჟინირინგ სერვისები“	
ბაზისური წერტილის ნიშნული ტერიტორიის ათვისების ეტაპზე	
ტოპოგრაფიული აგეგმვის ეტაპი	
ტოპოგრაფიული აგეგმვის ეტაპი	
ბაზისური წერტილის ნიშნული ტერიტორიის ათვისების ეტაპზე	
ნიშნული ტერიტორიის ათვისების ეტაპი	
**