ღობის მოწყობის პროექტი

ქ.თბილისი დიდი ლილო (ს/კ 81.08.17.869)

2024


არსებული საყრდენი კედელი
+3.000
+2.100
+0.00
4.740
14.320
+3.000
5.900

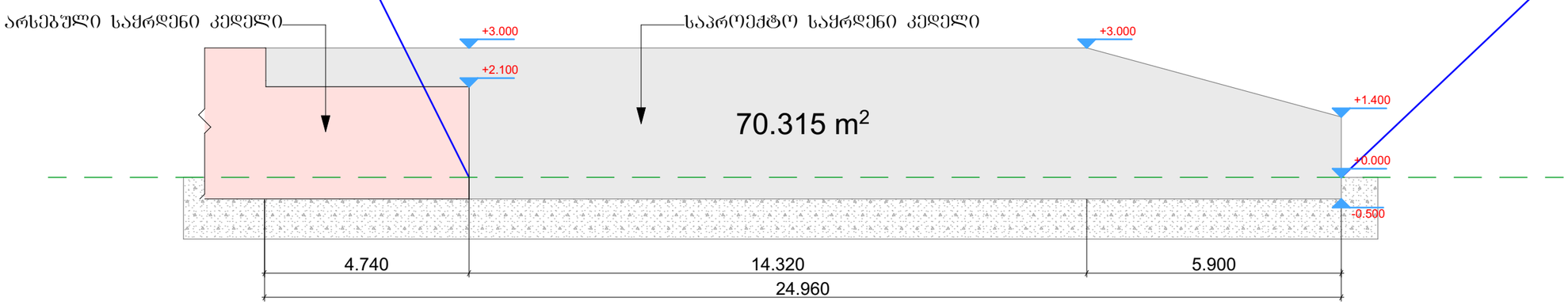
არსებული საყრდენი კედელი
საპროექტო საყრდენი კედელი
+3.000
+2.100
+3.000
70.315 m²
+1.400
±0.000
-0.500
4.740
14.320
5.900
24.960

3/17/2022

საკადასტრო გეგმა

საჯარო რეესტრის ეროვნული სააგენტო

საკადასტრო კოდი:	81.08.17.869	ნაკვეთის დანიშნულება:	არასასოფლო სამეურნეო
განცხადების ნომერი:	882022165761	ფართობი:	1724 კვ.მ (WGS 84 / UTM zone 38N)
მომზადების თარიღი:	17/03/2022	ვალდებულების ფართობი:	152 კვ.მ (WGS 84 / UTM zone 38N)

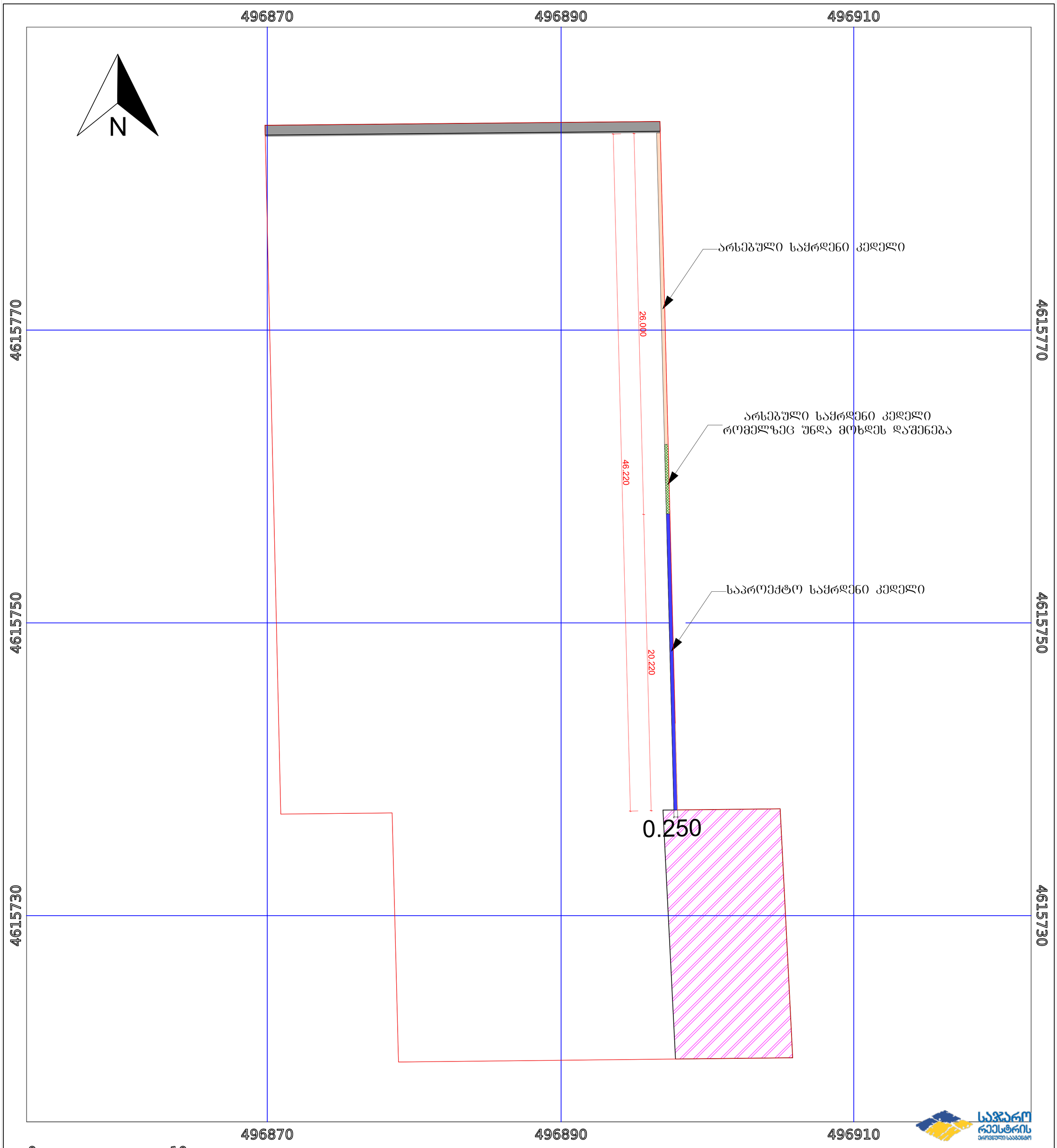

პირობითი აღნიშვნები:

	ნაკვეთის საზღვარი		მშენებარე ნაგებობა		აშენებული ნაგებობა
	ხაზობრივი ნაგებობა		ტყის ფონდი		ვალდებულება

მოცულობის საანგარიშო კროკები



აქსონომეტრიული ნახაზი

ბეტონის ჩასხმის ანგარიში

მიწის ზემოთ 0.25 X 60.2=15.05
მიწის ქვეშ 0.25 X 10.11=2.5
ჯამი 17.55 მ³

