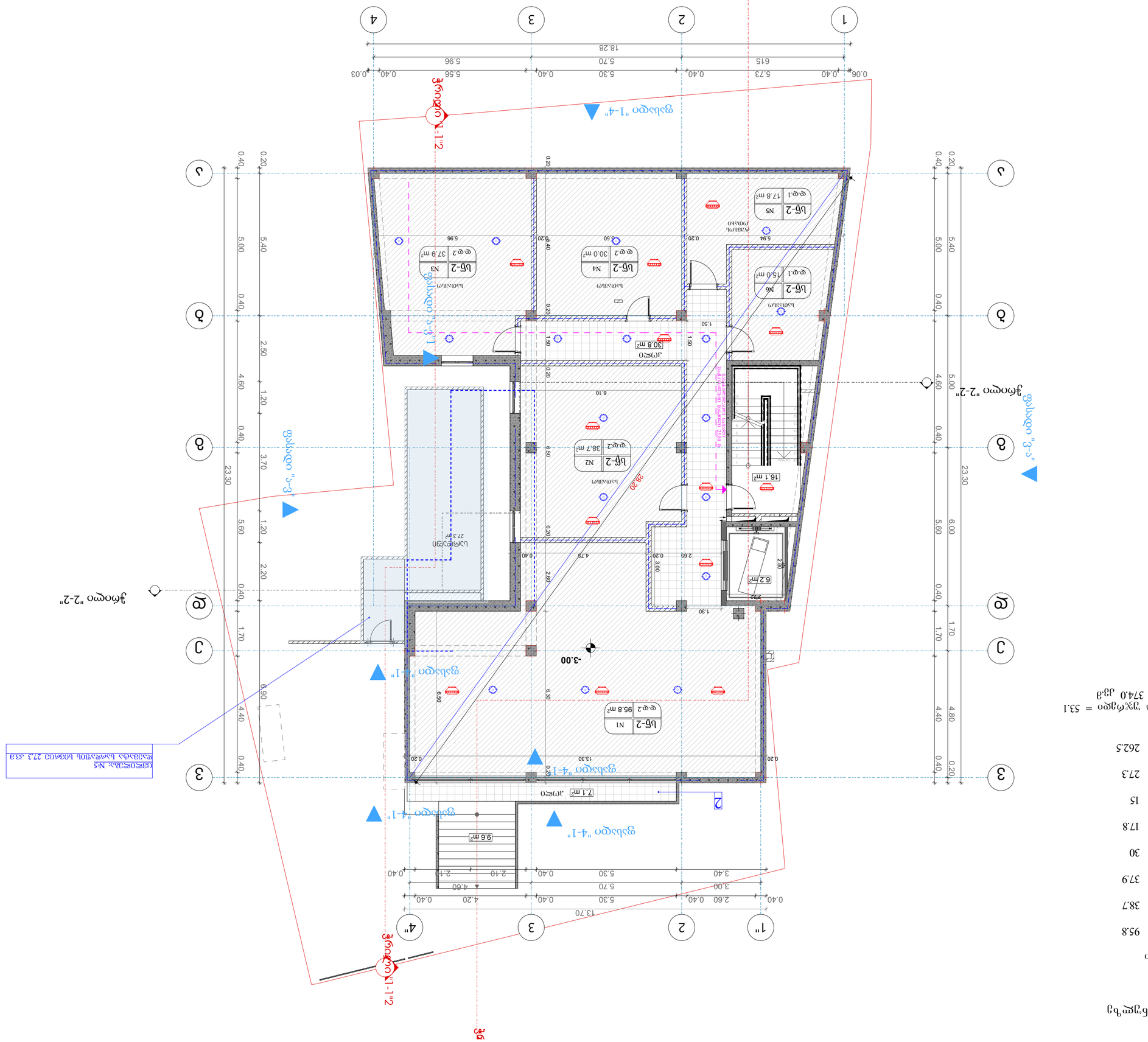
ნიშნული -3.30 ბინაზე
№
ბინის ფუნქციური დანიშნულება
№1 საცხოვრებელი 95.8
№2 საცხოვრებელი 38.7
№3 საცხოვრებელი 37.9
№4 საცხოვრებელი 30
№5 საცხოვრებელი 17.8
№6 საცხოვრებელი 15
№7 საერთო დანიშნულების 27.3
ჯამი 262.5
ბინებიდან გასასვლელი ფართობი = 53.1
საერთო სარგებლობის ფართობი = 374.0 კვ.მ
ჭრილი "1-1"
ჭრილი "2-2"
ფასადი "ა-ბ"
ფასადი "ბ-გ"
ფასადი "გ-დ"
ფასადი "დ-ე"
ფასადი "ე-ვ"
ფასადი "ვ-ზ"
ფასადი "ზ-თ"
ფასადი "თ-ი"
ფასადი "ი-კ"
ფასადი "კ-ლ"
ფასადი "ლ-მ"
ფასადი "მ-ნ"
ფასადი "ნ-ო"
ფასადი "ო-პ"
ფასადი "პ-ჟ"
ფასადი "ჟ-რ"
ფასადი "რ-ს"
ფასადი "ს-ტ"
ფასადი "ტ-უ"
ფასადი "უ-ფ"
ფასადი "ფ-ქ"
ფასადი "ქ-ღ"
ფასადი "ღ-ყ"
ფასადი "ყ-შ"
ფასადი "შ-ჩ"
ფასადი "ჩ-ც"
ფასადი "ც-ძ"
ფასადი "ძ-წ"
ფასადი "წ-ჭ"
ფასადი "ჭ-ხ"
ფასადი "ხ-ჯ"
ფასადი "ჯ-ჰ"
ფასადი "ჰ-ა"
ნაგებობის სიმაღლე 27.33 მ
ნაგებობის სართულობა 2
ნაგებობის ფართობი 2 ათასი კვ.მ-ზე მეტი, ხანძარსაწინააღმდეგო ავტომატური სისტემით აღჭურვილი
ნაგებობის კლასი CC2
ნაგებობის ფართობი 2 ათასი კვ.მ-ზე მეტი

გეგმა 0.00 ნიშნულზე

რეცეფშენი - 51.7
კომერციული ფართი - 70 კვ.მ
საწყობი - 35.9
საცხოვრებელი №1 21.4 კვ.მ
საცხოვრებელი №2 17.6 კვ.მ
საცხოვრებელი №3 18.8 კვ.მ

სულ სასარგებლო ფართი: 215.4 კვ.მ

აივანი: 1.2 კვ.მ
სანკვანძი 18.0 კვ.მ
სადარბაზო. კიბის უჯრედი. ლიფტი 51.3 კვ.მ

შიდა ფართი სულ : 284.7 კვ.მ

სამშენებლო ფართი = 329.9 კვ.მ

კ2=329.9 კვ.მ

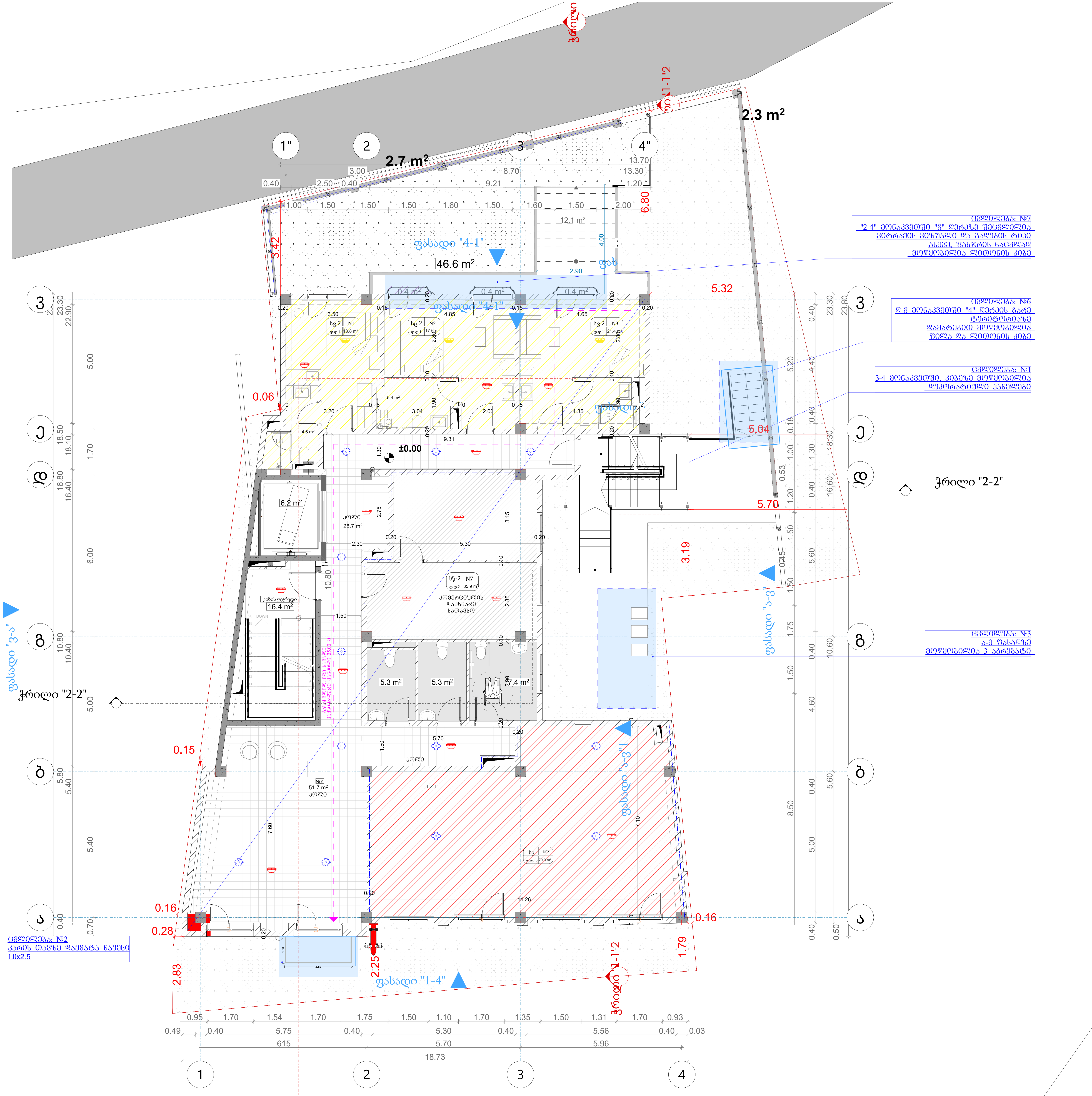

ფორმატი 1

ექსპლიკაცია:

	საკადასტრო წითელი ხაზი
+3,20	ნიშნული გეგმაზე
	ჭრილის ხაზი
	კედლის ცეცხლმედეგობის ხარისხი 1სთ
	კედლის ცეცხლმედეგობის ხარისხი 2სთ
	გასასვლელებს შორის მანძილი
	გასასვლელამდე სავალი მანძილი
	მისაწვდომი სვლა გეზი
12 სარ. (ნ.ვ.6+36,00) (ს.ზ.6 +35,90)	ნიშნული ჭრილზე /ფასადზე
	გაძლიერებული ბეტონის კარკასი 2სთ ცეცხლმედეგობით
	ბეტონის ბლოკის კედელი
	შახტის აღმნიშვნელი
1	ღერძის ხაზი
	სახანძრო-სამაშველო სამსახურის მიერ გამოსაყენებელი მისაერთებელი - ჰიდრანტი
	სახანძრო მილდგარი
	ხელის ცეცხლმაქრი
	გასასვლელი
	ავტოსაშხეფი
	კვამლის ავტომატური აღმომჩენი
	კვამლზე მორეაგირე მაუწყებელი
	სახანძრო განგაშის ღილაკი

ექსპლიკაცია

დამკვეთი შპს "ელტური-2008"

მისამართი
ქალაქი თბილისი, ლესელიძისა და ვერცხლის ქუჩების გადაკვეთა, (ნაკვეთი 28/1)
(ს/კ: 01.18.03.028.016)

პროექტის სახელწოდება
მრავალბინიანი საცხოვრებელი სახლი

თანამდებობა	გვარი	ხელმოწერა	თარიღი
დირექტორი	გ.კატაშური		
არქიტექტორი	გ.კატაშური		
არქიტექტორი	გ.კატაშური		

LINE GEORGIA

მისამართი
თბილისი,
გაბრიელ სალოსის 152

მასშტაბი	1:100	ნახაზი გეგმა 0.00 ნიშნულზე
თარიღი		
სტადია	კორექტირებული პროექტი	

ბეტონის ფილა Nº1 81.0 მ²
ბეტონის ფილა №2 61.0 მ²
ბეტონის ფილა №3 122.0 მ²

ხე-მასალის ფილა სულ: 264.0 მ²

სიგანე: 12.2 მ

ხე-მასალის ტიპი: კედლის ელემენტი 59.7 მ²

შიდა ფართი სულ : 323.7 მ²

ხე-მასალის ფილა = 356.3 მ²

J_z=346.8 მ⁴

ფილა	1
ბეტონის ფილა სულ:	
ბეტონის ფილა Nº1	81.0 მ²
ბეტონის ფილა №2	61.0 მ²
ბეტონის ფილა №3	122.0 მ²
ხე-მასალის ფილა სულ:	264.0 მ²
სიგანე:	12.2 მ²
ხე-მასალის ტიპი:	კედლის ელემენტი 59.7 მ²
შიდა ფართი სულ :	323.7 მ²
ხე-მასალის ფილა =	356.3 მ²
J_z=	346.8 მ⁴

ფილა	1
ბეტონის ფილა სულ:	
ხე-მასალის ფილა სულ 264.0 მ²	
ბეტონის ფილა Nº1	81.0 მ²
ბეტონის ფილა №2	61.0 მ²
ბეტონის ფილა №3	122.0 მ²
ხე-მასალის ტიპი:	კედლის ელემენტი 59.7 მ²
შიდა ფართი სულ :	323.7 მ²
ხე-მასალის ფილა =	356.3 მ²
J_z=	346.8 მ⁴

ფილა
1
ბეტონის ფილა სულ:
ხე-მასალის ფილა სულ 264.0 მ²
ბეტონის ფილა Nº1 81.0 მ²
ბეტონის ფილა №2 61.0 მ²
ბეტონის ფილა №3 122.0 მ²

ბეტონის ვიბრატორი Ø50 მმ

ბეტონის ტუმბო

ბეტონის ტუმბო

ბეტონის ტუმბო

ვეძებთ +9.50 ნიშნულზე

ხელოვნების №10 28.7 მ²
ხელოვნების №11 20.4 მ²
ხელოვნების №12 16.1 მ²

სველი წერტილი №8 3.5
სველი წერტილი №9 3.12
სველი წერტილი №10 17.4

ზედაპირის ფართობი: 117.3 მ²

ზედაპირის ფართობი 114.6 მ²

სველი ხარისხის ზედაპირი 39.3 მ²

ზედაპირის ფართობი : 117.3 მ²

სველი ზედაპირის ფართობის = 351.2 მ²

პ=163 მ²

ფურნიტურა	ალუმინის ფანჯრის ბლოკი
ფერი	RAL 9005
მინა	ორმაგი მინა
ზომა	1400 x 2100 მმ
რაოდენობა	1 ცალი


408.84
408.34
407.34
406.6
406.84
406.59
+9.50
+13.85
±0.00
-3.00
1.873
596
570
615
460
1.370
300
2,330
2,380
500
560
600
680
342
319
283
179
170
50
28
16
40
460
750
407.77
dangreuli
2qs
qs
ეზოს მოწყობა
ასფალტის საფარი
ტროტუარი
ბეტონის ბორდიური
ბეტონის ბორდიური
ბეტონის ბორდიური

გამოყენებული წესები - „შენობა-ნაგებობის უსაფრთხოების წესები"

ჩამოთვალეთ შენობის დაკავებულებები და აღწერეთ თითოეული გამოყენება	
1. საცხოვრებელი ჯგუფი სც-2	0, 2, 3 და 4 სართულზე
2. სასაწყობო ჯგუფი სწ-2	-1 სართულზე
3. თავშეყრის ჯგუფი თვ-3	1,4 სართულზე
4. დამხმარე და სხვა დანიშნულების ჯგუფი დს	0 და 4 სართულზე
5. საცაჭრო ჯგუფი სვ	0 სართულზე

კონსტრუქციის ტიპი

შენობის კონსტრუქციის ტიპი	III-B მიწის ქვემოთ 1 სართული III-B მიწის ზემოთ 4 სართული
შერეული კონსტრუქციის შემთხვევაში მიუთითეთ ტიპები, რომელიც გამოყენებული იქნება, განსაზღვრეთ ტიპები და მათი მდებარეობა:	

სიმაღლის შეზღუდვები ცხრილი 503 -ის მიხედვით		
დაკავებულობები	დასაშვები სართულიანობა	შემოთავაზებული სართულიანობა
საცხოვრებელი ჯგუფი სც-2	4	4
სასაწყობო ჯგუფი სწ-2	4	2
თავშეყრის ჯგუფი თვ-3	2	2
დამხმარე და სხვა დანიშნულების ჯგუფი დს	2	2
სავაჭრო ჯგუფი სვ	4	1
	დასაშვები სიმაღლე	შემოთავაზებული სიმაღლე
შენობის სიმაღლე =	16.8 მ	13.85 მ
მიწის დონის ზემოთ სართულ(ებ)ის რაოდენობა		4
მიწის დონის ქვემოთ სართულ(ებ)ის რაოდენობა		1

ფართობის შეზღუდვები ცხრილი 503 -ის მიხედვით		
დაკავებულობები	დასაშვები ფართობი (სართულზე)	გათვალისწინებული ფართობი (სართულზე)
1. საცხოვრებელი ჯგუფი სც-2 (0.00ნიშ)	1900მ²	63.6 მ²
2. საცხოვრებელი ჯგუფი სც-2 (+3.20ნიშ)	1900მ²	258.6 მ²
3. საცხოვრებელი ჯგუფი სც-2 (+6.35ნიშ)	1900მ²	258.6 მ²
4. საცხოვრებელი ჯგუფი სც-2 (+9.50ნიშ)	1900მ²	65.2 მ²
5. სასაწყობო ჯგუფი სწ-2 (-3.00ნიშ)	2420მ²	262.5 მ²
5. თავშეყრის ჯგუფი თვ-3 (+9.50ნიშ)	880მ²	114.6 მ²
6. თავშეყრის ჯგუფი თვ-3 (+/-0.00ნიშ)	880მ²	51.7 მ²
7. დამხმარე და სხვა დანიშნულების ჯგუფი დს (0.00ნიშ)	790მ²	35.9მ²
8. დამხმარე და სხვა დანიშნულების ჯგუფი დს (+9.50ნიშ)	790მ²	52.1 მ²
10. სავაჭრო ჯგუფი სვ (0.00 ნიშ)	1160მ²	70 მ²
დაანგარიშებული ფართობების ჯამი=	1232.8 მ²	
სართულების რაოდენობა =	5	
შენობის განაშენიანების ფართობი =	374.0 მ²	

ხანძრისაგან დაცვის სისტემებისადმი მოთხოვნები							
დაკავებულობები/სივრცეები/გასასვლელი საშუალებები	ავტოსამზე ფი სისტემა	ალტერნატი ული ავტომატური ცეცხლსაქრო ბი სისტემები	სახანძრო განგაშისა, კვამლაღმ ომჩენი და ცეცხლაღმ ომჩენი სისტემები	სახანძრო მილდგარე ბის სისტემები	კვამლის საკონტროლ ო სისტემები	ხელის ცეცხლმაქრე ბი	საევარიო განგაშის სისტემები
სც-2			კი				
სწ-2	კი		კი			კი	
თვ-3	კი		კი			კი	
დს	კი		კი				
სვ	კი		კი		კი (კვამლის გაწოვა)	კი	
დერეფანი	კი		კი	კი	კი (კვამლის გაწოვა)		კი
კიბის უჯრედი			კი	კი	კი(დაწნევა)		კი
წყლის რეზერვუარი				-3.00 ნიშნულზე სწ-2 (ტუმბოს ოთახი)			

გარე კედლის ცეცხლმედეგობისა და ღიობისადმი მოთხოვნები ცხრილების 602-ის და 705.8 -ის მიხედვით									
გარე კედელი	ხანძარსაწინააღმდეგო მანძილი (მეტრი)	ცეცხლმედეგობის ხარისხი (საათი)		კედლის ღიობების ფართობი (კედლის %)					
		მოთხოვნილი	გათვალისწინებული	დასაშვები			გათვალისწინებული		
				დაცული საშხეფებით	დაუცველი საშხეფებით	დაუცველი	დაცული საშხეფებით	დაუცველი საშხეფებით	დაუცველი
1-4 (+3.20 და+6.35	6.8 მ	0	2	შეუზღ.	შეუზღ.	45%			40%
1-4 (0.00ნიშ)	6.8 მ	0	2	შეუზღ.	შეუზღ.	45%			
2-3 (+9.50ნიშ)	13.50 მ	0	2	შეუზღ.	შეუზღ.	შეუზღ.			
2-3 (+0.00დან 6.35ნიშ)	2.75 მ	0	2	შეუზღ.	შეუზღ.	45%			15%
ვ-ე	0.1-0.5მ	1	2	შეზღუდ.	შეზღუდ.	შეზღუ დ.			
2-1	4.50-5.50 მ	0	2	45%	45%	15%	41%		
3-2	5.10-5.80 მ	0	2	75%	75%	25%	35%		
4-3	7.80 მ	0	2	შეუზღ.	შეუზღ.	45%			33%
დ-ე	4.10 მ	0	2	45%	45%	15%	27%		
ბ-დ	3.60 მ	0	2	45%	45%	15%	36%		
ა-ბ	0.1-0.2 მ	1	2	შეზღუდ.	შეზღუდ.	შეზღუ დ.			

თითოეული სართულიდან გასასვლელი საშუალება									
სართულები	დაკავებუ ლობა და დაკავებუ ლობის დატვირთ ვის ჯამური მაჩვენებე ლი	მოთხოვნილ ი გასასვლელ ების/გასასვ ლელთან მისადგომის რაოდენობა	გათვალისწინე ბული გასასვლელები ს/გასასვლელ თან მისადგომის რაოდენობა და ტიპი	გასასვლელი საშუალებების სიგანე(მეტრი)					
				გზა-კიბეები		დერაფანი,		გასასვლელის გზა- კარი	
				მოთხო ვნილი	გათვალ ისწინებ ული	მოთხო ვნილი	გათვალ ისწინებ ული	მოთხოვნი ლი	გათვალის წინებული
- I სართ.	15	2	2	0.9 მ	1.20 მ	1.20 მ	1.5 მ	0.83 მ	მინ. 0.9მ
I სართ.	69	2	2	1.20 მ	1.20 მ	1.20 მ	1.5 მ	0.83 მ	მინ. 0.9მ
II სართ.	13	2	2	0.9 მ	1.20 მ	1.20 მ	1.5 მ	0.83 მ	მინ. 0.9მ
III სართ.	13	2	2	0.9 მ	1.20 მ	1.20 მ	1.5 მ	0.83 მ	მინ. 0.9მ
IV სართ.	90	2	2	1.20მ	1.20 მ	1.20 მ	1.5 მ	0.83 მ	მინ. 0.9მ

განიავებისადმი მოთხოვნები		
დაავებულობები/სივრცეები/გასა სვლელი საშუალებები	ბუნებრივი განიავება	მექანიკური განიავება
საცხოვრებელი ჯგუფი(სც-2)	კი	
სასაწყობო ჯგუფი სწ-2		კი
თავშეყრის ჯგუფი თვ-3		კი
დამხმარე და სხვა დანიშნულების ჯგუფი დს		კი
სავაჭრო ჯგუფი სვ		კი
დერეფანი		კი
კიბის უჯრედი		კი (დაწნევა)

წყალსადენი სისტემის ფიქსირებული მოწყობილობების რაოდენობა ცხრილი 1602.1-ის მიხედვით													
სართულები	დაკავებულობა და დაკავებულობის დატვირთვის ჯამური მაჩვენებელი	ფიქსირებული მოწყობილობები(ცალი)											
		უნიტაზი		ტუალეტის ხელსაბანები		აბაზანა/შხაპი		სასმელი წყლის ფანტანი		სამომსახურეო ნიჟარა		სამზარეულოს ნიჟარა	
		მოთხოვნილი	წინასწარი გათვალის	მოთხოვნილი	წინასწარი გათვალის	მოთხოვნილი	წინასწარი გათვალის	მოთხოვნილი	წინასწარი გათვალის	მოთხოვნილი	წინასწარი გათვალის	მოთხოვნილი	წინასწარი გათვალის
-1	13												
1	69	3	3	3	3	3	3	1	1	1	1		
2	13	3	3	3	3	3	3					3	3
3	13	3	3	3	3	3	3					3	3
4	90	3	3	3	3	3	3					3	3

პირობითი აღნიშვნები

მიწის ნაკვეთის საზღვარი

ღერძის ხაზი

ჭრილის ხაზი



არქიტექტურული ნიშნული



გაძლიერებული ბეტონის კედელი



მსუბუქი ბლოკის კედელი



ფილაში ამოჭრა

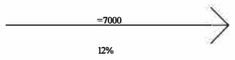

პანდუსის დახრის მიმართულება (ქვევიდან ზევით)



ორსაათიანი ცეცხლმედეგი კედელი
ერთსაათიანი ცეცხლმედეგი კედელი

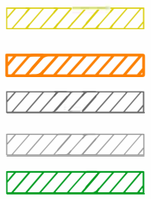

საცხოვრებელი ჯგუფის ქვეჯგუფი (სც-2)
სავაჭრო ჯგუფი (სვ)
დამხმარე და სხვა დანიშნულების ჯგუფი (დს)
სასაწყობო ჯგუფი (სწ-2)
თავშესაფრის ჯგუფი (თშ-ვ)

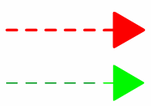

მაქსიმალური სავალი მანძილი
მისაწვდომი სვლაბეზი

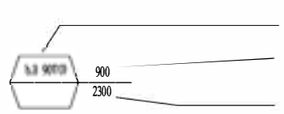

კარის ცეცხლმედეგობა
კარის სიგანე
კარის სიმაღლე

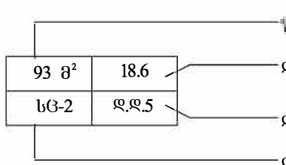

დაკავებულობის დატვირთვის ფაქტორი
დაკავებულობის დატვირთვა
დაკავებულობის აღმნიშვნელი



გასასვლელის ნიშნები



ავტოსაშხეფი სისტემა



კვამლაღმომჩენი სისტემა



მექანიკური განიავების სისტემა



ხელის ცეცხლმაქრი



სახანძრო მილდგარი



საგანგებო ხმოვანი განგაშის საკომუნიკაციო სისტემა



საგანგებო განგაშის მანიშნებელი სისტემა



სახანძრო მილსაერთებელი



სამაშველო სამსახურის მიერლ
გამოსაყენებელი წყლის ჰიდრანი



საკაცე (60 X 2.15)

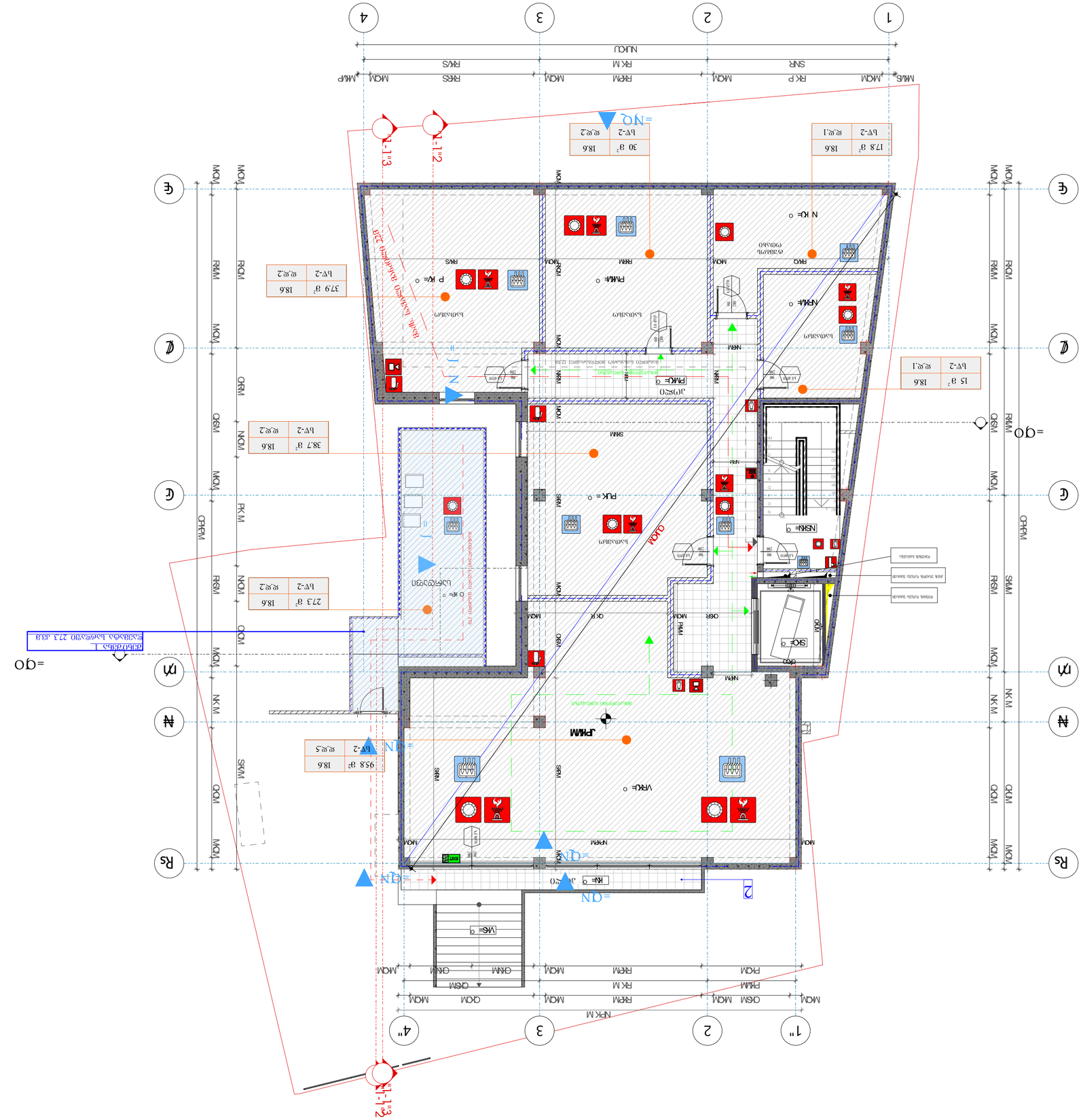
=QO
=QN
=NQ
=JN
=QN
=QN
=QN
=QO
=QO
=QO


1
2
3
4
1"
2"
3"
4"
K
KP
Rs
Ŋ
₦
Ɛ
ϕ
Ϝ
Ɛ
Ŋ
₦
Rs
1"
2"
3"
4"
K
KP
1
2
3
4
NUK P
MKP
MKR
MKQ
MKS
MKU
MKV
MKS
MKS
MKS

ფურცელი	2
ფურცლების რაოდენობა	

ნახატის ლეგენდა:

საკონტროლო ზონის საზღვარი ღია ხანძარი	
+0.00	ნიშნული მეტრებში
ჭერის ღია	
კედლის ღია	
კედლის (ვერტიკალური) ნაგებობის ქვედა ნაწილის ხილული ხაზი	
კედლის (ვერტიკალური) ნაგებობის ზედა ნაწილის ხილული ხაზი	
ჭერის ნაგებობის ხილული ხაზი	
ნაგებობის ელემენტის ნომერი	
ნაგებობის ელემენტის ტიპის ნომერი	
ნაგებობის ელემენტის სისქე	
ნაგებობის ელემენტის სიმაღლე	
ნაგებობის ელემენტის ფართობი	372 მ²
ნაგებობის ელემენტის მასალა	ბეტ-2
ნაგებობის ელემენტის სპეციფიკაციის ნომერი	
ნაგებობის ელემენტის ნაწილის ნომერი	
ნაგებობის ელემენტის ნაწილის მასალა	
ნაგებობის ელემენტის ნაწილის სისქე	12 სმ. (0.3მ+-3.600)
ნაგებობის ელემენტის ნაწილის სიმაღლე (ნ.ხ. +35.90)	
ნაგებობის ელემენტის ნაწილის ფართობი	
ნაგებობის ელემენტის ნაწილის მოცულობა	
ნაგებობის ელემენტის ნაწილის ტიპი	
ნაგებობის ელემენტის ნაწილის ნომერი	
ნაგებობის ელემენტის ნაწილის ნომერი	
ნაგებობის ელემენტის ნაწილის ნომერ

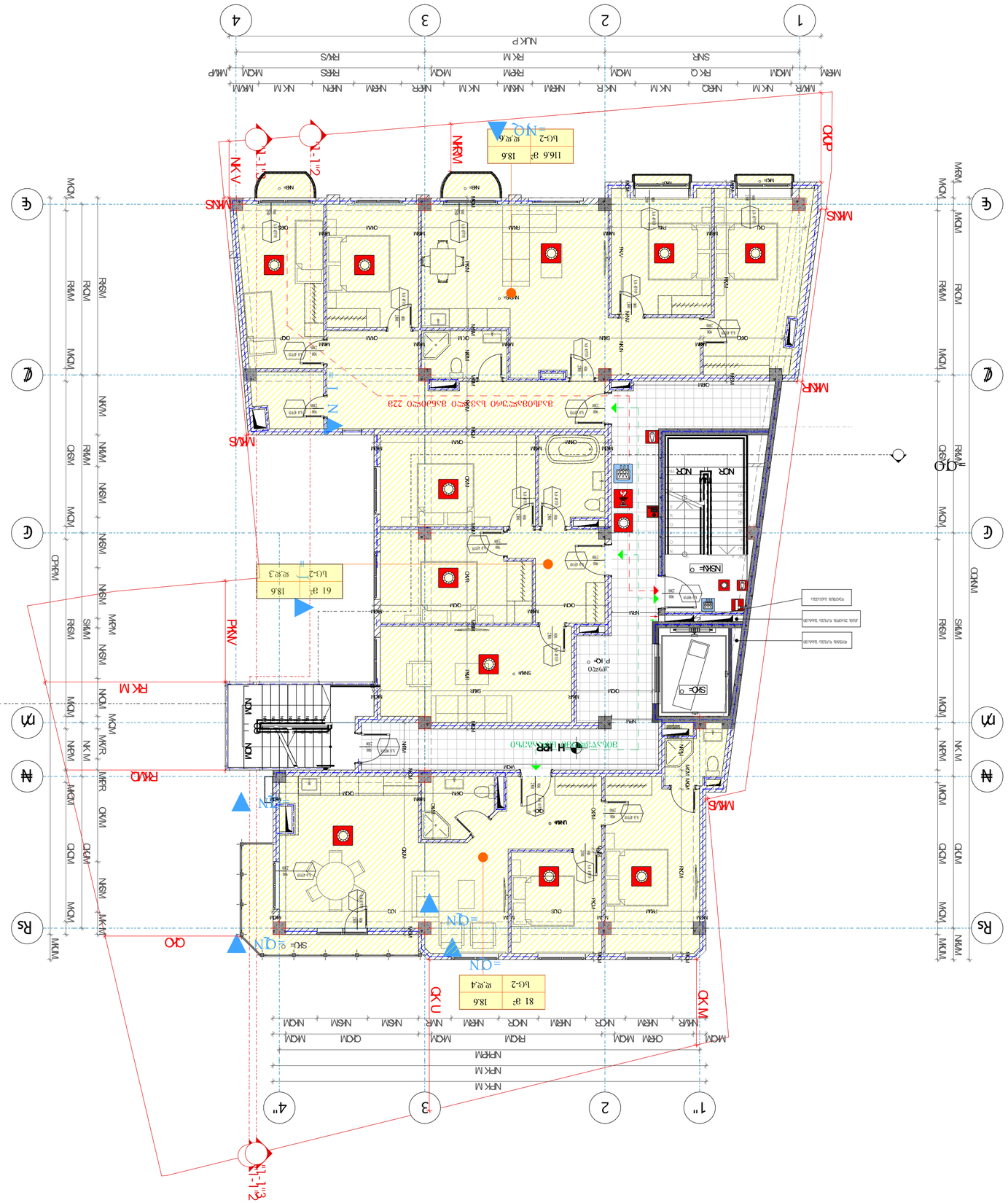
1
2
3
4
1"
2"
3"
4"
Rs
Ŕ
Ć
Ć
Ŕ
Rs
ÚPRAVNA PROSTORIJA
ZAJEDNIČKI PROSTOR
SOBA
SOBA
SOBA

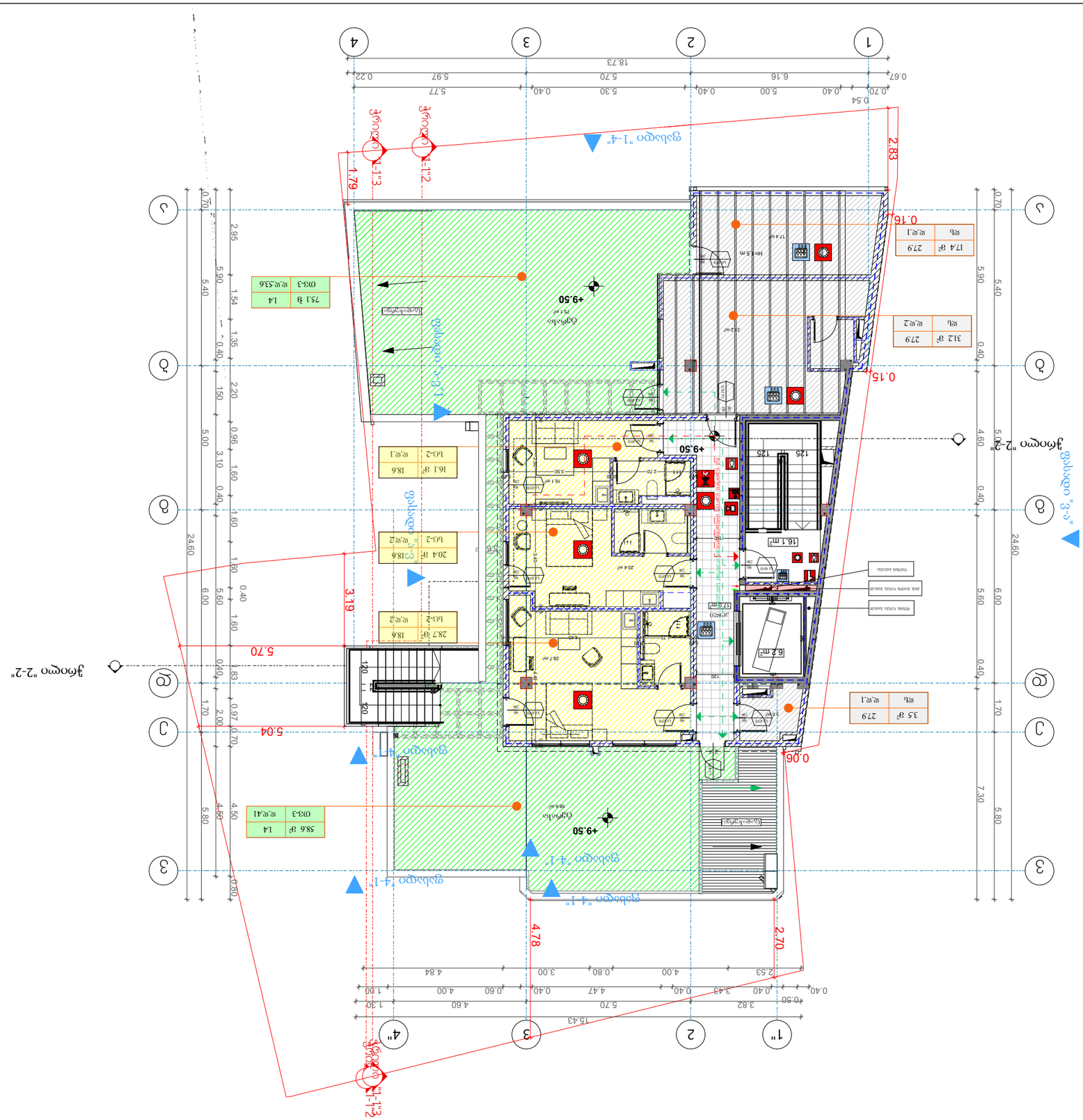
1
2
3
4
A
B
C
D
18.73
0.67
0.70
0.40
5.00
6.16
0.40
5.30
0.40
5.70
0.40
5.77
5.97
0.22
0.54
2.83
0.16
0.15
0.06
1.79
3.19
5.70
5.04
4.78
2.70
0.70
2.95
5.90
5.40
1.54
1.35
0.40
2.20
1.50
0.96
1.60
0.40
3.10
5.00
1.60
0.40
1.60
24.60
6.00
5.60
0.40
1.60
1.70
2.00
0.97
0.70
1.83
0.40
4.50
0.80
5.80
7.30
0.40
4.60
5.00
0.40
1.70
5.80
6.00
5.60
0.40
1.60
24.60
0.40
0.50
3.82
0.40
3.43
0.40
4.47
0.40
0.60
4.00
1.00
1.30
4.60
5.70
0.40
2.53
4.00
0.80
3.00
4.84
15.43
+9.50
+9.50
+9.50

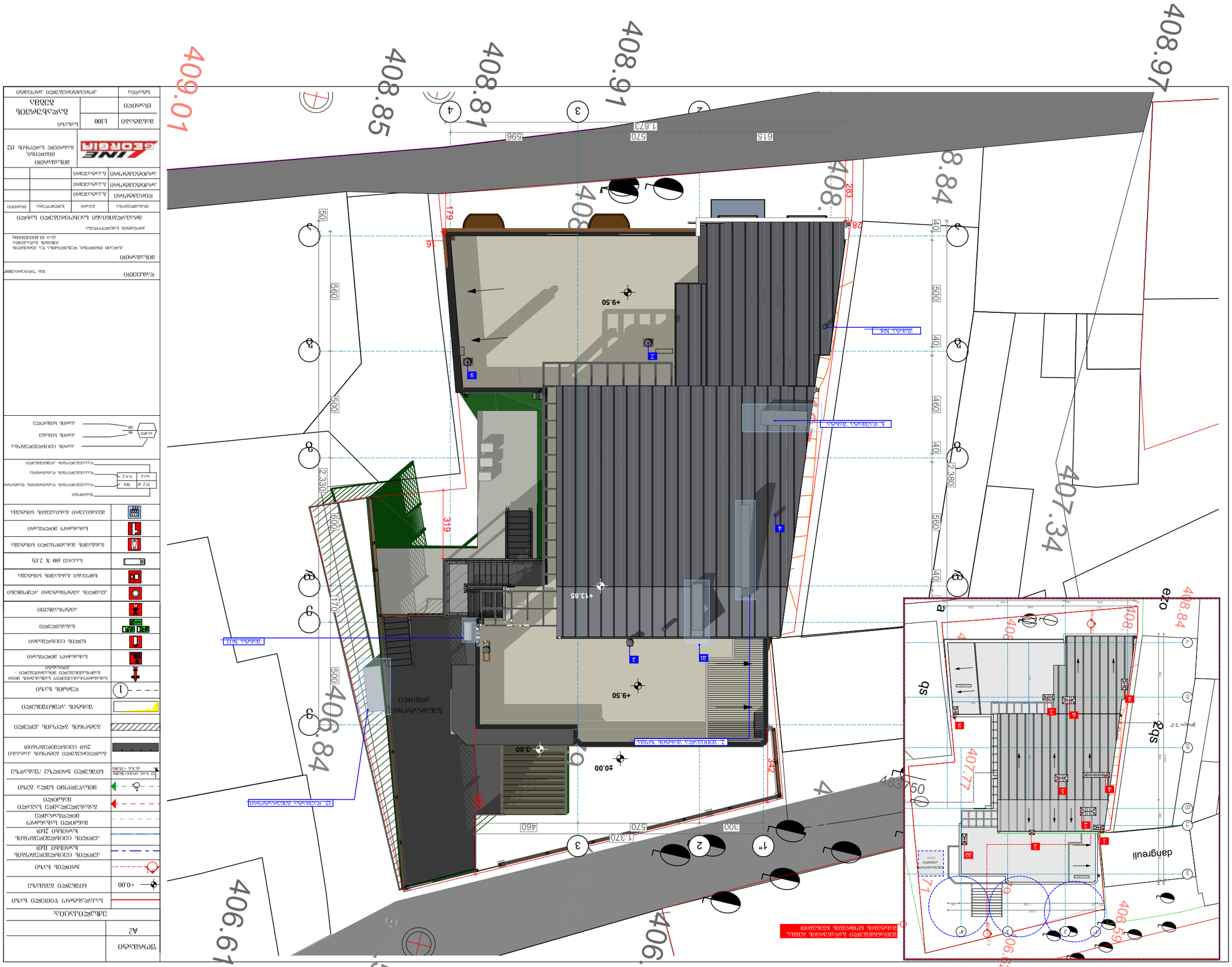
408.97
408.91
408.81
408.85
409.01
408.84
407.34
406.84
406.67
406.57
406.59
406.62
+9.50
+13.85
+9.50
+0.00
-3.00
-0.40
danger!
ezo
qs
zqs
1.873
596
570
615
179
283
319
342
560
500
460
300
1370
2.330
2.380
600
170
483760
407.77
408.84

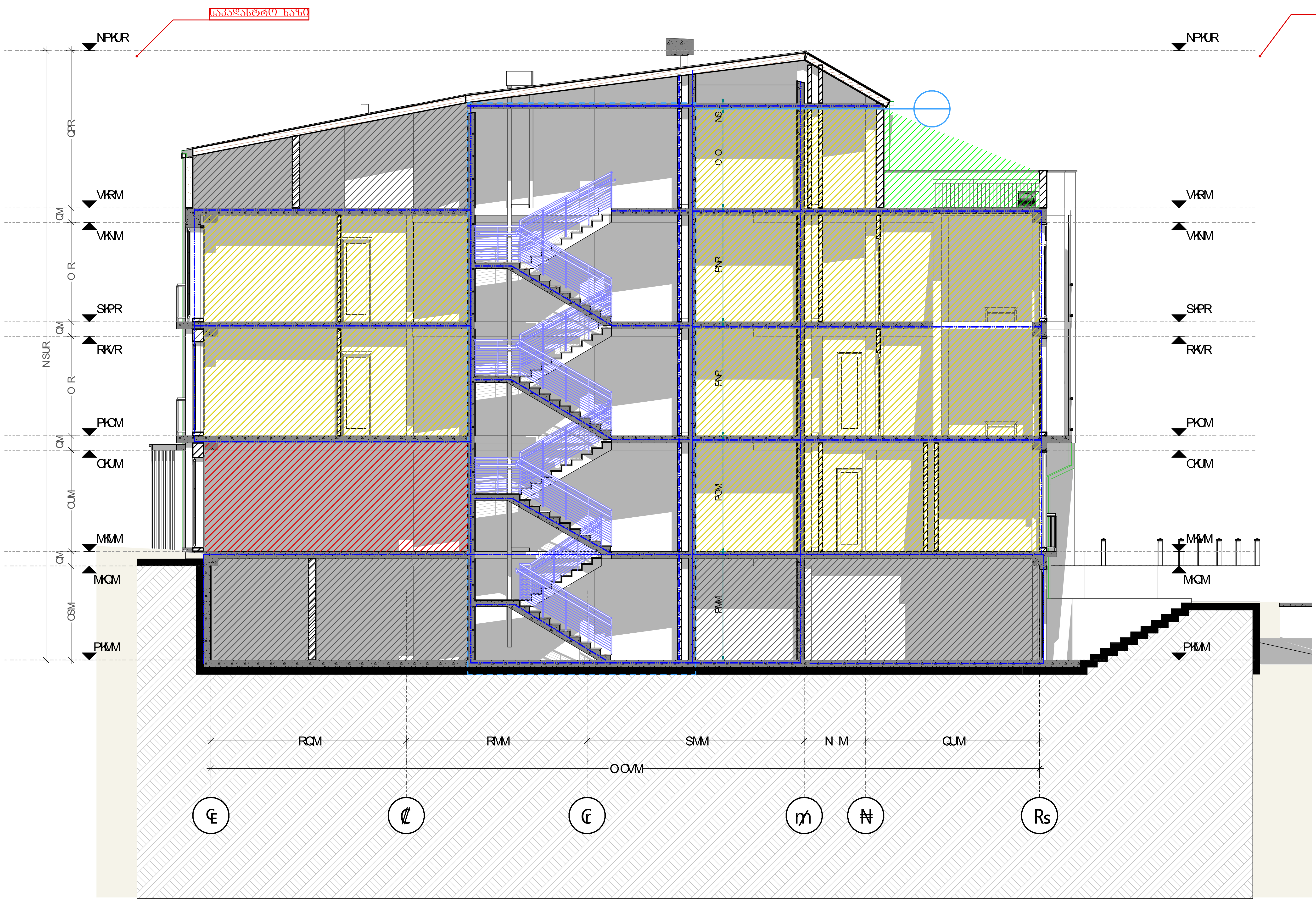

ფორმატი	
2	

ექსპლიკაცია:

	საკადასტრო წითელი ხაზი
+0.00	ნიშნული გეგმაზე
	ჭრილის ხაზი
	კედლის ცეცხლმედეგობის ხარისხი 1სთ
	კედლის ცეცხლმედეგობის ხარისხი 2სთ
	მანძილი სახანძრო მილდგამამდე
	გასასვლელამდე სავალი მანძილი
	მისაწვდომი სვლა გზა
12 სარ. (ი.მ.ნ+36,00) (ს.ზ.ნ +35,90)	ნიშნული ჭრილზე /ფასადზე
	გაძლიერებული ბეტონის კარკასი 2სთ ცეცხლმედეგობით
	ბეტონის ბლოკის კედელი
	შახტის აღმნიშვნელი
1	ღერძის ხაზი
	სახანძრო-სამაშველო სამსახურის მიერ გამოსაყენებელი მისაერთებელი - ჰიდრანტი
	სახანძრო მილდგამი
	ხელის ცეცხლმაქრი
	გასასვლელი
	ავტოსაშხეფი
	კვამლის ავტომატური აღმომჩენი
	ხმოვანი განგაშის სისტემა
	საკაცე (60 X 2.15)
	განგაშის მანათობელი სისტემა
	სახანძრო მილდგამი
	მექანიკური განიავების სისტემა

37.2 მ²	18.6
სც-2	დ.დ.2

- ფართობი
- დაკავებულობის დატვირთვის ფაქტორი
- დაკავებულობის დატვირთვა
- დაკავებულობის აღმნიშვნელი

ხმ 60წთ — 900 / 2300

- კარის ცეცხლმედეგობა
- კარის სიგანე
- კარის სიმაღლე

დამკვეთი — შპს "ელტური-2008"

მისამართი — ქალაქი თბილისი, ლესელიძისა და ვერცხლის ქუჩების გადაკვეთა (ს/კ: 01.18.03.028.016)

პროექტის სახელწოდება — მრავალბინიანი საცხოვრებელი სახლი

თანამდებობა	გვარი	ხელმოწერა	თარიღი
დირექტორი	გ.კატაშური		
არქიტექტორი	გ.კატაშური		
არქიტექტორი	გ.კატაშური		

LINE GEORGIA — მისამართი: თბილისი, გაბრიელ სალოსის 152

მასშტაბი	1:100	ნახაზი
თარიღი		ჭრილი ა - ე ღერძებში
სტადია	კორექტირებული პროექტი	

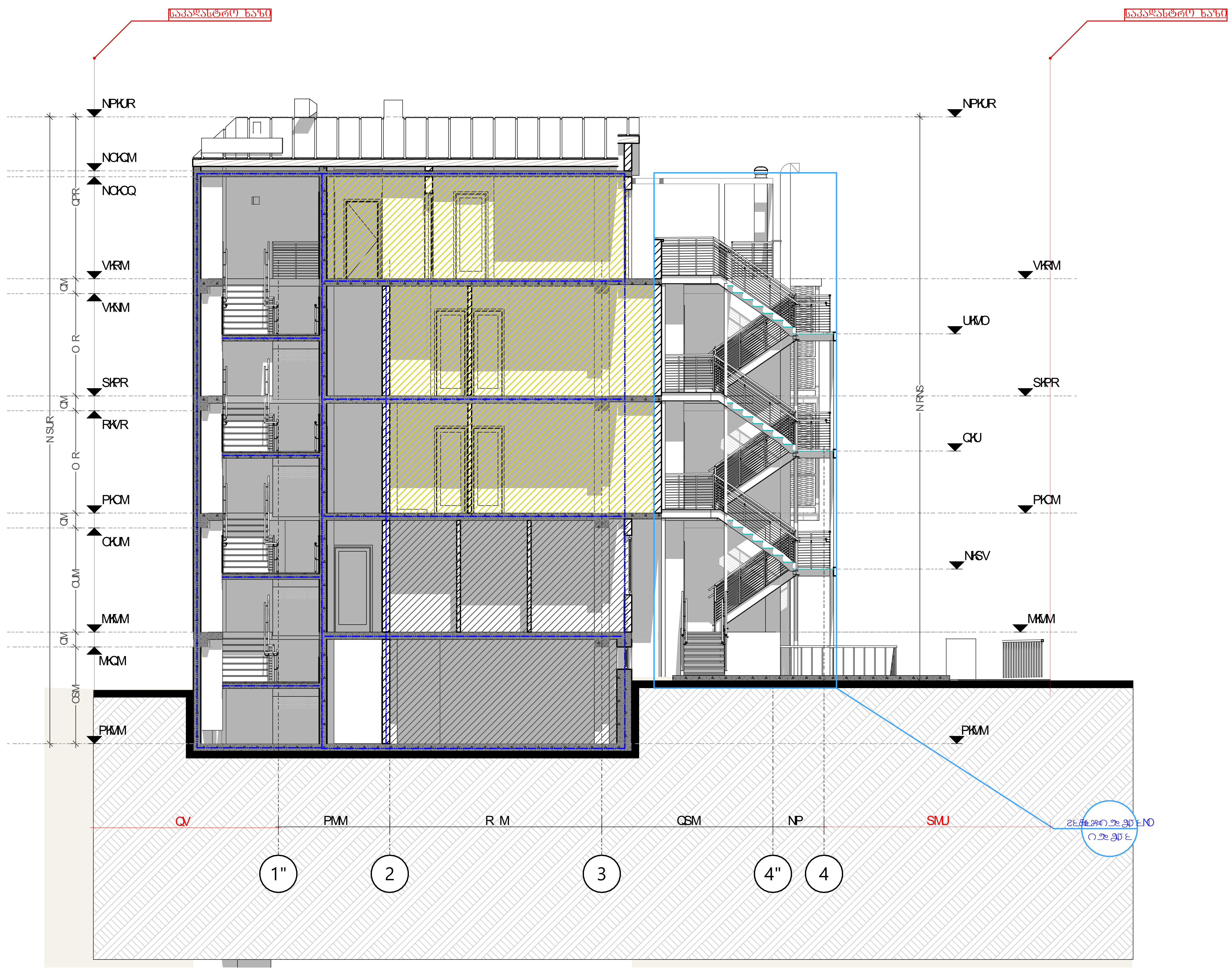

ფორმატი	
2	

ექსპლიკაცია:

	საკადასტრო წითელი ხაზი
+0.00	ნიშნული ბეგმაზე
	ჭრილის ხაზი
	კედლის ცეცხლმედეგობის ხარისხი 1სთ
	კედლის ცეცხლმედეგობის ხარისხი 2სთ
	მანძილი სახანძრო მილდგარამდე
	გასასვლელამდე სავალი მანძილი
	მისაწვდომი სვლა გეზი
12 სარ. (ი.მ.6+36,00) (ს.ზ.6 +35,90)	ნიშნული ჭრილზე /ფასადზე
	გაძლიერებული ბეტონის კარკასი 2სთ ცეცხლმედეგობით
	ბეტონის ბლოკის კედელი
	შახტის აღმნიშვნელი
1	ღერძის ხაზი
	სახანძრო-სამაშველო სამსახურის მიერ გამოსაყენებელი მისაერთებელი - ჰიდრანტი
	სახანძრო მილდგარი
	ხელის ცეცხლმაქრი
EXIT	გასასვლელი
	ავტოსაშხეფი
	კვამლის ავტომატური აღმომჩენი
	ხმოვანი განგაშის სისტემა
	საკაცე (60 X 2.15)
	განგაშის მანათობელი სისტემა
	სახანძრო მილდგარი
	მექანიკური განიავების სისტემა

37.2 მ²	18.6	ფართობი
სც-2	დ.დ.2	დაკავებულობის დატვირთვის ფაქტორი
		დაკავებულობის დატვირთვა
		დაკავებულობის აღმნიშვნელი

ხ.მ 60წთ		კარის ცეცხლმედეგობა
	900	კარის სიგანე
	2300	კარის სიმაღლე

დამკვეთი	შპს "ელტური-2008"
მისამართი	ქალაქი თბილისი, ლესელიძისა და ვერცხლის ქუჩების გადაკვეთა (ს/კ: 01.18.03.028.016)
პროექტის სახელწოდება	მრავალბინიანი საცხოვრებელი სახლი

თანამდებობა	გვარი	ხელმოწერა	თარიღი
დირექტორი	გ.პატაშური		
არქიტექტორი	გ.პატაშური		
არქიტექტორი	გ.პატაშური		

LINE GEORGIA

მისამართი
თბილისი,
გაბრიელ სალოსის 152

მასშტაბი	1:100	ნახაზი ჭრილი 1" - 4" ღერძებში
თარიღი		
სტადია	კორექტირებული პროექტი	

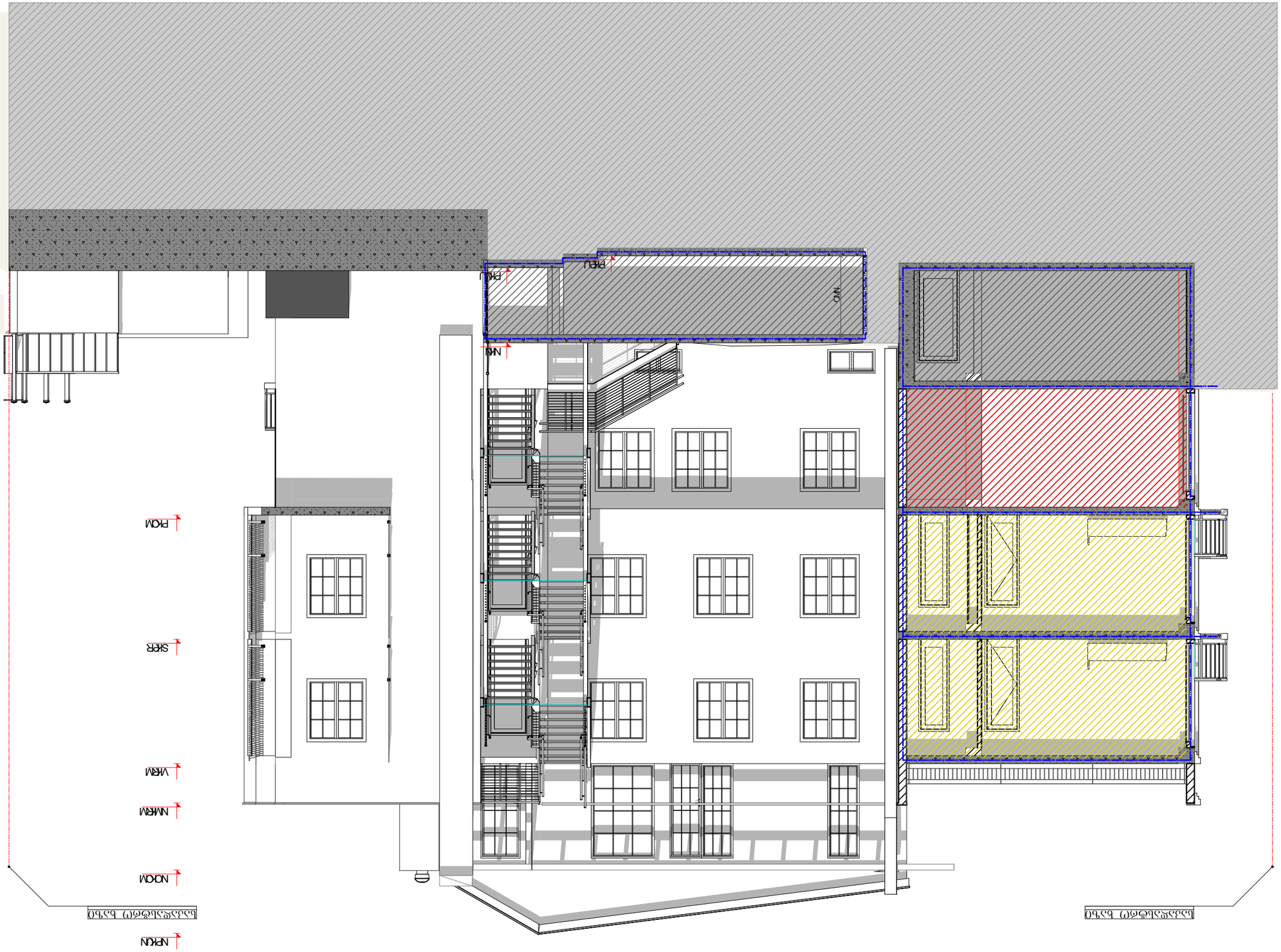

ფასადის ხედი 1

ნახაზის დასახელება	ფასადის ხედი 1
ნახაზის ნომერი	L100
ფურცელი	
ობიექტის დასახელება, მისამართი, ნაკვეთის საკადასტრო კოდი	ბინათშორისი საცხოვრებელი სახლი, ქ. თბილისი, ვაკის რაიონი, ნაკვეთის საკადასტრო კოდი 01.18.03.028.001
ავტორის ხელმოწერა	
სახელი, გვარი	ხელმოწერა	თარიღი
არქიტექტორი	ნ.ბერიძე		
არქიტექტორი	ნ.ბერიძე		
არქიტექტორი	ნ.ბერიძე		

შპს „ენერგოპროექტი“

ფასადის ხედი 1

ნახაზის ნომერი L100

ფურცელი 3

ფურცლების ჯამური რაოდენობა 3

ნახაზის ასლის ან ელექტრონული ვერსიის გამოყენების პირობები

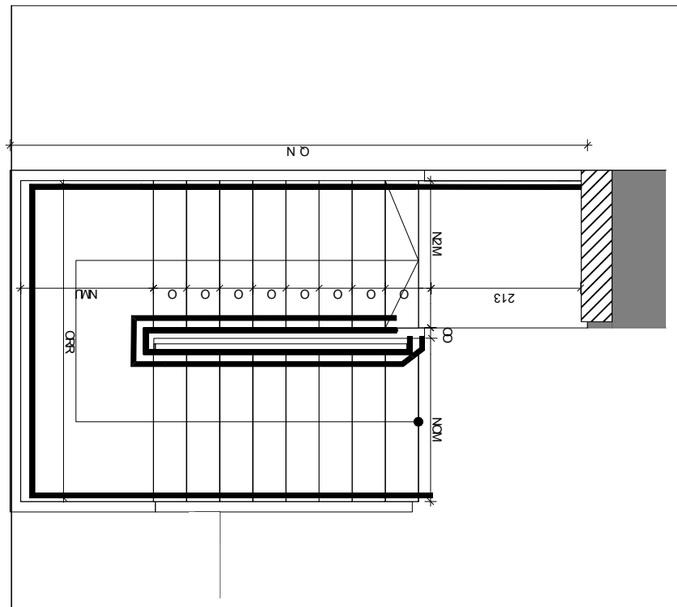

Լսարժույքի ներքին մակերևույթի նշումը նկարներում
+9.50

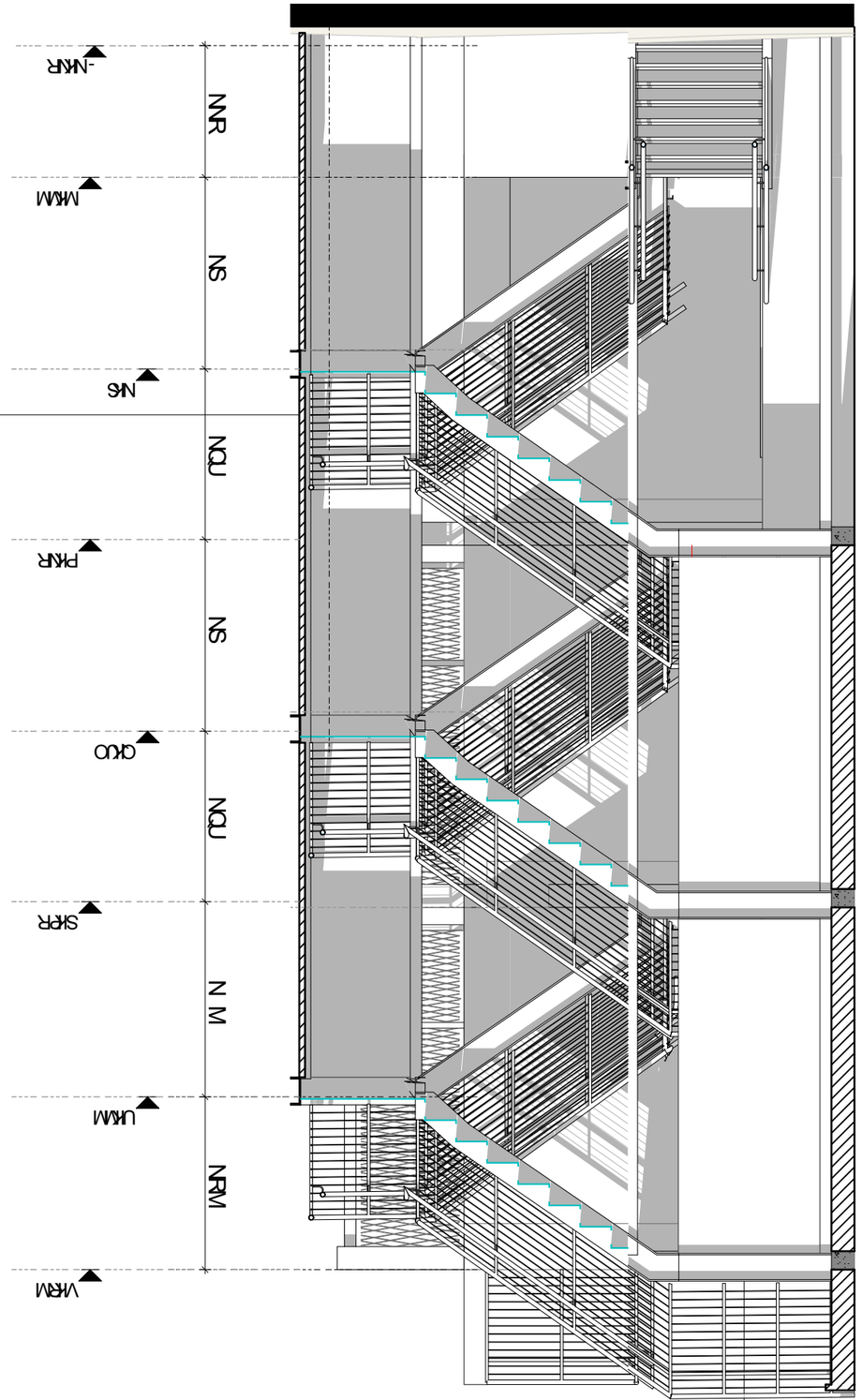

ցուցանիշ	Ա1

ՀԱՄԱՁԱՅՆԱԿԱՆ ՊԱՀԱՆՋՆԵՐ՝

Նախագծվող պատ	
Գոյություն ունեցող պատ	
Նախագծվող միջնորմ	
Գոյություն ունեցող միջնորմ	
Նախագծվող սալ	
Գոյություն ունեցող սալ	
Նախագծվող պատ՝ հրակայուն սալերի եզրերի հատման գծով	
Նախագծվող պատ՝ հրակայուն սալ

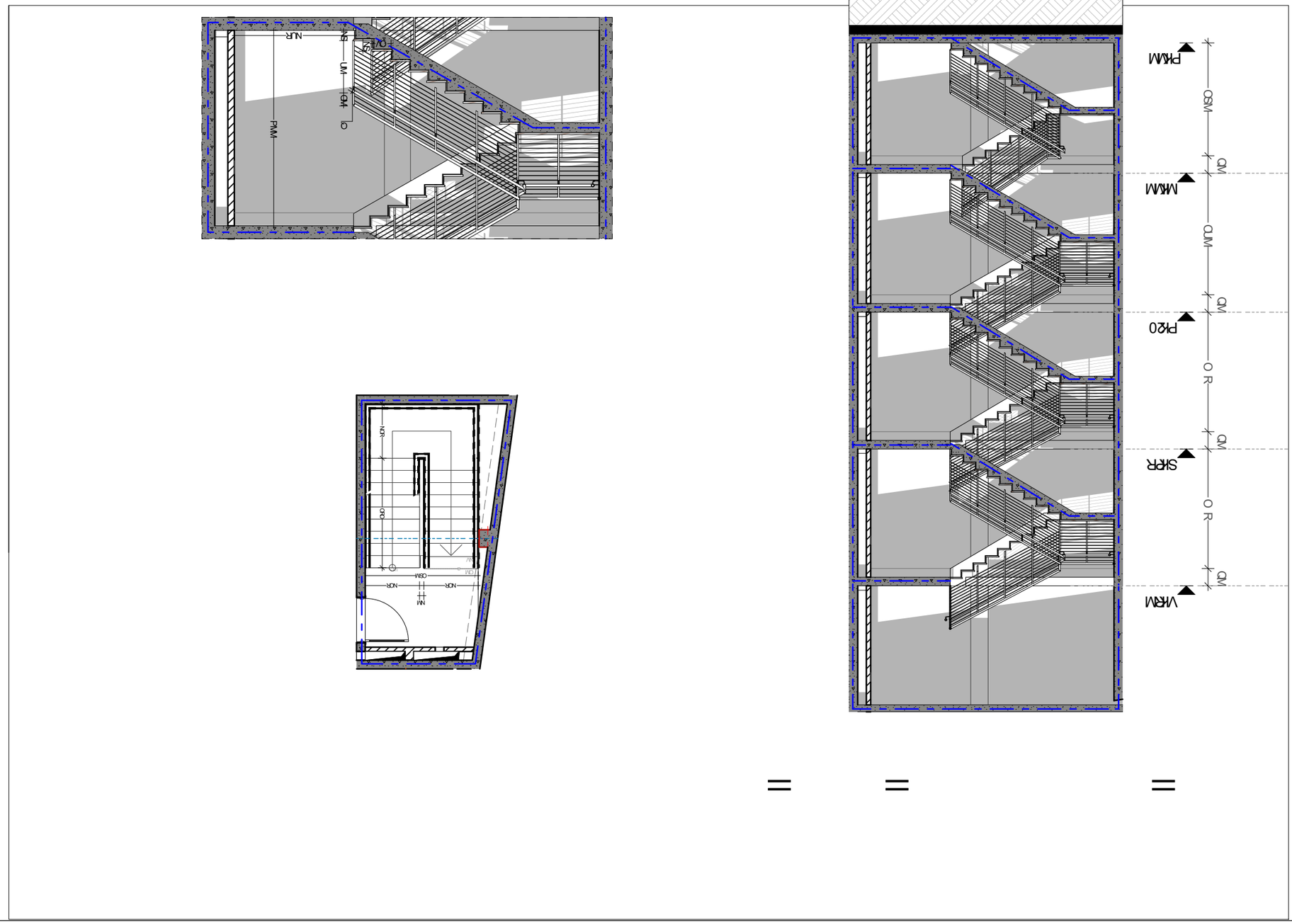

ЗАЗЕМЛЕНИЕ	
ГРУППОВОЙ ЩИТ	
ЩИТ ОБЩЕДОМОВОЙ	
ЩИТ ПОЭТАЖНЫЙ	
ЩИТ ОТДЕЛЬНОЙ КВАРТИРЫ	
ЩИТ ОТДЕЛЬНОГО ПОМЕЩЕНИЯ

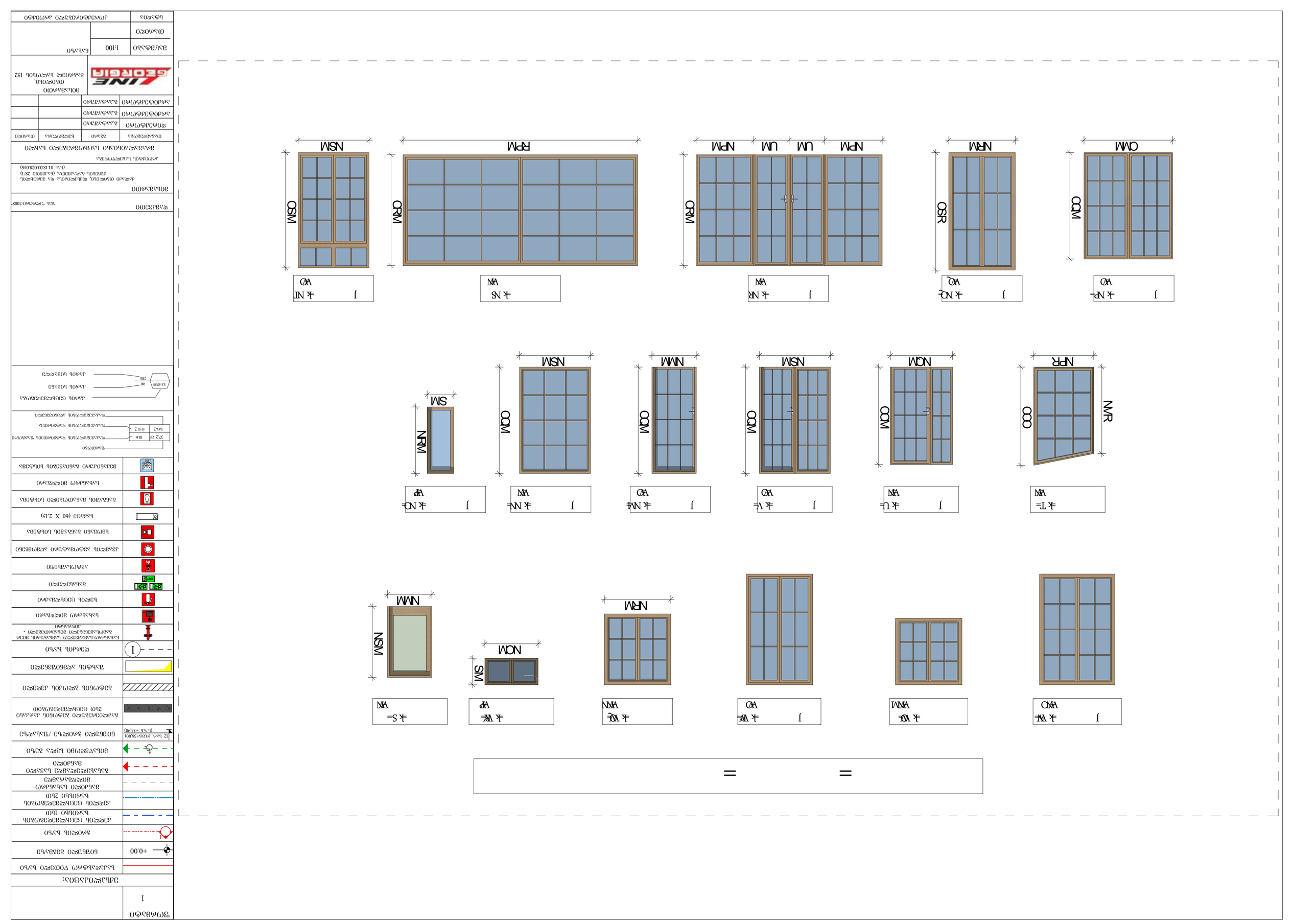

ვერტიკალური ხედი	
ჰორიზონტალური ხედი	
ფანჯრის ტიპის აღნიშვნა	
ფანჯრის ზომა	
ფანჯრის ნომერი	
ფანჯრის ფართობი	
ფანჯრის ფართობი	
ფანჯრის ფართობ