სიტუაციური გეგმა

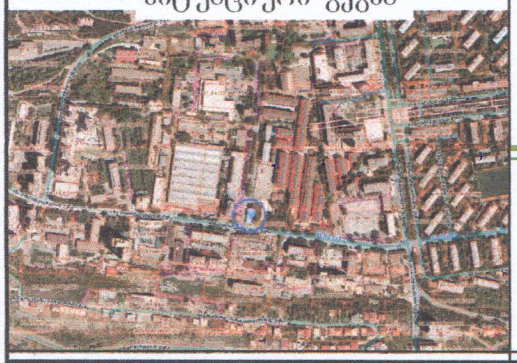

შ.პ.ს. "ჯითი სარვეი"

საიდ.კოდი 400224681

ქ.თბილისი, გიორგი ბრწყინვალეს ქ №4 II სართული,ოფისი №4

მობ: +995 598 30-20-15 +995 599 53-15-15

office@gtsuvey.ge

www.facebook.com/GTSURVAY1

ქალაქი თბილისი, ანა პოლიტკოვსკაიას ქუჩა, №3ა-ში
ავთანდილ გვასალიას
საკუთრებაში არსებული 364 მ.კვ (ს/კ 01.14.05.007.037)
არასასოფლო-სამეურნეო დანიშნულების მიწის ნაკვეთის

ტოპოგრაფიული რუკა

თარიღი:
03.10.2023

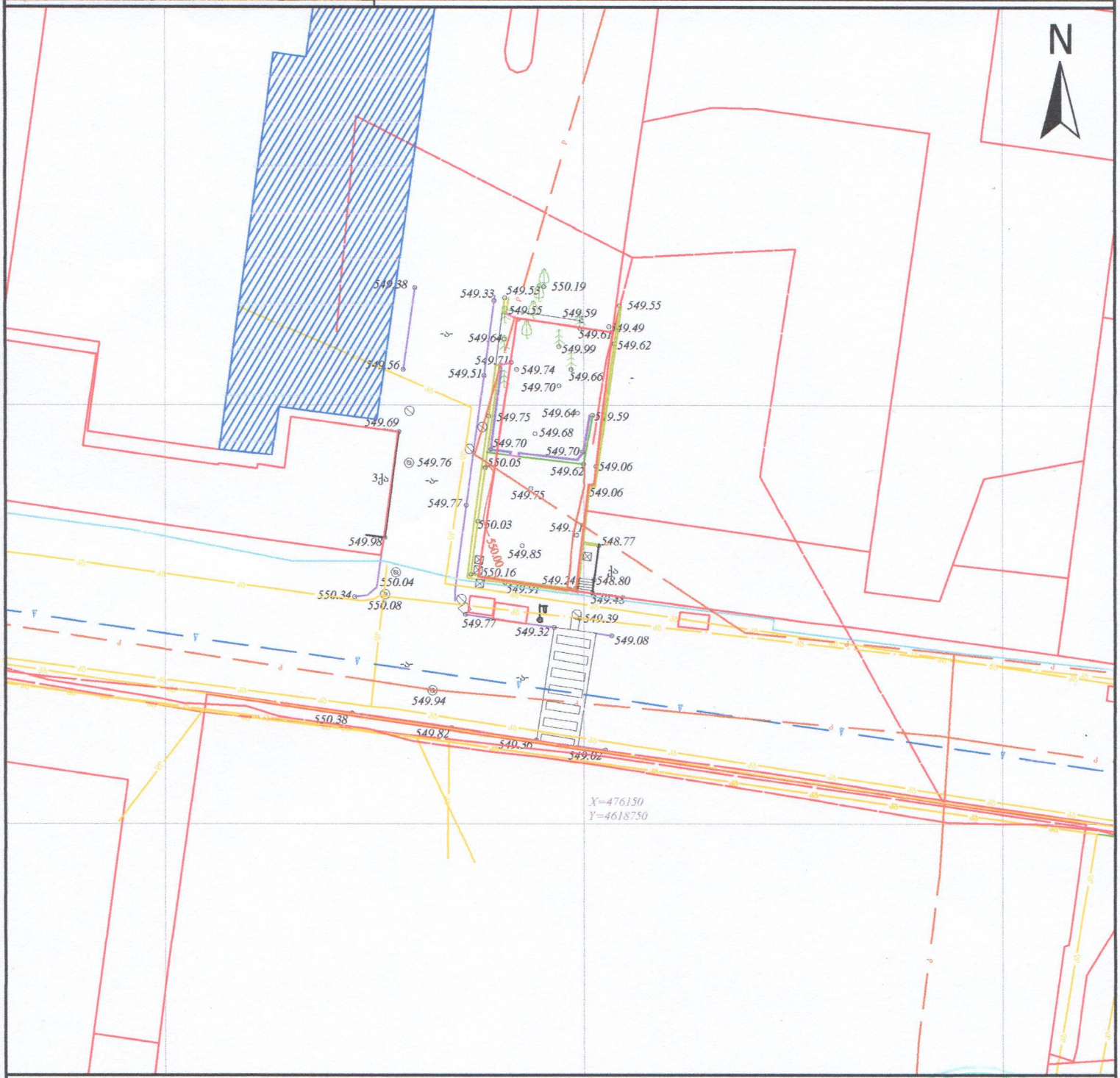

სერვიტუტის ფართობი: 000 მ	პირობითი აღნიშვნები	ტოპოგრაფიული რუკა: გაკეთებულია საქართველოს მუდმივმოქმედი Geo-Cors-ის ჯიპიეს რეფერენსირებულ ქსელზე დაყრდნობით. სახელმწიფო კოორდინატთა სისტემა: WGS 1984 წლის, UTM პროექცია, ხიმალლური სისტემა: კვაზიგეოიდი 1977 წლის ბალტიის ნულის სიმაღლე ტოპოგრაფიული რუკა მ 1:500 / რელიეფის კვეთა 0.5მ			
მიწისაქმეში კომუნიკაციები	ნაკვეთის საზღვარი	გეგმურ სიმაღლური წერტილი (რპ)	რკინის ღობე	(მიწისაქმეში კომუნიკაციები დატანილია საჯარო რეესტრში რეგისტრირებულ გაზომვის დაყრდნობით,მეზობლების ჯერების წინ გამოკვახილი იქნას შესაბამისი მიწისაქმეში კომუნიკაციების წარმომადგენლები)	
კანალიზაცია	შენობა	ხეების რიგი	ბორდიური		
დენის კაბელი	არკა	ტრანსფორმატორი	ბეტონი	დირექტორი	ნ. ხარიძე
გაზის მილი	ფარდული	რადიო ან ტელე ანძა	კედელი	გეოდეზისტი კომპ. უზრუნველყოფა	მ.მანჯგალაძე
წყლის მილი	კიბე	ლამპიონები	საყრდენი კედელი	გეოდეზისტი კომპ. უზრუნველყოფა	მ.მანჯგალაძე
კანალიზაციის შენობა	ფოთლოვანი ხე	ელექტრო ბოძი	ბილიკი	დამკვეთი	
	წიწვოვანი ხე	რკინიგზა	გზის კონტური		
	ხეხილის ხე	იზოპიფსი	ფლატე		
	პალმა	მთავარი იზოპიფსი	წყლის კონტური		
		ბენზინგასამართი სადგური			
		მაღალი ძაბვის გადამცემი			

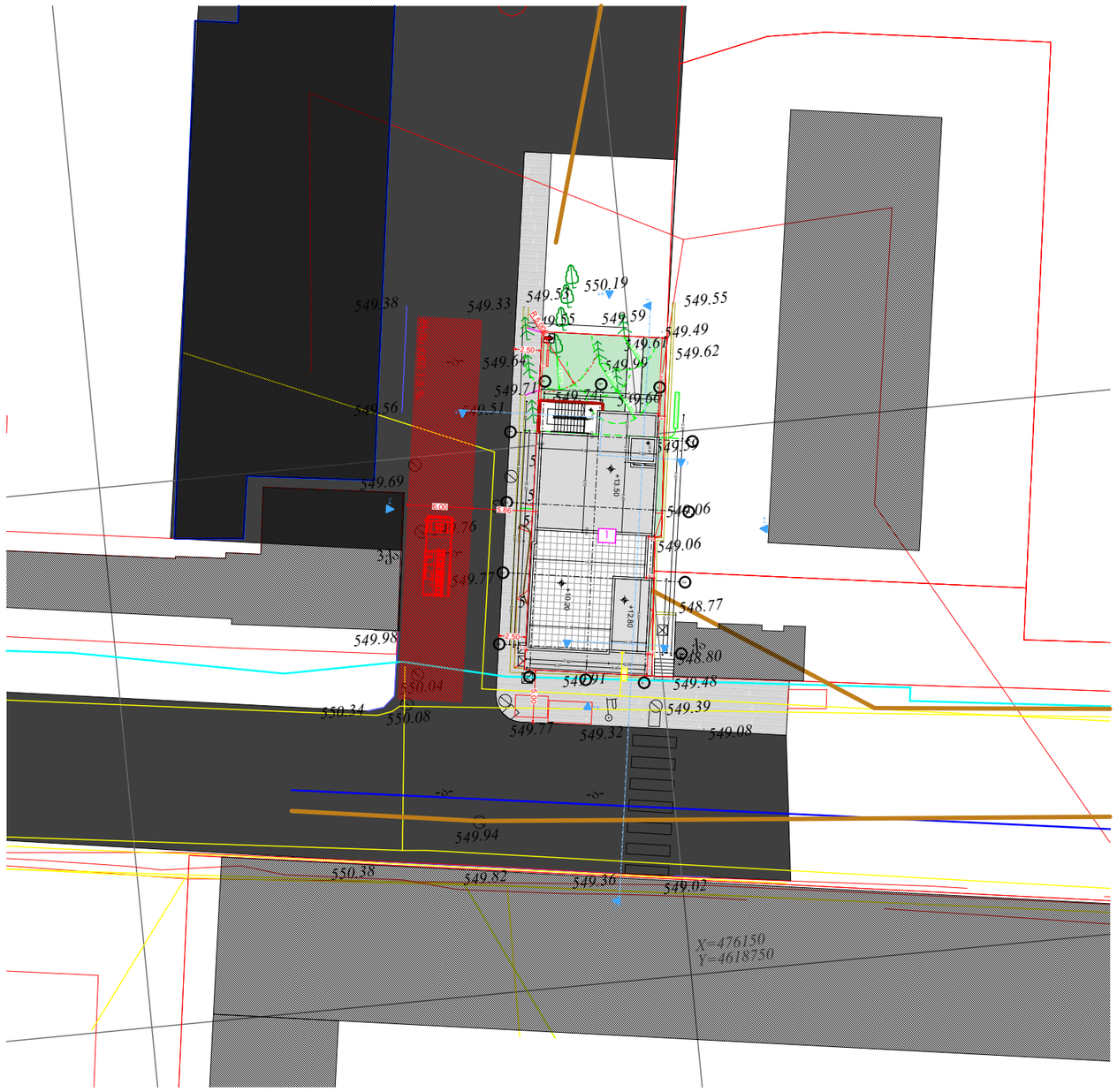

ᲐᲘᲠᲝᲑᲘᲗᲘ ᲐᲦᲜᲘᲨᲕᲜᲔᲑᲘ

გენ.გეგმა

- საკადასტრო საზღვარი
- 1 საპროექტო შენობა
- ქვაფენილი
- გამწვანება

ნახაზის დასახელება:	
დამკვეთი:	ლევანი ცაავა ა/ნ:62001038422
მისამართი: ქ. თბილისი, ანა პოლიტკოვსკაიას ქუჩა №3ა (ს/კ: 01.14.05.007.037)	
პროექტი:	მრავალფუნქციური კომპლექსი\შენობა
მთ. არქიტექტორი	ვ. ამისულაშვილი
არქიტექტორი	____
სტადია	არქიტექტურული პროექტი
ფორმატი	ა3
მასშტაბი	1:500
თარიღი	12.02.2024