ა შენობის (სავაჭრო ცენტრი) არქიტექტურული ჭრილები

ა-ა სექციის (ფრაგმენტის ჩვენებით) ფასადის ტ

ადმინისტრაციული შენობა ტექნიკური ოთახით

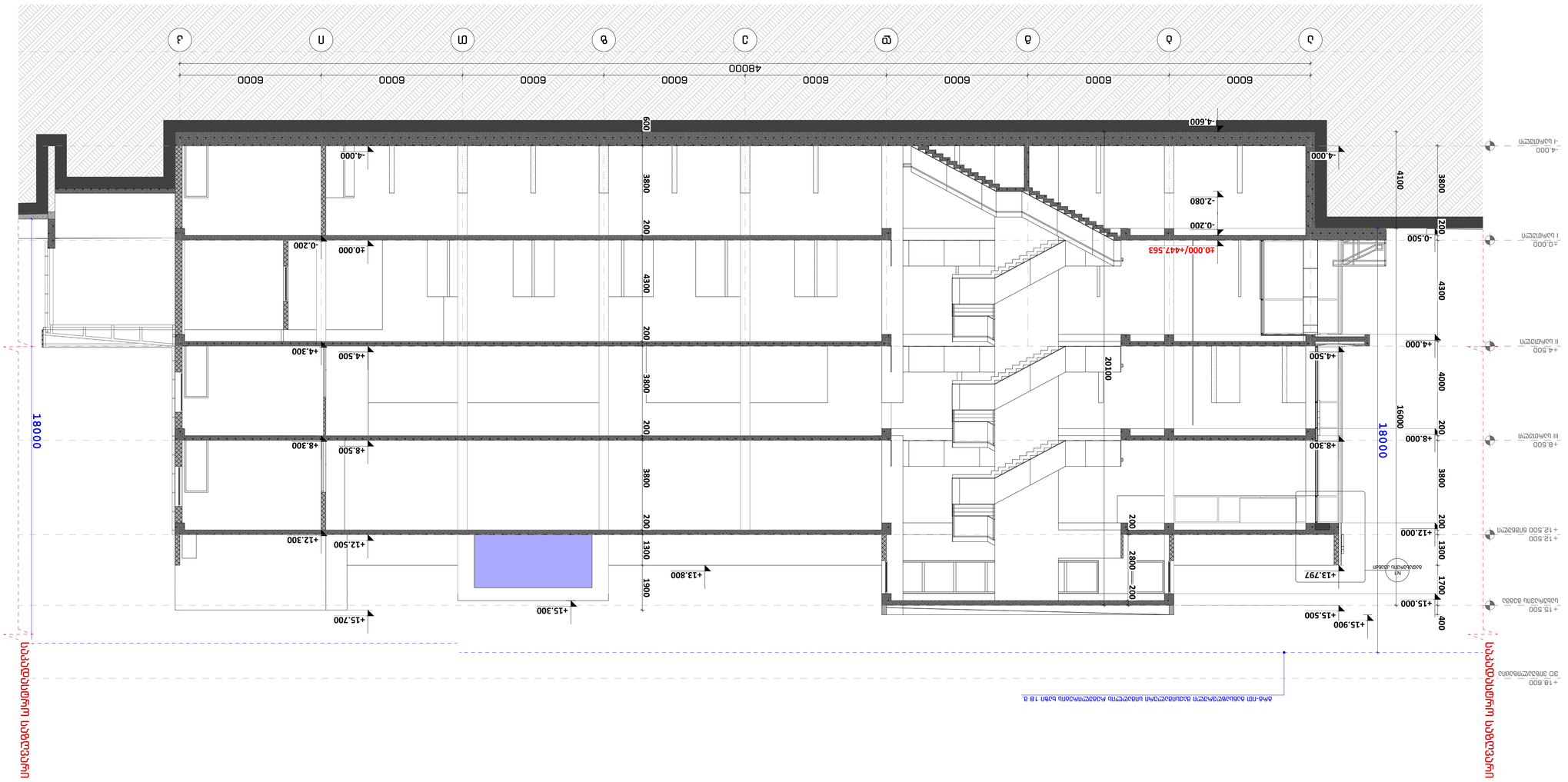

ადმინისტრაციული შენობა ტექნიკური ოთახით

ა-ა სექციის (ფრაგმენტის ჩვენებით) ფასადის ტ

პროექტის დასახელება	ადმინისტრაციული შენობა ტექნიკური ოთახით
პროექტის ნომერი	039
ფურცლების რაოდენობა	118
მასშტაბი	1:100
Date	2024
ფორმატი	A1

ავტორი	ლ. ბებურიშვილი
შემოწმებული	ლ. ბებურიშვილი
მთავარი ინჟინერი	ლ. ბებურიშვილი
მთავარი არქიტექტორი	ლ. ბებურიშვილი
მთავარი ინჟინერი	ლ. ბებურიშვილი
მთავარი ინჟინერი	ლ. ბებურიშვილი
დამკვეთი	ლ. ბებურიშვილი

შპს ტ1.19.21.003.163

შპს "ბათუმის ავიაციული ტექნიკური ცენტრი"
ბათუმის საერთაშორისო აეროპორტი
ბათუმი, ადლიის ქუჩა 1

ადმინისტრაციული შენობა ტექნიკური ოთახით
ბათუმის საერთაშორისო აეროპორტი
ბათუმი, ადლიის ქუჩა 1

შპს ტ1.19.21.003.163

ტექნიკური ოთახის ფასადის ელემენტების ფერადოვანი გადაწყვეტა

ალუმინის პანელი	RAL 9006
ალუმინის პანელი	RAL 7016
ალუმინის პანელი	RAL 9010
ალუმინის პანელი	RAL 7016
ალუმინის პანელი	RAL 9006

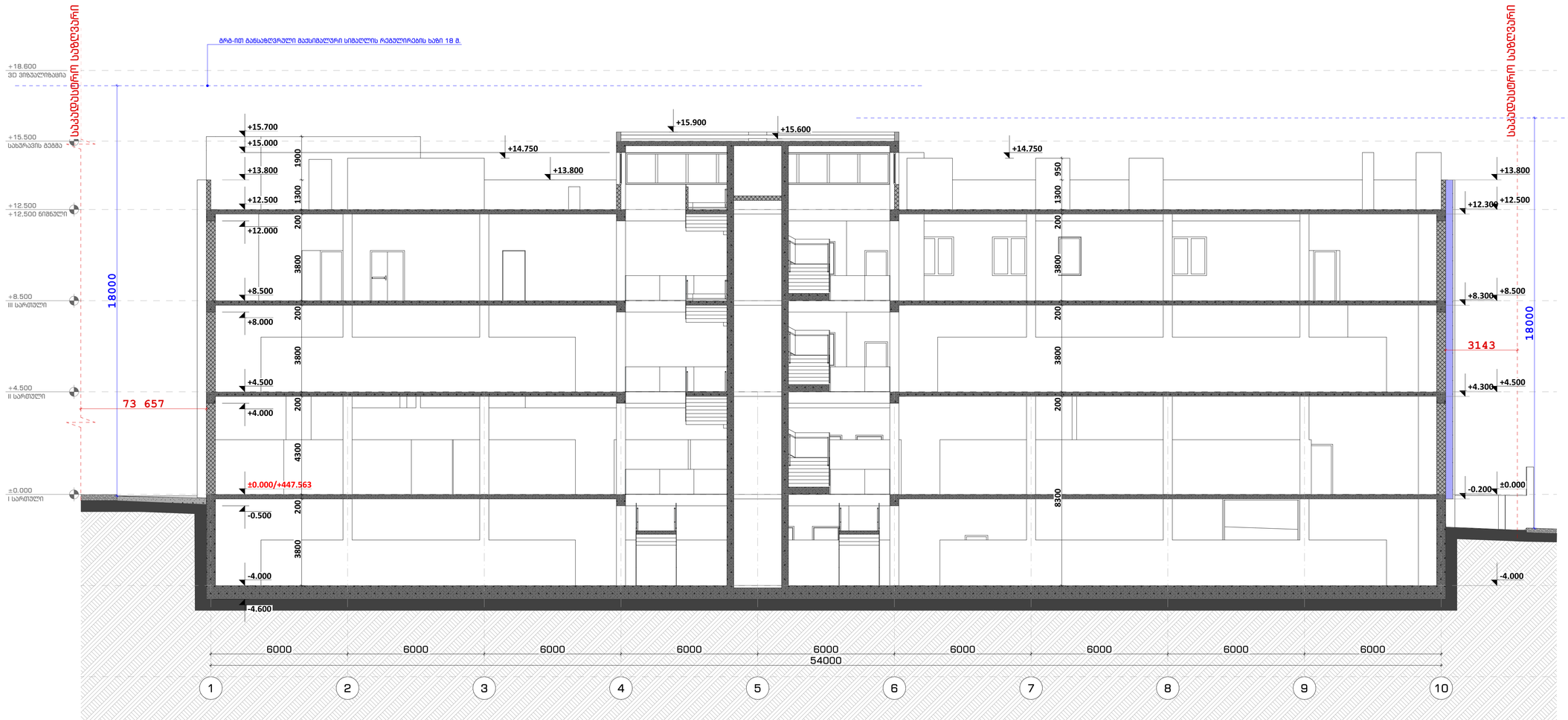

ა შენობის (სავაჭრო ცენტრი) ჭრილი 2-2

ა შენობის სავაჭრო ცენტრი) არქიტექტურული ჭრილები

პროექტის დასახელება
Job Title

მრავალფუნქციური კომპლექსის არქიტექტურული პროექტი

მისამართი:
Address

საპარლამენტო, თბილისი, კახეთის მხარეთქნილ, კოსმონავტების ხეივრის მიმდებარედ. კახეთის მხარეთქნილ და ვერიის ქუჩის გაერთიანებაზე, ფსკ. 03/0081. კახეთის მხარეთქნილ, კოსმონავტების ხეივრის, მიმდებარედ, ფსკ. 03/0291

პროექტის ნომერი:
Explication: სა 01.19.21.003.163

- არმატურული ბეტონი
- ბეტონის ბლოკები
- ლითონკონსტრუქციული ელემენტები
- მინაფენები
- მინაფენები
- ბეტონის ელემენტები

- პროექტირებული კარი
- პროექტირებული კარი ხანძარსაწინააღმდეგო
- რეკონსტრუქციის კარი
- რეკონსტრუქციის კარი ხანძარსაწინააღმდეგო

ბეტონის ნიშნული: +880 -2200 ნიშნის ცვლილების N

ბეტონის ნიშნული

შენიშვნები:

ზომები მოცემულია მილიმეტრებში ნიშნულები მოცემულია მეტრებში

მომხმარებელი
client company

შპს "დემასი"

პროექტის დასახელება
Job Title

მრავალფუნქციური კომპლექსის არქიტექტურული პროექტი

პროექტის აღწერა
Project Description

სავაჭრო შენობა / საწყობი

მისამართი
Address

საპარლამენტო, თბილისი, კახეთის მხარეთქნილ, კოსმონავტების ხეივრის მიმდებარედ. კახეთის მხარეთქნილ და ვერიის ქუჩის გაერთიანებაზე, ფსკ. 03/0081. კახეთის მხარეთქნილ, კოსმონავტების ხეივრის, მიმდებარედ, ფსკ. 03/0291

სა 01.19.21.003.163

პროფესია	ს. გვარი	ხელმოწერა
ხელმძღვანელი:	მ. დადებაშვილი	
მთ. არქიტექტორი:	მ. დადებაშვილი	
არქიტექტორი:	ი. ლორდკიპა	
არქიტექტორი:	მ. ხაჩიშვილი	
არქიტექტორი:	ა. ხვედელიანი	

პასუხისმგებელი პროექტებზე
Company name

შპს "ᲘᲓ ᲡᲢᲣᲓᲘᲝ"

წყნეთის მხარკვეთილი #52 თბილისი საპარლამენტო

ნახატის დასახელება:

ა შენობის სავაჭრო ცენტრის ჭრილი 2-2

მასშტაბი: Drawing Scale	1:100	ფორმატის ზომა A1
თარიღი: Date	2024	
პროექტის სტატუსი Project Status	ფურცელი Page	ნახატების რაოდენობა Pages
არქიტექტორი	040	118

ა შენობის (სავაჭრო ცენტრი) დაკავებულობის ჭრილები

1-1 სექციები (ფრაგმენტი) ფასადებით 2

ადმინისტრაციული შენობა-კომპლექსის (ფრაგმენტი) ფასადები 2

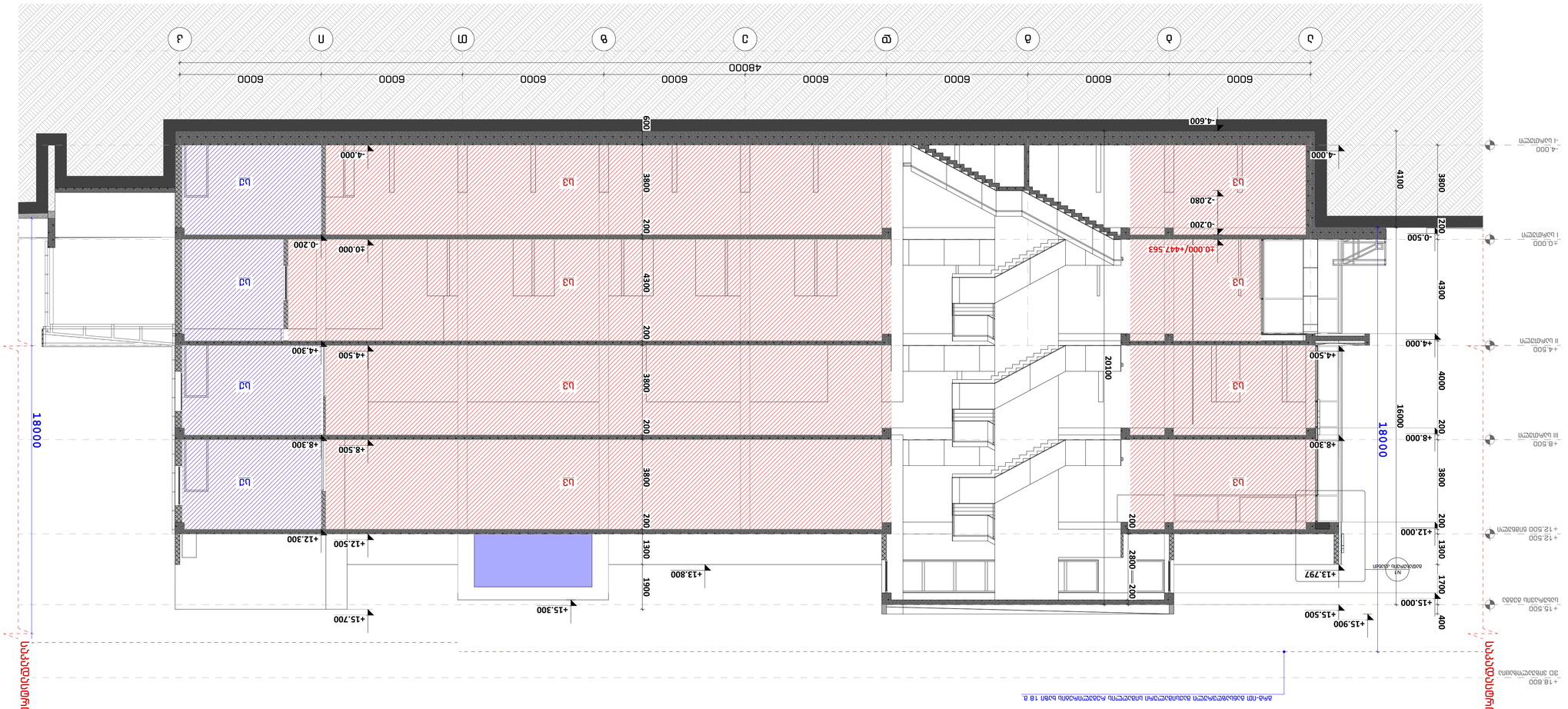
1-1
ნიშნული 0.000
+0.000/+447.563
-0.500
-0.200
-2.080
-4.600
-4.000
-4.500
-4.300
-8.500
-8.300
-12.500
-12.300
-13.797
-15.700
-15.300
-15.900
-15.500
+18.600
+15.500
+12.500
+8.500
+4.500
+0.000
-4.000
4100
3800
200
4300
4000
16000
1300
1700
400
18000
20100
2800
100
600
6000
48000
ა
ბ
გ
დ
ე
ვ
ზ
თ
ი
კ
ლ
ბეტონის ცოკოლი
ბეტონის ბორდიური
ასფალტის საფარი
ბეტონის ფილა
ქვიშა-ხრეშოვანი ფენა
ხრეშოვანი ფენა
ტერიტორიის ნიშნული
შენობის ნიშნული
ნიშნულის ცვლილება
ბეტონის ფილა
ასფალტის საფარი
ბეტონის ბორდიური
ბეტონის ცოკოლ

2-2 სართული (ანგარიშის ნაწილის) ფასადები 1

ფიზიკურად ფასადისათვის (ანგარიშის ნაწილის) ფასადები 1



ანგარიშის	ს. ბაბაევი	ხელმოწერა
შემოწმებული	ლ. ბაბაევი	
ინჟინერი	ლ. ბაბაევი	
ინჟინერი	ლ. ბაბაევი	
ინჟინერი	ლ. ბაბაევი	
ინჟინერი	ლ. ბაბაევი	
ინჟინერი	ლ. ბაბაევი	
ინჟინერი	ლ. ბაბაევი	

ს/ს 19.21.003.163

შპს "ჰიდროელექტროპროექტი"

ობიექტის სახელწოდება

ჰესების კასკადის მართვის ავტომატიზებული სისტემის მოდერნიზაცია

ნაწილის დასახელება

ფასადები 1

პროექტის ხელმძღვანელი

Project Supervisor

ს. ბაბაევი

ტექნიკური ხელმძღვანელი

Technical Supervisor

ლ. ბაბაევი

ავტორი

Author

ლ. ბაბაევი

ნახაზის დასახელება

ფასადები 1

მასშტაბი	1:100
Drawing Scale	
ფორმატი	A1
Paper	
ნახაზის ნომერი	2024
Drawing number	
ფურცლების რაოდენობა	118
Pages	

შპს "ჰიდროელექტროპროექტი"

Hydroelectroproject LLC

ს/ს 19.21.003.163

ეს ნახაზი წარმოადგენს შპს "ჰიდროელექტროპროექტის" საკუთრებას. ნახაზის ნებისმიერი სახით გამოყენება, კოპირება ან გავრცელება დაუშვებელია ავტორის წერილობითი ნებართვის გარეშე.

ნახაზის ნიმუში

ნაგებობის ფასადის ნაწილი	
ნაგებობის ფასადის ნაწილი	
ნაგებობის ფასადის ნაწილი	

ა შენობის (სავაჭრო ცენტრი) ცეცხლმედეგობის ჭრილები

1-1 սեկտիվ (սիմետրիկ սիմետրիայով) պանօպտիկոն Ն

ԱՐԴԻՒՄԱԲԵՐ ՊԱՆՕՊՏԻԿՈՆԻՆ ԳԱՂԱՓԱՐԱԿԱՆ (ՍԻՄԵՏՐԻԿ ՍԻՄԵՏՐԻԱՅՈՎ) ՊԱՆՕՊՏԻԿՈՆ Ն

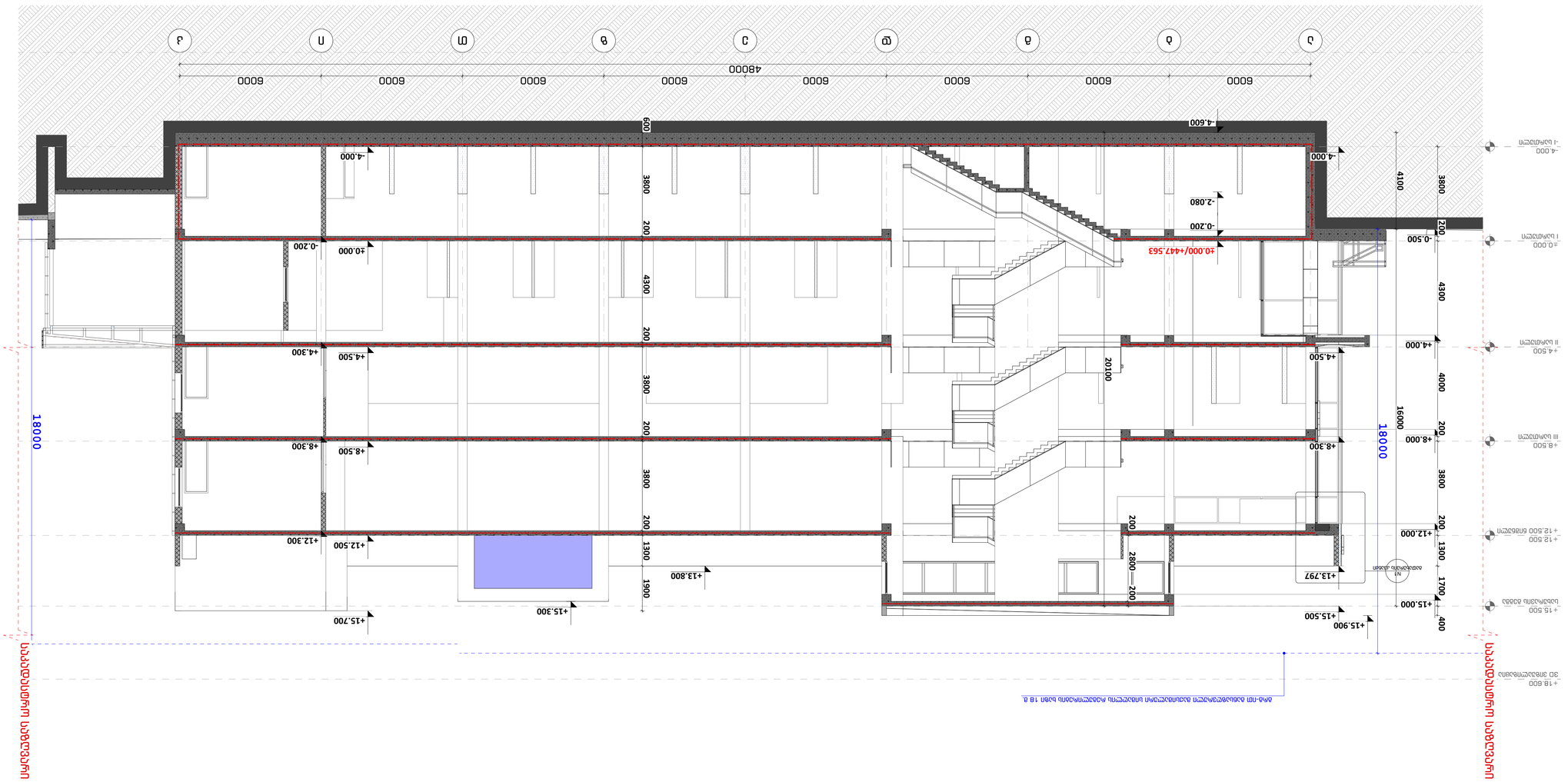

Նախագծի անվանում	ՀՀ, ք. Երևան, Արաբկիր վարչական շրջան, Ա. Ալիխանյան փողոց, 2/1 հասցեում գտնվող հողամասի վրա նախատեսվող բազմաբնակարան բնակելի շենքի նախագիծ
Գլխագիր	ՀՀ ՇՏ 19.21.003.163
Գծագրեր	
Ընդհանուր տվյալներ	
Ճարտարապետական լուծումներ	
Կոնստրուկտիվ լուծումներ	
Ինժեներական համակարգեր	
Նախագծի կազմակերպում	
Նախագծի կազմակերպում	
Նախագծի կազմակերպում

2-2 სართულის (ანგარიშის ობიექტის) ნაგებობის ჭ

ობიექტისთვის ნამუშევრების ტექნოლოგიური ბარათის (ანგარიშის ობიექტის) ნაგებობის ჭ

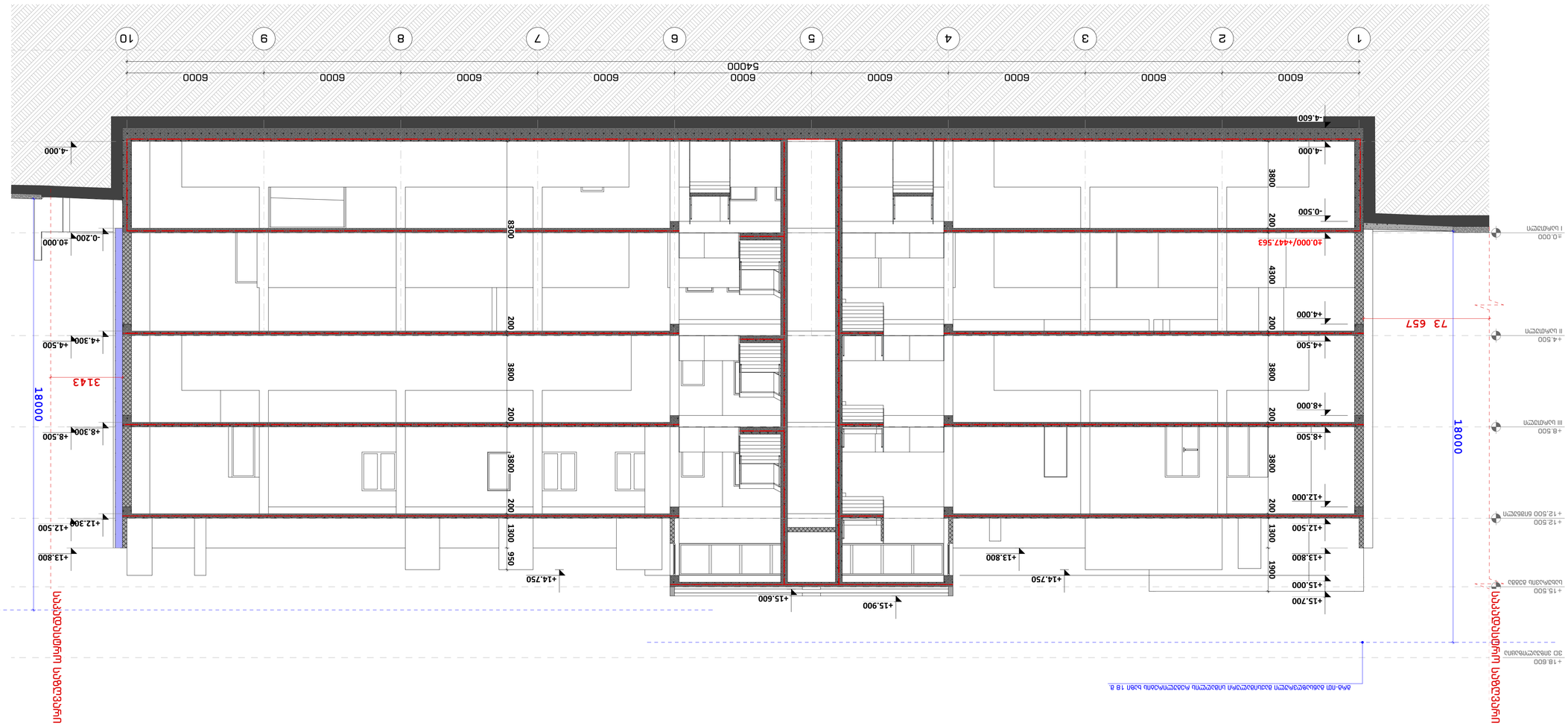

ნაშენის ნაწილი

ნაგებობის ტექნიკურ-ეკონომიკური მაჩვენებლები

ობიექტის დასახელება

შპს "ასპინძა"

დამკვეთი

ბინათმშენებლობითი კოოპერატივი "ასპინძა"

პროექტის ხელმძღვანელი

Project Supervisor

არქიტექტორი / დიზაინერი ანდრეა ჩხეიძე

Architect

ნაგებობის ნაწილი

ნაგებობის ნაწილის დასახელება, ტექნიკური მახასიათებლები, ნაგებობის ნაწილის ტექნიკური მახასიათებლები და ტექნიკური ნაგებობის ნაწილის ტექნიკური მახასიათებლები

ს/ნ 01.19.21.003.183

ანგარიშის	ს. ბაბალაური	ტექნიკური
ხელმძღვანელი	ლ. ბაბალაური	
ტექნიკური ხელმძღვანელი	ლ. ბაბალაური	
ინჟინერი	ნ. ლორთქიფანიძე	
ინჟინერ-კონსტრუქტორი	ლ. ბაბალაური	
ინჟინერ-კონსტრუქტორი	ა. ლორთქიფანიძე	

Company name

ობიექტის სახელწოდება

შპს "ასპინძა"

ნაგებობის ნაწილის დასახელება

ჭ 2-2 სართულის (ანგარიშის ობიექტის) ნაგებობის ჭ

მასშტაბი Scale	1:100
თარიღი Drawing date	2024
ფურცლის ნომერი Project Status	A1
ფურცლების რაოდენობა Pages	118
ფურცელი Page	046
ფურცლების ჯამური რაოდენობა	118

תוכנית מפרצי חניה מפלס N2 - N1 (חפירה ראשונית) מלמעלה ה

מחברת מפרצי חניה (חפירה ראשונית) מלמעלה ה

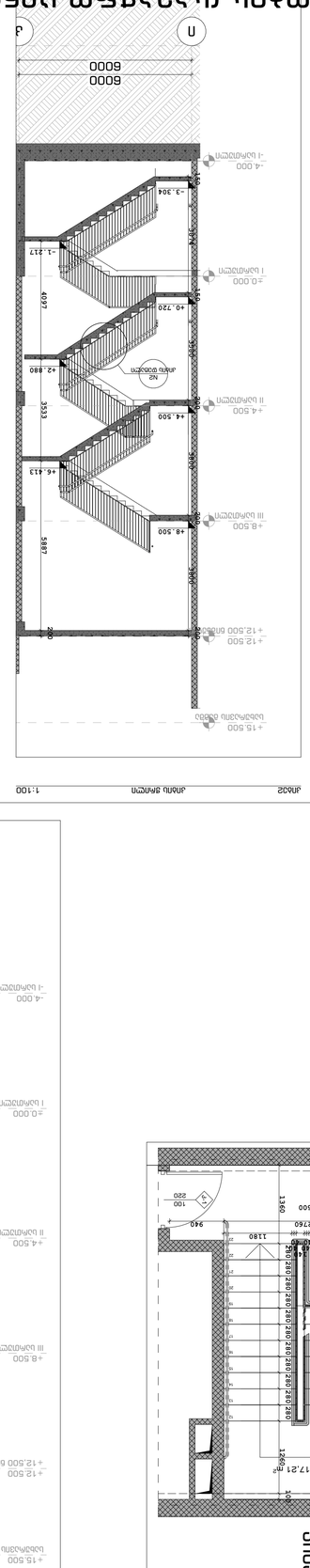
מפלס N2
מפלס N1
מפלס N1 - N2
מפלס N2 - N1
מפלס N1 - N2
מפלס N2 - N1
6000
6000
+15.500 מפלס עליון
+12.500 מפלס +12.500
+8.500 מפלס III
+4.500 מפלס II
±0.000 מפלס I
-4.000 מפלס -1
-3.304
-1.217
+0.720
+2.880
+4.500
+6.413
+8.500
+12.500
4097
3533
5887
2600
3800
3800
3800
3800
3800
3800
2600
200
200
1460
1260
100
100
100

ПЛАНИРОВКА ЭТАЖЕЙ ПОДВАЛ ИЗ (ЭТАЖЕЙ ЭТАЖЕЙ) ПОДЪЕЗД 5

ПЛАНИРОВКА ЭТАЖЕЙ (ЭТАЖЕЙ ЭТАЖЕЙ) ПОДЪЕЗД 5

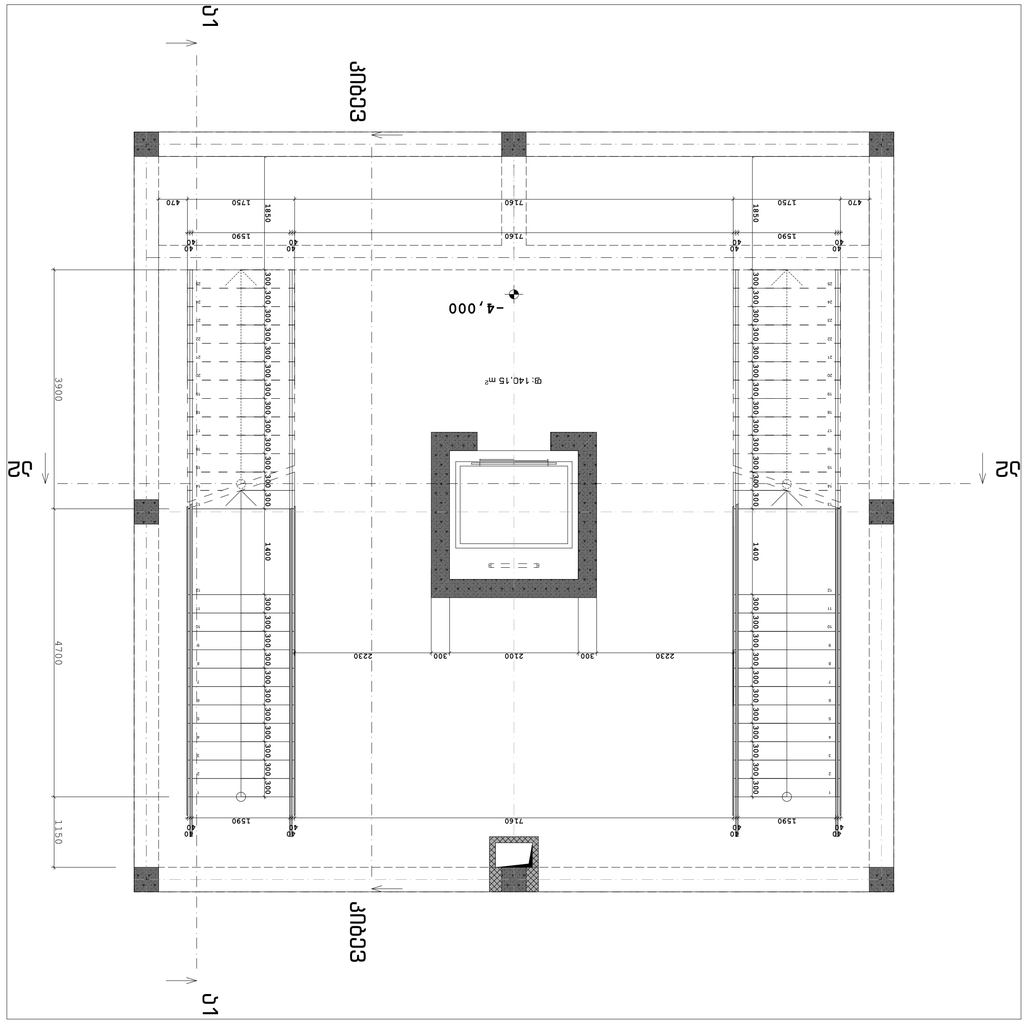

-4,000 ОТМЕТКА ПОЛА ЭТАЖА

ПЛАНИРОВКА ПОЛОВ ИЗ

1:50

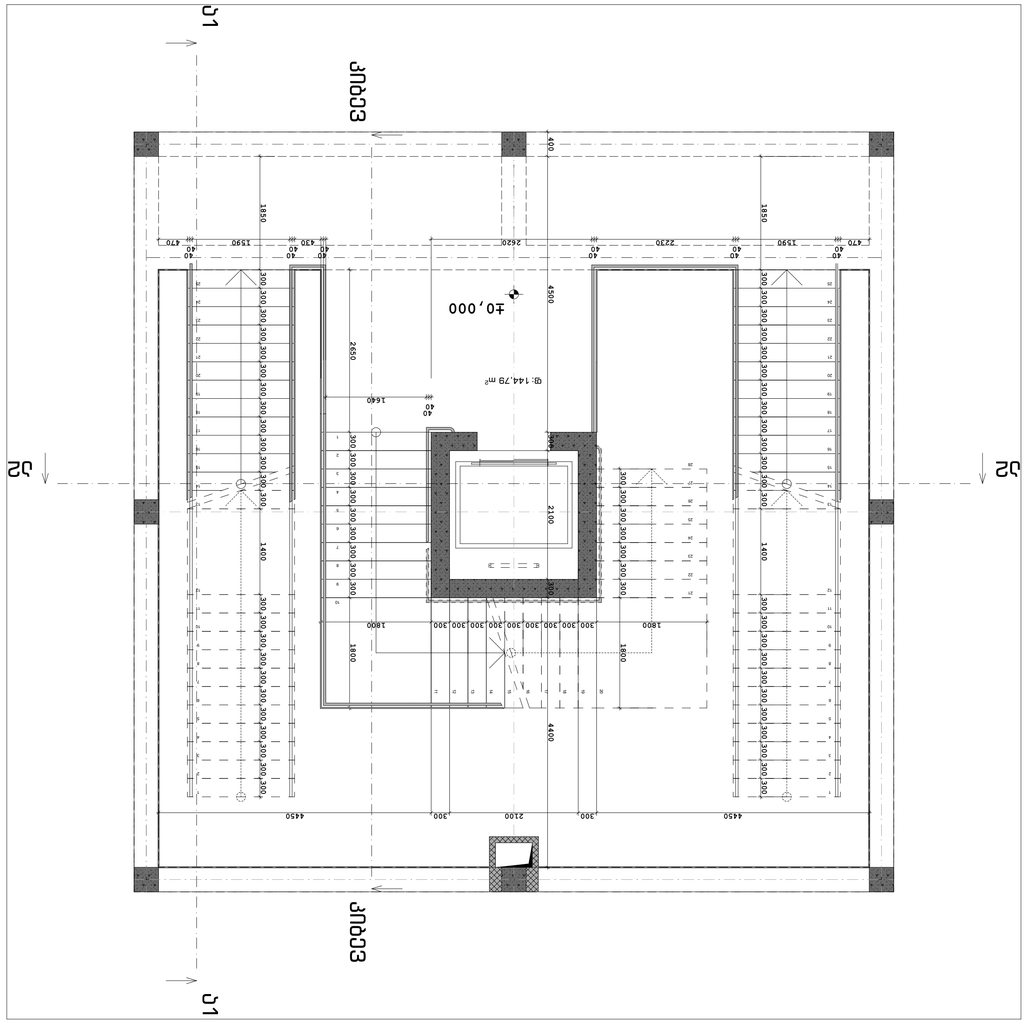

0,000 ОТМЕТКА ПОЛА ЭТАЖА

ПЛАНИРОВКА ПОЛОВ ИЗ

1:50

Заказчик:	
Застройщик:	ООО "СЗ "ЛЕНСТРОЙ"
Адрес:	Ленинградская область, Всеволожский район, г.п. Янино-1, ул. Заводская, д. 1
Объект:	Многоквартирный дом с нежилыми помещениями и подземной автостоянкой по адресу: Ленинградская область, Всеволожский район, г.п. Янино-1, ул. Заводская, д. 1
Стадия:	Р
Раздел:	АР
Наименование:	Планировка этажей подвал из (этажей этажей) подъезд 5
Масштаб:	1:50
Дата:	2024
Лист:	А1
Листов:	118
Инв. № подл.	
Подпись и дата	
Взам. инв. №	
Инв. № дубл.	
Подпись и дата	
Инв. № подл.	048
Подпись и дата	22/04/24
Взам. инв. №	118

Изм.	Кол.уч.	Лист	№ док.
Разраб.			22/04/24
Пров.			
Н. контр.			
ГИП			

Общество с ограниченной ответственностью Специализированный застройщик "ЛЕНСТРОЙ"

Многоквартирный дом с нежилыми помещениями и подземной автостоянкой по адресу: Ленинградская область, Всеволожский район, г.п. Янино-1, ул. Заводская, д. 1

Планировка этажей подвал из (этажей этажей) подъезд 5

Стадия: Р | Лист: | Листов: 118

ООО "Архитектурная мастерская "Ленстроя"

Условные обозначения:

- Граница земельного участка
- Граница здания
- Граница подземной части здания
- Граница надземной части здания
- Граница технического подполья
- Граница подземной автостоянки
- Граница технического этажа
- Граница мансардного этажа
- Граница кровли
- Граница парапета
- Граница ограждения кровли
- Граница ограждения балкона
- Граница ограждения лоджии
- Граница ограждения террасы
- Граница ограждения крыльца
- Граница ограждения пандуса
- Граница ограждения лестницы
- Граница ограждения площадки
- Граница ограждения эксплуатируемой кровли
- Граница ограждения эксплуатируемой террасы
- Граница ограждения эксплуатируемого балкона
- Граница ограждения эксплуатируемой лоджии
- Граница ограждения эксплуатируемого крыльца
- Граница ограждения эксплуатируемого пандуса
- Граница ограждения эксплуатируемой лестницы
- Граница ограждения эксплуатируемой площадки
- Граница ограждения эксплуатируемой кровли
- Граница ограждения эксплуатируемой террасы
- Граница ограждения эксплуатируемого балкона
- Граница ограждения эксплуатируемой лоджии
- Граница ограждения эксплуатируемого крыльца
- Граница ограждения эксплуатируемого пандуса
- Граница ограждения эксплуатируемой лестницы
- Граница ограждения эксплуатируемой площадки

Дверь 880 2200 (-)

Окно 1200 1200 1200

ՍԲՅԵԿՏ ՍԱՀՄԱՆՈՓԱԿՈՒՄ ՈՒՍՈՒՄ ՏԵՂ (ՍԱՓՈՏԵՂԻ ՍԱՀՄԱՆՆԵՐԻ) ՈՒՍՈՒՄՆԱԿԱՆ Ն 2

ՍԱԿԱՐԱԿՅԱՆ ՍԱՀՄԱՆՈՓՄԱՆ (ՍԱՓՈՏԵՂԻ ՍԱՀՄԱՆՆԵՐԻ) ՈՒՍՈՒՄՆԱԿԱՆ Ն 2

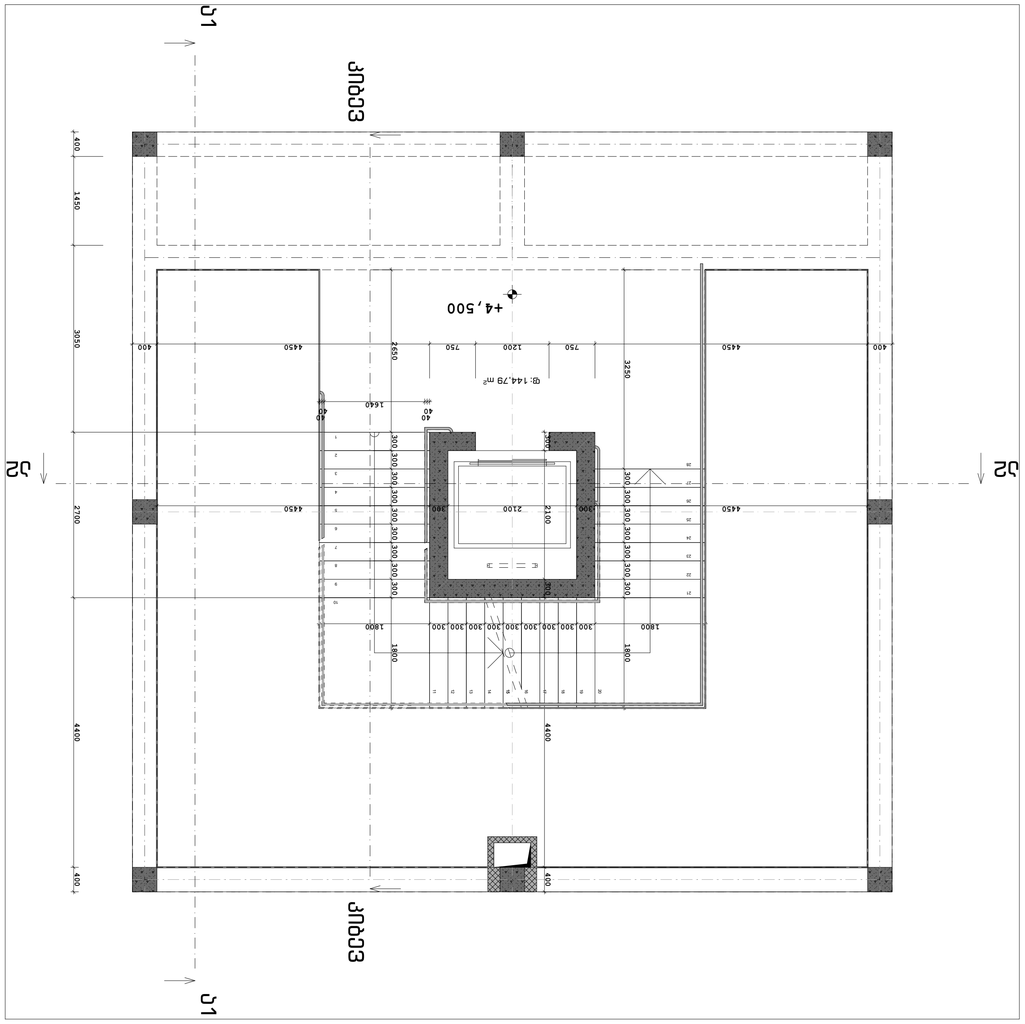

+4.500 ԱՌԱՋԻՆ ՈՒՍՈՒՄՆԱԿԱՆ ՏԵՂԱՄԱՍ Ն3 1:50

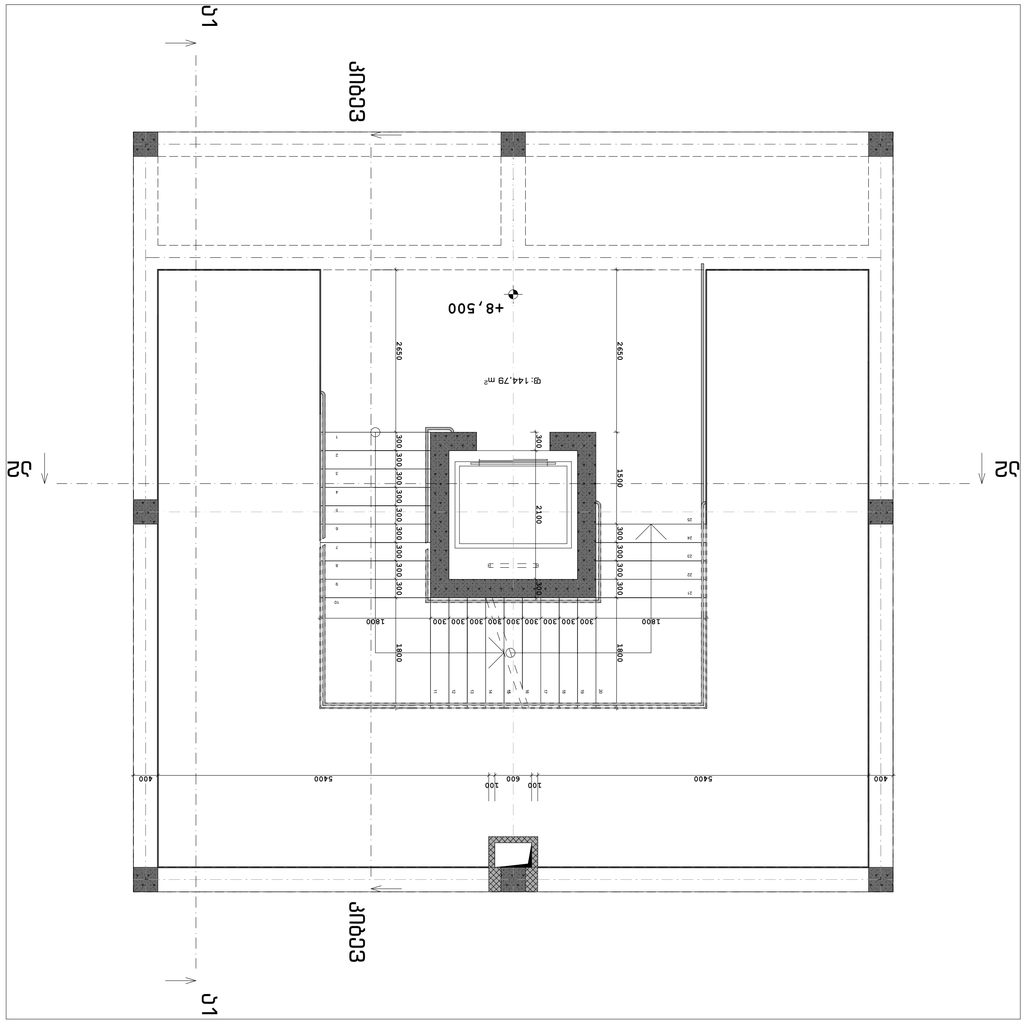

+8.500 ԵՐԿՐՈՐԴ ՈՒՍՈՒՄՆԱԿԱՆ ՏԵՂԱՄԱՍ Ն3 1:50

ՀԱՄԱՁԱՅՆԱԳՐՈՒԹՅՈՒՆ

ՀՈՂԱՄԱՍԵՐԻ ՄԻՋՈՑՆԵՐԻ ՄԱՍԻ

ՍԻՖՈՒՆ ՍԱՀՄԱՆՈՒՄՆԵՐ ՈՒՆԵՑՈՂ ՏՈՒՆ N3 (ՍԱՓՈՓՎԱԾ ՍԱՀՄԱՆՆԵՐՈՎ) ՈՒՆԵՑՈՂ ՀԱՐԿ 2

ՀԱՐԿԱՅԻՆ ՍԱՀՄԱՆՈՒՄՆԵՐՈՎ (ՍԱՓՈՓՎԱԾ ՍԱՀՄԱՆՆԵՐՈՎ) ՈՒՆԵՑՈՂ 2

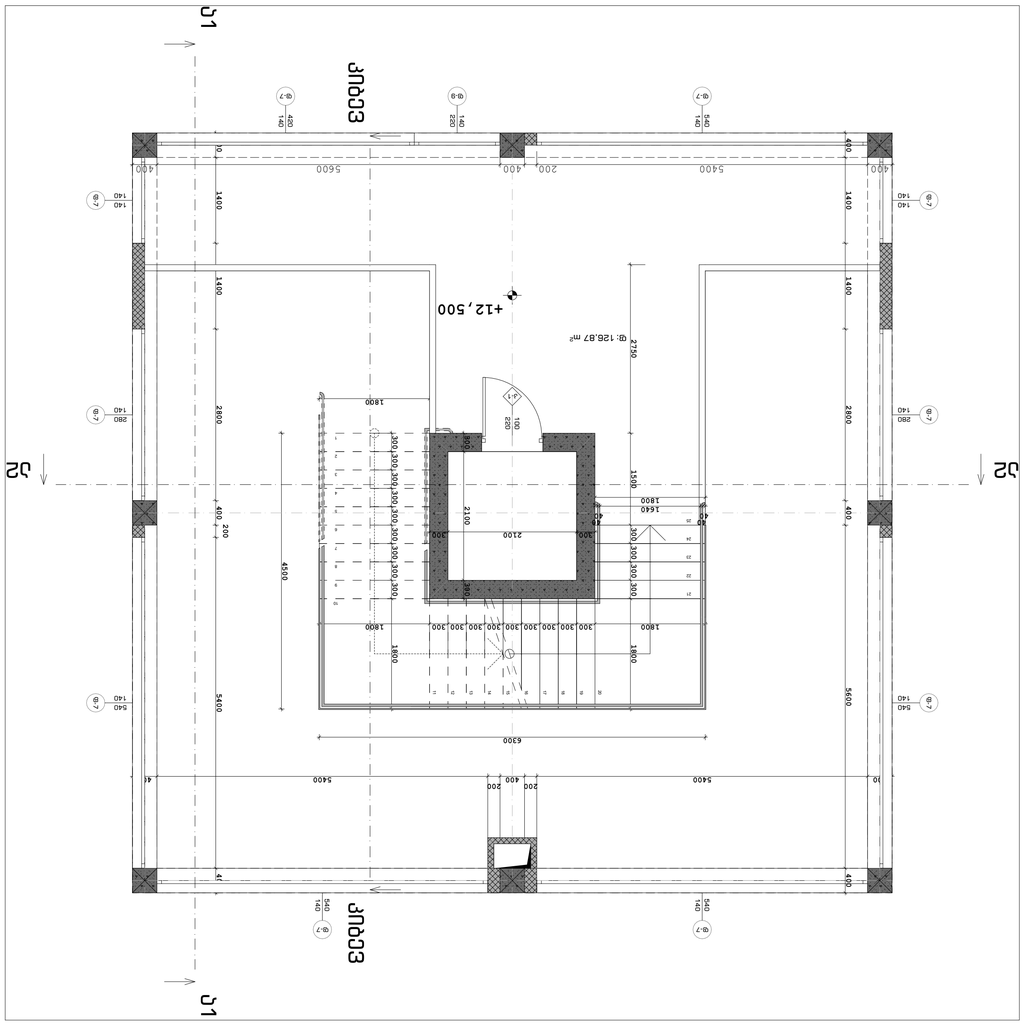

+12.500 ՀԱՏԱԿԻ ՊԼԱՆԻ ՎԵՐԱԿԱՆԳՆՎԱԾ N3 ՏԱՆՈՂ ՄԱՍՆԱԿԻ ՎՐԱ 1:50

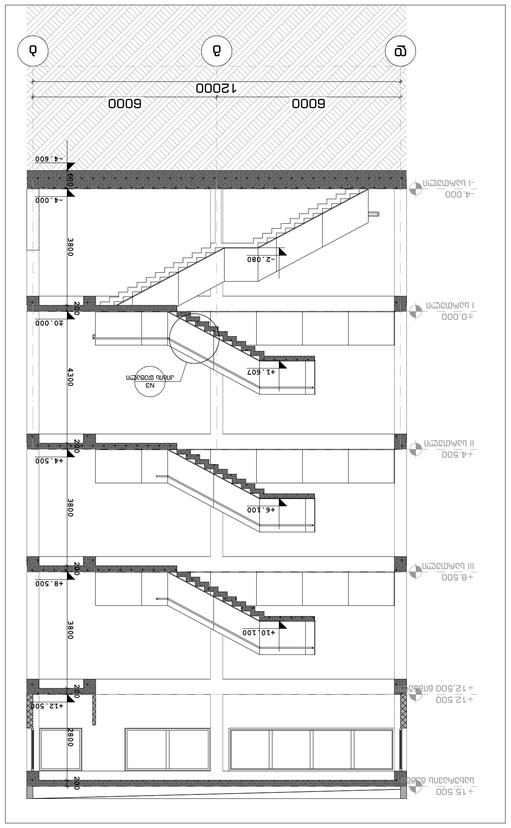

ԿՏՐՎԱԾՔ 3-Ի ՀԱՏԱԿԻ ՊԼԱՆ 1:100

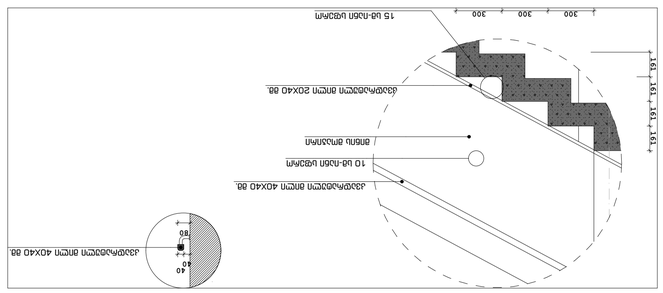

N3 ՏԱՆՈՂ ՄԱՍՆԱԿԻ ՎՐԱ 1:20

ՀԱՄԱՀԵՂԻ Հ.	ՀԱՅԱՍՏԱՆ	ՀՀ, ԵՐԵՎԱՆ, ՇԱՀՈՒՄՅԱՆ 1-ԻՆ ՓՈՂՈՑ, 1/1	+374 (10) 54 54 54
ՀԱՄԱՀԵՂԻ Ա.	ՀԱՅԱՍՏԱՆ	ՀՀ, ԵՐԵՎԱՆ, ՇԱՀՈՒՄՅԱՆ 1-ԻՆ ՓՈՂՈՑ, 1/1	+374 (10) 54 54 54
ՀԱՄԱՀԵՂԻ Ռ.	ՀԱՅԱՍՏԱՆ	ՀՀ, ԵՐԵՎԱՆ, ՇԱՀՈՒՄՅԱՆ 1-ԻՆ ՓՈՂՈՑ, 1/1	+374 (10) 54 54 54
ՀԱՄԱՀԵՂԻ Ա.	ՀԱՅԱՍՏԱՆ	ՀՀ, ԵՐԵՎԱՆ, ՇԱՀՈՒՄՅԱՆ 1-ԻՆ ՓՈՂՈՑ, 1/1	+374 (10) 54 54 54
ՀԱՄԱՀԵՂԻ Ա.	ՀԱՅԱՍՏԱՆ	ՀՀ, ԵՐԵՎԱՆ, ՇԱՀՈՒՄՅԱՆ 1-ԻՆ ՓՈՂՈՑ, 1/1	+374 (10) 54 54 54
ՀԱՄԱՀԵՂԻ Ա.	ՀԱՅԱՍՏԱՆ	ՀՀ, ԵՐԵՎԱՆ, ՇԱՀՈՒՄՅԱՆ 1-ԻՆ ՓՈՂՈՑ, 1/1	+374 (10) 54 54 54

Company name ընկերության անվանումը

Author աշխ. անուն, ազգ.

«ԱՇՏԱՐԱԿ ԱՐ» ՍՊԸ
ՀԱՇՎԵՏՎՈՒԹՅԱՆ
ՊՐՈՑԵՍՈՐԻ ԱՇԽԱՏԱՆՔԱՅԻՆ

ՀԱՄԱՀԵՂԻ ՀԱՅԱՍՏԱՆԻ ՀԱՆՐԱՊԵՏՈՒԹՅԱՆ
ԱՐԱՐԱՏԻ ՄԱՐԶԻ ՇԱՀՈՒՄՅԱՆ ՀԱՄԱՅՆՔԻ ՂԱՐԱԲԱՂԻ ԲՆԱԿԱՎԱՅՐԻ
ՇԻՆԱՐԱՐՈՒԹՅԱՆ ՏԵՂԱԿԱՑՄԱՆ ՀԱՐԿԱՅԻՆ ՀԱՐԿԵՐ

Հասցե Address

ՀԱՄԱՀԵՂԻ ՀԱՅԱՍՏԱՆԻ ՀԱՆՐԱՊԵՏՈՒԹՅԱՆ ԱՐԱՐԱՏԻ ՄԱՐԶԻ ՇԱՀՈՒՄՅԱՆ ՀԱՄԱՅՆՔԻ ՂԱՐԱԲԱՂԻ ԲՆԱԿԱՎԱՅՐԻ ՇԻՆԱՐԱՐՈՒԹՅԱՆ ՏԵՂԱԿԱՑՄԱՆ ՀԱՐԿԱՅԻՆ ՀԱՐԿԵՐ, ՀԱՍԱՐԱԿԱԿԱՆ ՆՇԱՆԱԿՈՒԹՅԱՆ ՏԱՐԱԾՔՆԵՐ, ՀԱՍԱՐԱԿԱԿԱՆ ՆՇԱՆԱԿՈՒԹՅԱՆ ՏԱՐԱԾՔՆԵՐԻ ՀԱՄԱԿԱՐԳԵՐ, ՀԱՍԱՐԱԿԱԿԱՆ ՆՇԱՆԱԿՈՒԹՅԱՆ ՏԱՐԱԾՔՆԵՐԻ ՀԱՄԱԿԱՐԳԵՐԻ ՄԱՍԻՆ ՀԱՅԱՍՏԱՆԻ ՀԱՆՐԱՊԵՏՈՒԹՅԱՆ ՕՐԵՆՍԴՐՈՒԹՅՈՒՆ

Հեղինակ

ՀԱՄԱՀԵՂԻ ՀԱՅԱՍՏԱՆԻ ՀԱՆՐԱՊԵՏՈՒԹՅԱՆ ԱՐԱՐԱՏԻ ՄԱՐԶԻ ՇԱՀՈՒՄՅԱՆ ՀԱՄԱՅՆՔԻ ՂԱՐԱԲԱՂԻ ԲՆԱԿԱՎԱՅՐԻ ՇԻՆԱՐԱՐՈՒԹՅԱՆ ՏԵՂԱԿԱՑՄԱՆ ՀԱՐԿԱՅԻՆ ՀԱՐԿԵՐ, ՀԱՍԱՐԱԿԱԿԱՆ ՆՇԱՆԱԿՈՒԹՅԱՆ ՏԱՐԱԾՔՆԵՐ, ՀԱՍԱՐԱԿԱԿԱՆ ՆՇԱՆԱԿՈՒԹՅԱՆ ՏԱՐԱԾՔՆԵՐԻ ՀԱՄԱԿԱՐԳԵՐ, ՀԱՍԱՐԱԿԱԿԱՆ ՆՇԱՆԱԿՈՒԹՅԱՆ ՏԱՐԱԾՔՆԵՐԻ ՀԱՄԱԿԱՐԳԵՐԻ ՄԱՍԻՆ ՀԱՅԱՍՏԱՆԻ ՀԱՆՐԱՊԵՏՈՒԹՅԱՆ ՕՐԵՆՍԴՐՈՒԹՅՈՒՆ

Հեղինակ Author

ՀԱՄԱՀԵՂԻ ՀԱՅԱՍՏԱՆԻ ՀԱՆՐԱՊԵՏՈՒԹՅԱՆ ԱՐԱՐԱՏԻ ՄԱՐԶԻ ՇԱՀՈՒՄՅԱՆ ՀԱՄԱՅՆՔԻ ՂԱՐԱԲԱՂԻ ԲՆԱԿԱՎԱՅՐԻ ՇԻՆԱՐԱՐՈՒԹՅԱՆ ՏԵՂԱԿԱՑՄԱՆ ՀԱՐԿԱՅԻՆ ՀԱՐԿԵՐ, ՀԱՍԱՐԱԿԱԿԱՆ ՆՇԱՆԱԿՈՒԹՅԱՆ ՏԱՐԱԾՔՆԵՐ, ՀԱՍԱՐԱԿԱԿԱՆ ՆՇԱՆԱԿՈՒԹՅԱՆ ՏԱՐԱԾՔՆԵՐԻ ՀԱՄԱԿԱՐԳԵՐ, ՀԱՍԱՐԱԿԱԿԱՆ ՆՇԱՆԱԿՈՒԹՅԱՆ ՏԱՐԱԾՔՆԵՐԻ ՀԱՄԱԿԱՐԳԵՐԻ ՄԱՍԻՆ ՀԱՅԱՍՏԱՆԻ ՀԱՆՐԱՊԵՏՈՒԹՅԱՆ ՕՐԵՆՍԴՐՈՒԹՅՈՒՆ

Project Description նախագծի նկարագրություն

ՄԱՐԶԱՅԻՆ / ԿՈՄԱՅԻՆ ՇԱՆԱԿԱՏՈՒՆ

Address հասցե

ՀԱՄԱՅՆՔԱՅԻՆ ՄԱՐՄՆԻ ՇԻՆԱՐԱՐՈՒԹՅԱՆ ՄԱՍՆԱԳԻՏԱԿԱՆ ՀԱՐԿԵՐ

Project նախագիծ

ՀԱՄԱՅՆՔԱՅԻՆ ՄԱՐՄՆԻ ՇԻՆԱՐԱՐՈՒԹՅԱՆ ՄԱՍՆԱԳԻՏԱԿԱՆ ՀԱՐԿԵՐ

Drawing name գծագրության անվանում

ՀԱՐԿԱՅԻՆ ՍԱՀՄԱՆՈՒՄՆԵՐՈՎ (ՍԱՓՈՓՎԱԾ ՍԱՀՄԱՆՆԵՐՈՎ) ՈՒՆԵՑՈՂ ՏՈՒՆ N3 (ՍԱՓՈՓՎԱԾ ՍԱՀՄԱՆՆԵՐՈՎ) ՈՒՆԵՑՈՂ ՀԱՐԿ 2

Drawing No. գծագրության համար

050

Scale մասշտաբ

1:100, 1:50, 1:20

Date ամսաթիվ

2024

Format չափաթուղթ

A1

Sheet թերթ

118

ՍԲՅԵՎԱՅ ՊԱՏՍԱՂԱԿԱՅԻՆ ՀԱՄԱԼԻՐ (ԱՎԱՐՏԱՅԻՆ ԱՇԽԱՏԱՆՔՆԵՐ) ՊԱՏՄԱՇԵՆՔ 2

ԱԶԳԱՅԻՆ ՍԱՀՄԱՆԱՓԱԿՈՒՄ (ԱՎԱՐՏԱՅԻՆ ԱՇԽԱՏԱՆՔՆԵՐ) ՊԱՏՄԱՇԵՆՔ 2

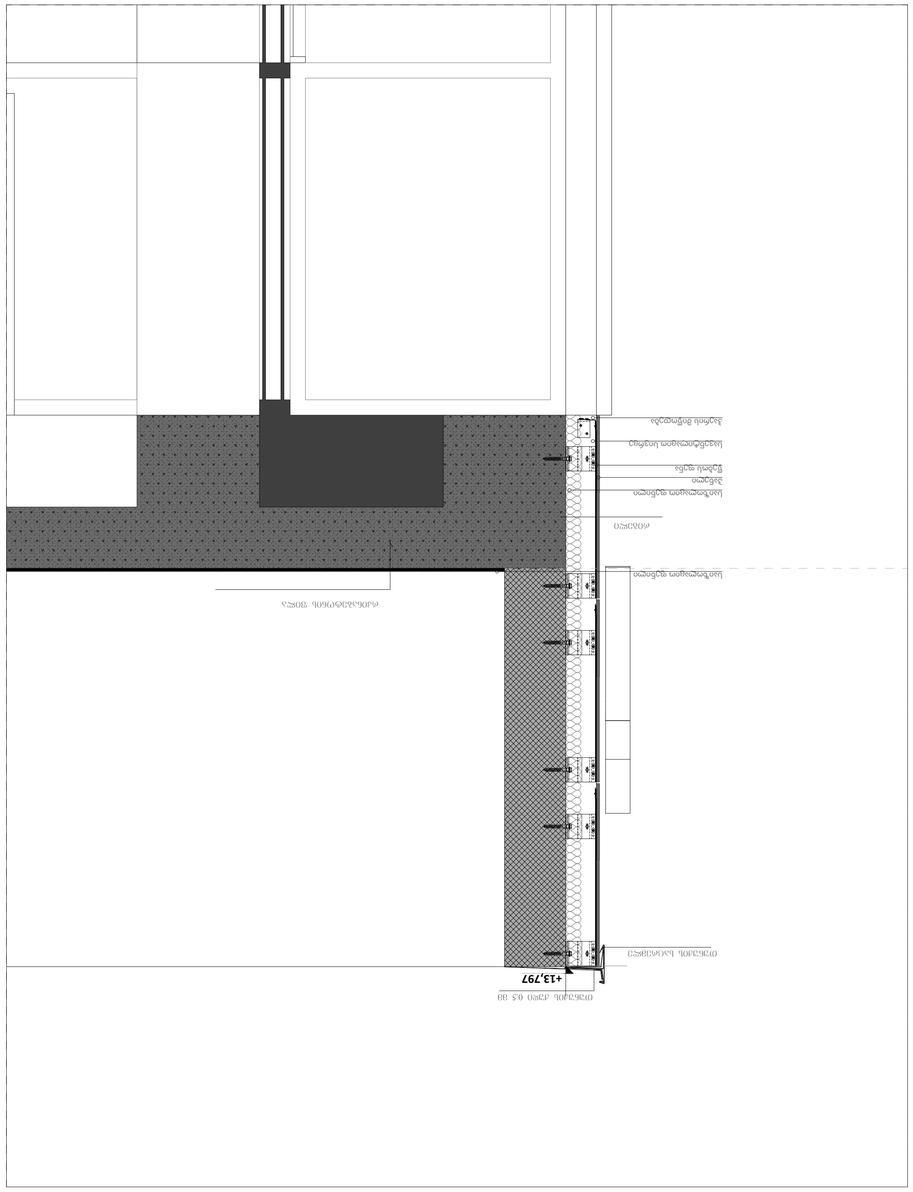
+13,797
ՊՎՏՀԱՏՈՒ ՃԱՓԸ 0.5 ՍՍ
ՊՎՏՀԱՏՈՒ ԱՂԲՅՈՒՐԻ
ՊՎՏՀԱՏՈՒ ՃԱՓԸ
ՊՎՏՀԱՏՈՒ ՃԱՓԸ
ՊՎՏՀԱՏՈՒ ՃԱՓԸ

ბ შენობის (საწყობი) არქიტექტურული ჭრილები

1-1 սեկտիվ (ուղահատվող) պնդման գծագրեր 6

ԱՌԵՎՏՐԱՅԻՆ ՍԱՀՄԱՆԱՓԱԿՄԱՆ (ՈՒՂԱՀԱՏՎԱԾ) ՊՆԴՄԱՆ ԳԾԱԳՐԵՐ 6

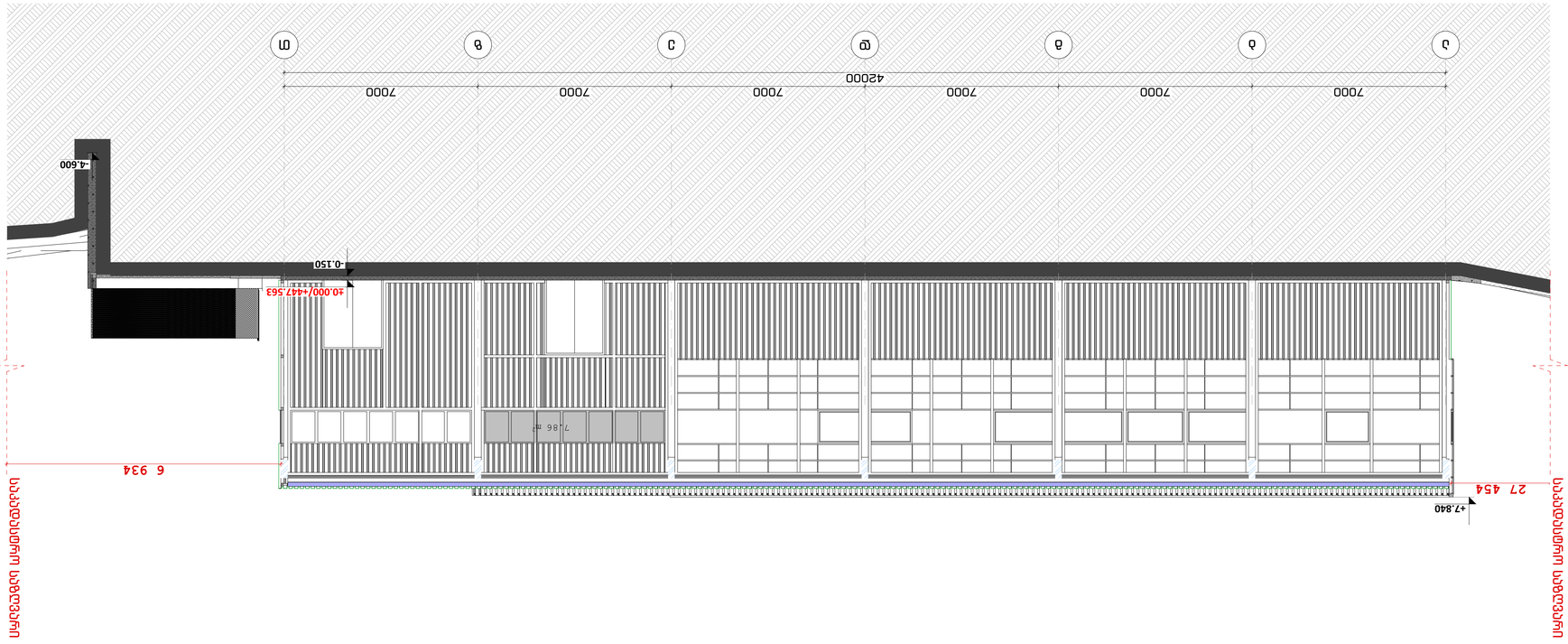

Հեղինակային իրավունքի պահպանության մասին
Авторские права

Հեղինակային իրավունքի պահպանության մասին
Авторские права

Հեղինակային իրավունքի պահպանության մասին
Авторские права

Ծրագրի անվանում
Название проекта

Նախագծի փուլ
Стадия

Գրաֆիկական մասշտաբ
Графический масштаб

Նախագծի հեղինակ
Автор проекта

Գլխավոր ճարտարապետ
Главный архитектор

Գլխավոր տեխնոլոգ
Главный технолог

Գլխավոր ինժեներ
Главный инженер

Գլխավոր հաշվապահ
Главный бухгалтер

Նախագծի ղեկավար
Руководитель проекта

Նախագծող
Проектировщик

Նախագծող
Проектировщик

Նախագծող
Проектировщик

2-2 ሀሸሸሀሻ ሀሸሸሀሻ (ሀዳሀሻዳህህ) ህህዳሀሻሸሸ ዕ

ሀዳሸ፡ሸህሀሻ ሀሸሸሀሻ፡ሻዳሸሸ፡ሸሸሸ፡ህሀሻ (ህዳሀሻዳህህ) ህህዳሀሻሸሸ ዕ



ህህዳሀሻሸሸ ህህዳሀሻሸሸ

ህህዳሀሻሸሸ ህህዳሀሻሸሸ ህህዳሀሻሸሸ

ბ შენობის (საწყობი) დაკავებულობის ჭრილები

1-1 ՄԱՍՄԱՖՁ (ԱԶԱՐՖՅՈՒՆ) ՊԱԶՄԱՑՐՔԻ 6

ԱԶԱՐԽՄԱՖՁ ՊԱԶՄԱՀԱՐԿԱՆԻՔԱՅԻՆ (ԱԶԱՐՖՅՈՒՆ) ՊԱԶՄԱՑՐՔԻ 6

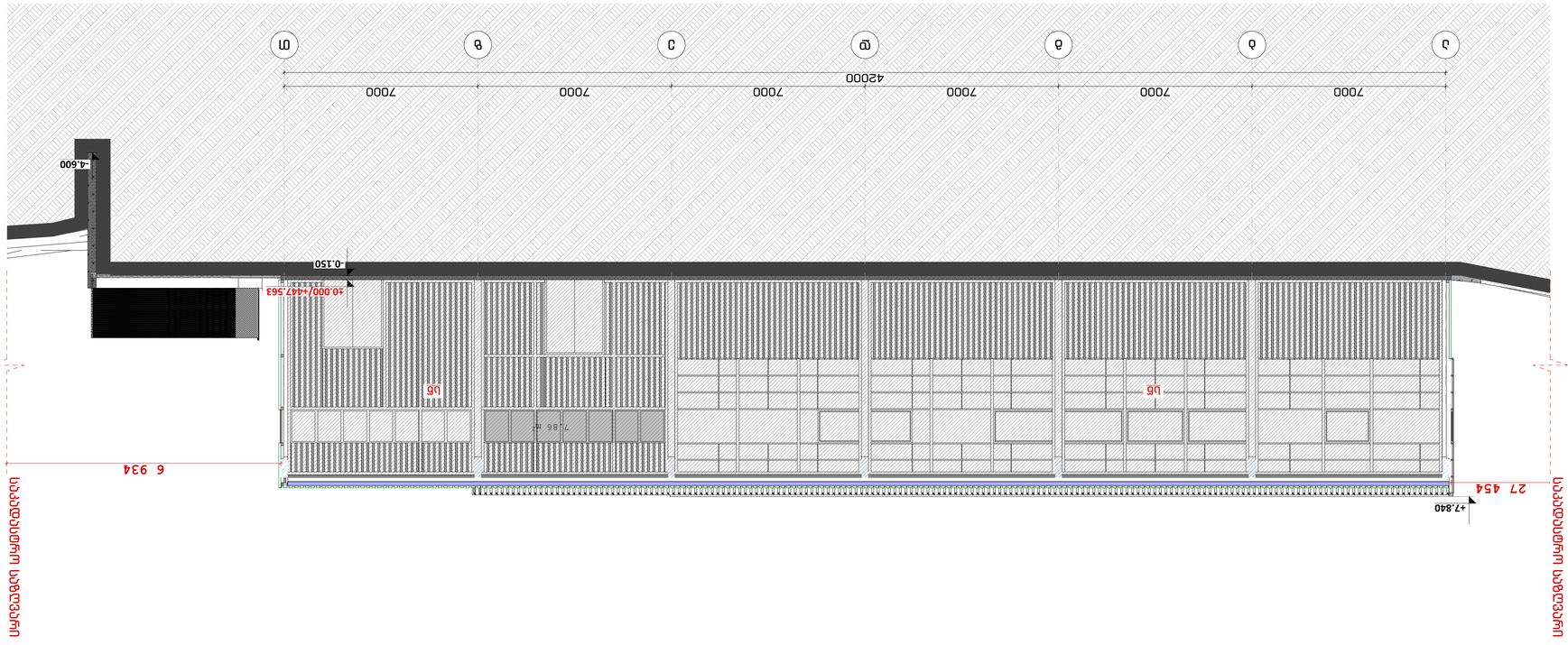

Նախագծի փուլ	Project Stage
Փուլ	Stage
Նախագծի համարակալում	Drawing Number
Ամսաթիվ	Date
Նախագծի անվանում	Project Name
Նախագծի հասցե	Project Address
Գլխավոր ճարտարապետ	Chief Architect
Գլխավոր ինժեներ	Chief Engineer
Գլխավոր նախագծող	Chief Designer
Նախագծող	Designer
Նախագծող	Designer
Նախագծող

2-2 ሀሠፐሠሣፘ (ሀፘሣዘፘፕሀ) ሀለፘሣፘፐፘ ፅ

ሀፘፐፚሠሣፘ ሀለፘሣፚፘፘፘፘፘፘፘፘፘ (ሀፘሣዘፘፕሀ) ሀለፘሣፘፐፘ ፅ



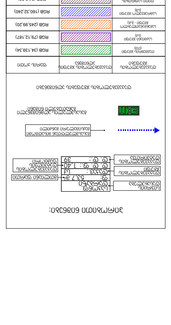
ᲐᲮᲡᲜᲘᲡ ᲒᲐᲜᲛᲐᲠᲢᲔᲑᲐ:
ᲡᲐᲛᲨᲔᲜᲔᲑᲚᲝ ᲛᲘᲬᲘᲡ ᲙᲐᲓᲐᲡᲢᲠᲘ

გ შენობის (საწყობი)
არქიტექტურული ჭრილები

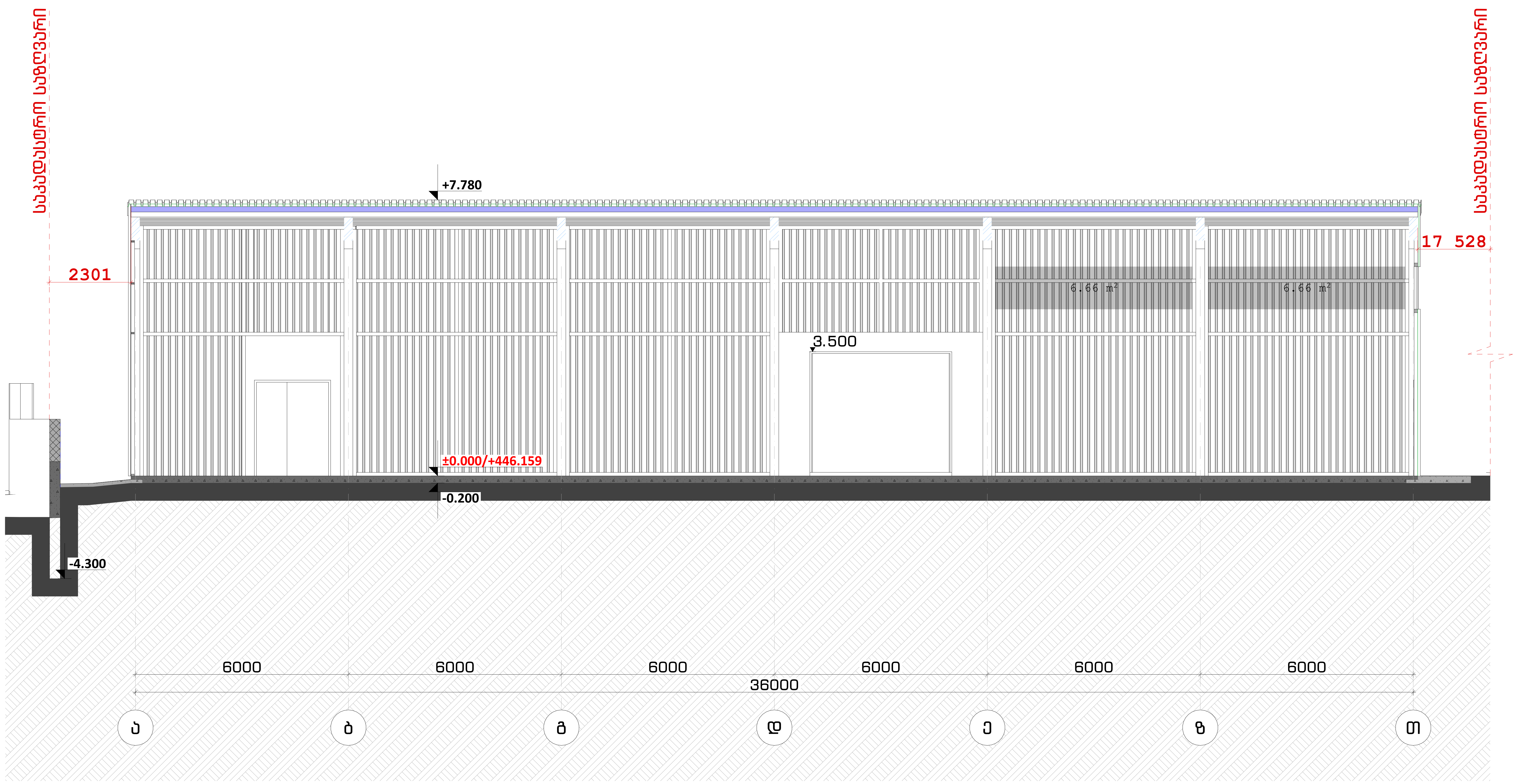

პროექტის დასახელება
Job Title

მრავალფუნქციური კომპლექსის არქიტექტურული პროექტი

მისამართი:
Address

საქართველო, თბილისი, კახეთის გზატკეცილი, კოსმონავტების სკვერის მიმდებარედ; კახეთის გზატკეცილისა და ქიზიყის ქუჩის გადაკვეთაზე, (ნაკვ. 03/006); კახეთის გზატკეცილი, კოსმონავტების სკვერი, მიმდებარედ, (ნაკვ. 03/029)

ექსპლიკაცია: ს/კ 01.19.21.003.163
Explication:

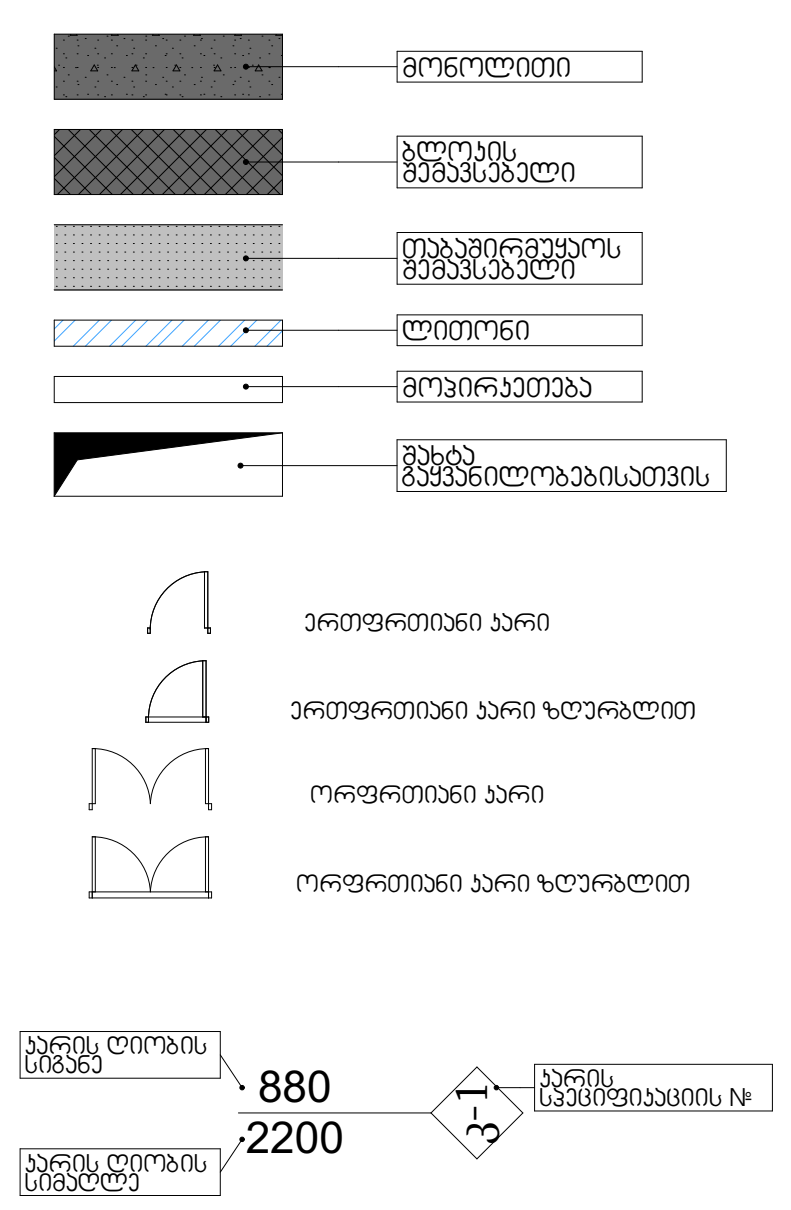

შენიშვნები:

ზომები მოცემულია მილიმეტრებში
ნიშნულები მოცემულია მეტრებში

დამკვეთი
client company

შპს "დემასი"

პროექტის დასახელება
Job Title

მრავალფუნქციური კომპლექსის არქიტექტურული პროექტი

პროექტის აღწერა
Project Description

სავაჭრო შენობა / საწყობი

მისამართი:
Address

საქართველო, თბილისი, კახეთის გზატკეცილი, კოსმონავტების სკვერის მიმდებარედ; კახეთის გზატკეცილისა და ქიზიყის ქუჩის გადაკვეთაზე, (ნაკვ. 03/006); კახეთის გზატკეცილი, კოსმონავტების სკვერი, მიმდებარედ, (ნაკვ. 03/029)

ს/კ 01.19.21.003.163

პოზიცია	ს. გვარი	ხელმოწერა
დირექტორი:	თ. დათებაშვილი	
მთ. არქიტექტორი:	თ. დათებაშვილი	
არქიტექტორი:	ი. ლომსაძე	
არქიტექტორი:	თ. ხაჟომია	
არქიტექტორი:	კ. ხვედელიძე	

საპროექტო ორგანიზაცია
Company name

შპს "JD სტუდიო"

შპს "JD სტუდიო"

წყნეთის გზატკეცილი #52
თბილისი
საქართველო

გვერდის დასახელება:

გ შენობის (საწყობი) ჭრილი 1-1

მასშტაბი: Drawing Scale	1:100	ფურცლის ზომა A2
თარიღი: Date	2024	
პროექტის სტატუსი Project Status	გვერდი Page	გვერდების რაოდენობა Pages
არქიტექტურა	099	118

გ შენობის (საწყობი) არქიტექტურული ჭრილები

გ შენობის (საწყობი) ჭრილი 1-1

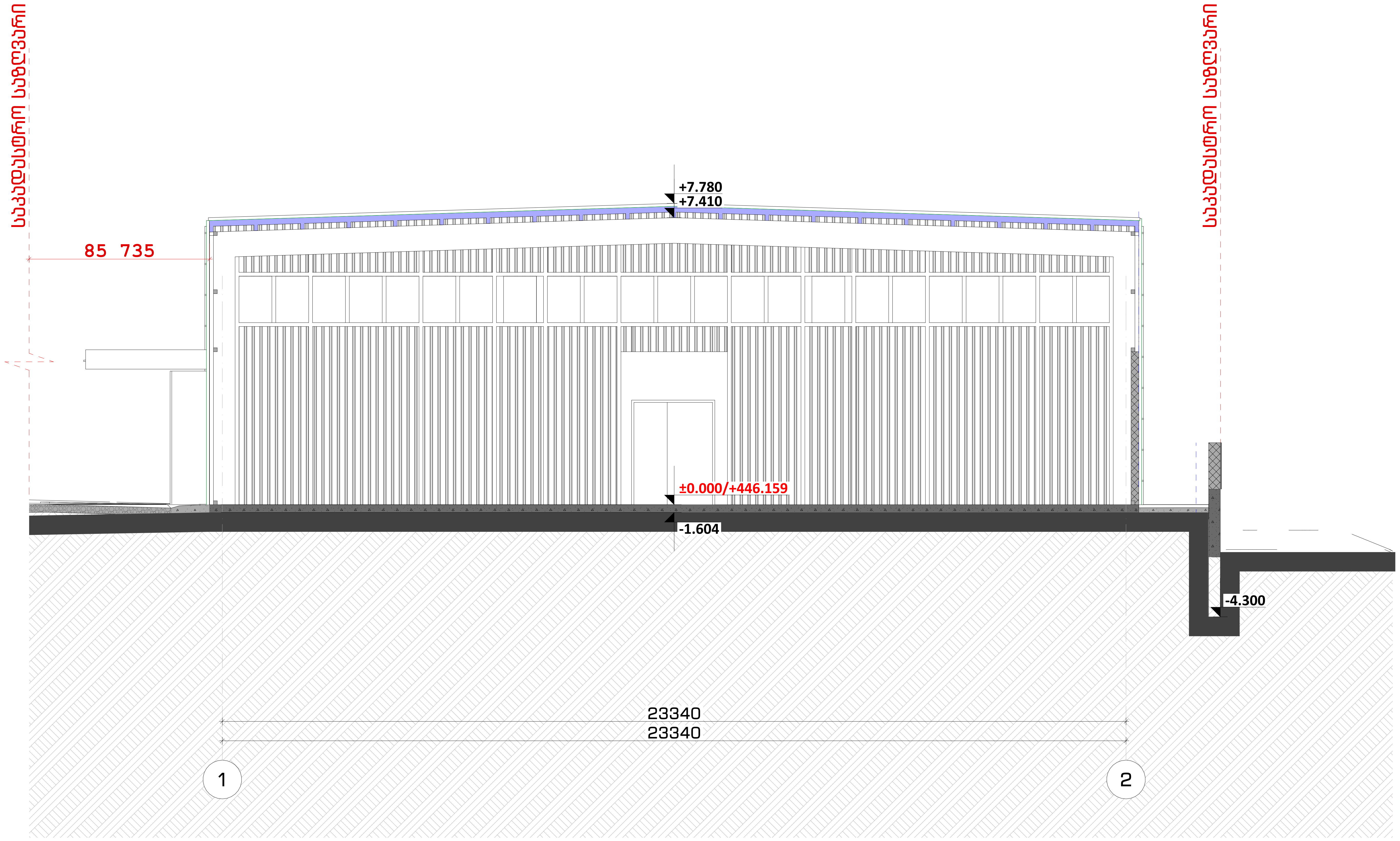

გ შენობის (საწყობი) არქიტექტურული ჭრილები

გ შენობის (საწყობი) ჭრილი 2-2

პროექტის დასახელება
Job Title

მრავალფუნქციური კომპლექსის არქიტექტურული პროექტი

მისამართი:
Address

საქართველო, თბილისი,
კახეთის გზატკეცილი, კოსმონავტების სკვერის მიმდებარედ; კახეთის გზატკეცილისა და ქიზიყის ქუჩის გადაკვეთაზე, (ნაკვ. 03/006); კახეთის გზატკეცილი, კოსმონავტების სკვერი, მიმდებარედ, (ნაკვ. 03/029)

ექსპლიკაცია: ს/კ 01.19.21.003.163
Explication:

- მონოლითი
- ბლოკის შემავსებელი
- თაბაშირმუყაოს შემავსებელი
- ლითონი

შენიშვნები:

ზომები მოცემულია მილიმეტრებში
ნიშნულები მოცემულია მეტრებში

დამკვეთი
client company

შპს "დემასი"

პროექტის დასახელება
Job Title

მრავალფუნქციური კომპლექსის არქიტექტურული პროექტი

პროექტის აღწერა
Project Description

სავაჭრო შენობა / საწყობი

მისამართი:
Address

საქართველო, თბილისი,
კახეთის გზატკეცილი, კოსმონავტების სკვერის მიმდებარედ; კახეთის გზატკეცილისა და ქიზიყის ქუჩის გადაკვეთაზე, (ნაკვ. 03/006); კახეთის გზატკეცილი, კოსმონავტების სკვერი, მიმდებარედ, (ნაკვ. 03/029)

ს/კ 01.19.21.003.163

პოზიცია	ს. გვარი	ხელმოწერა
დირექტორი:	თ. დათებაშვილი	
მთ. არქიტექტორი:	თ. დათებაშვილი	
არქიტექტორი:	ი.ლომსაძე	
არქიტექტორი:	თ. ხაჟომია	
არქიტექტორი:	კ. ხვედელიძე	

საპროექტო ორგანიზაცია
Company name

შპს "JD სტუდიო"

შპს "JD სტუდიო"

წყნეთის გზატკეცილი #52
თბილისი
საქართველო

გვერდის დასახელება:

გ შენობის (საწყობი) ჭრილი 2-2

მასშტაბი: Drawing Scale	1:100	ფურცლის ზომა A2
თარიღი: Date	2024	
პროექტის სტატუსი Project Status	გვერდი Page	გვერდების რაოდენობა Pages
არქიტექტურა	100	118

გ შენობის (საწყობი) დაკავებულობის ჭრილები

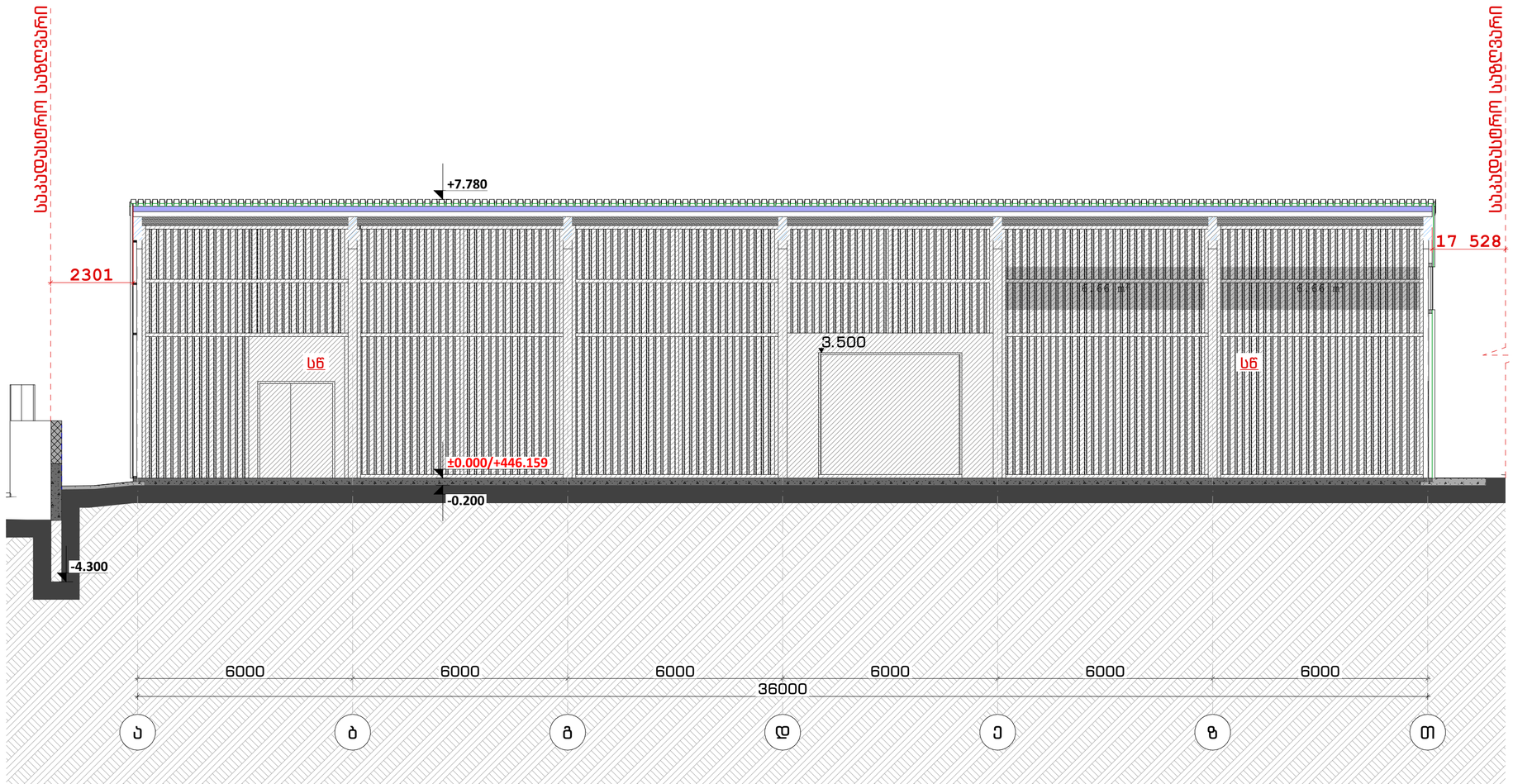

გ შენობის (საწყობი) დაკავებულობის ჭრილები

გ შენობის (საწყობი) ჭრილი 1-1

პროექტის დასახელება
Job Title

მრავალფუნქციური კომპლექსის არქიტექტურული პროექტი

მისამართი:
Address

საქართველო, თბილისი, კახეთის გზატკეცილი, კოსმონავტების სკვერის მიმდებარედ; კახეთის გზატკეცილსა და ივრისის ქუჩის გადაკვეთაზე, ნაკვ. 03/0068; კახეთის გზატკეცილი, კოსმონავტების სკვერის, მიმდებარედ, ნაკვ. 03/0289

ექსპლიკაცია: სპ 01.19.21.003.163
Explication:

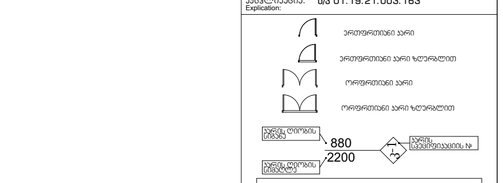

პირობითი ნიშნები:

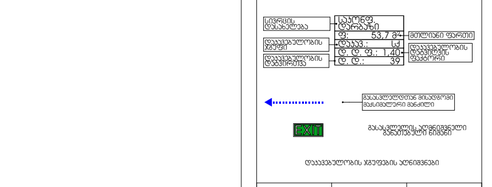

დაკავებულობის ჯგუფების ფუნქციები

დაკავებულობის ჯგუფები	დაკავებულობის ფუნქცია	ფერის კოდი
ადმინისტრაციის ჯგუფი (A)		RGB (34,139,34)
საცხოვრებელი ჯგუფი (B)		RGB (79,12,187)
საგანმანათლებლო ჯგუფი - (E)		RGB (245,99,20)
საფრთხის ჯგუფი (F)		RGB (160,32,240)
ტექნიკის სპეციალური მომსახურების ჯგუფი - (G)		RGB (94,8,58)
დაბალი საშიშროების ჯგუფი (H)		RGB (0,0,255)
საცალო ჯგუფი (M)		RGB (255,0,0)
საწარმოო ჯგუფი (P)		RGB (220,185,0)
საწყობის ჯგუფი (S)		RGB (136,135,134)
შენობა-ნაგებობის ჯგუფი (U)		RGB (57,57,56)

შენიშვნა:
ავტოსატრანსპორტო საშუალების ზომებით განსაზღვრული ზომები არ ემთხვევა ნახაზზე მოცემულ ზომებს

შენიშვნები:

ზომები მოცემულია მილიმეტრებში
ნიშნულები მოცემულია მეტრებში

დამკვეთი
client company

შპს "დემასი"

პროექტის დასახელება
Job Title

მრავალფუნქციური კომპლექსის არქიტექტურული პროექტი

პროექტის აღწერა
Project Description

საცავეჭრო შენობა / საწყობი

მისამართი:
Address

საქართველო, თბილისი, კახეთის გზატკეცილი, კოსმონავტების სკვერის მიმდებარედ; კახეთის გზატკეცილსა და ივრისის ქუჩის გადაკვეთაზე, ნაკვ. 03/0068; კახეთის გზატკეცილი, კოსმონავტების სკვერი, მიმდებარედ, ნაკვ. 03/0289

სპ 01.19.21.003.163

პოზიცია	ს. გვარი	ხელმოწერა
დირექტორი:	თ. დადიანაშვილი	
მთ. არქიტექტორი:	თ. დადიანაშვილი	
არქიტექტორი:	ი.ლორდკიპანიძე	
არქიტექტორი:	თ. ხაჟომია	
არქიტექტორი:	ქ. ხვედელიძე	

საპროექტო ორგანიზაცია
Company name

შპს "ქც სტუდიო"

შპს "ქც სტუდიო"

წყნეთის ბაზატკეცილი #52
თბილისი
საქართველო

გვერდის დასახელება:

გ შენობის საწყობის ჭრილი 1-1

მასშტაბი: Drawing Scale	1:100	ფურცლის ზომა A2
თარიღი: Date	2024	
პროექტის სტატუსი Project Status	გვერდის Page	გვერდების რაოდენობა Pages
არქიტექტურა	102	118