განმარტებითი ბარათი

შენიშვნა: სასაწყობე შენობა დაბებმარებულია ისე, რომ მაქსიმალურად შენარჩუნდეს არსებული ხე-მცენარეები. სამშენებლოდ ათვისებულია ტერიტორიის აღმოსავლეთი ნაწილი, სადაც იბებმება ტერიტორიის მოსწორება და არსებული ხე მცენარეების მოჭრა ან და გადარგვა. ხე-მცენარეებით დაფარულ ტერიტორიის დასავლეთი ნაწილში არსებული რელიეფი და ხე-მცენარეები შენარჩუნებულია ხელუხლებლად.

წარმოდგენილ გენგეგმაზე, წითელი ფონით აღნიშნულია მოსაჭრელი ან,და გადასარგავი ხე-მცენარეები, რომლებიც ხელს შეშლის პროექტის რეალიზაციას, მათ შორის საძრდენი კედლიდან და შენობიდან 3 მ-ის რადიუსში მოქცეული ხე-მცენარეებიც.
სულ 40 ძირი
იისფერი ფონით აღნიშნულია ზეხმელი და ხმობადი ხე-მცენარეები, რომელთა მოჭრა აუცილებელია ნარგავების გამოსახშირად და გასაჯანსაღებლად, სულ 20 ძირი.



ტოპოგრაფიული რუკა

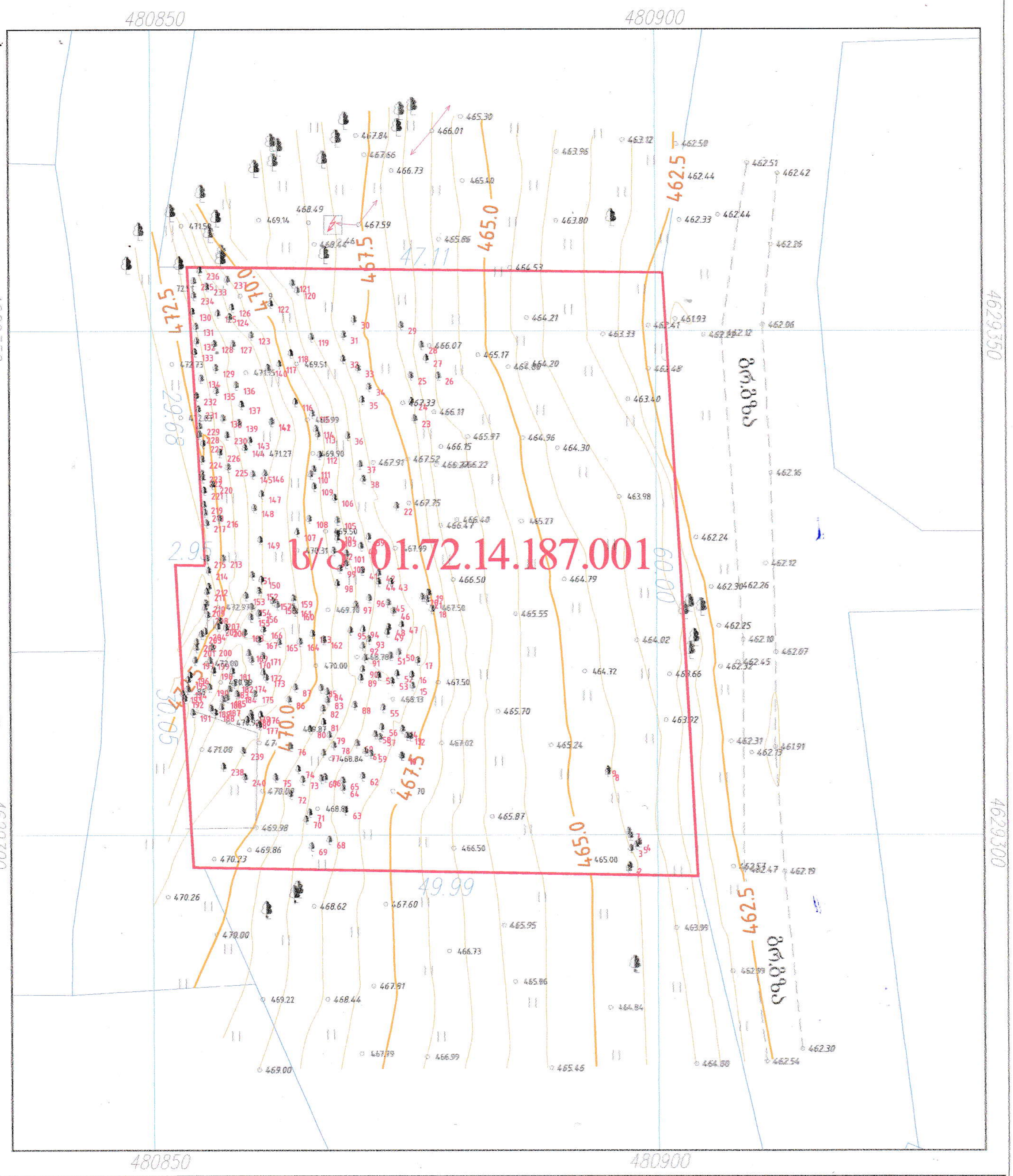

პირობითი აღნიშვნები

საცხოვრებელი შენობა	წყალი	ნაყარი მიწა
არასაცხოვრებელი შენობა	კანალიზაცია	[illegible]
ფარდული	ასფალტის გზა	ქარსაფარი ზოლი
სათბური	გრუნტის გზა	ცოცხალი ღობე
დანგრეული შენობა	რკინიგზა	ხეები, პალმა, ბუჩქი
რეზერვუარი	მთავარი იზოჰიფსი	ბოძები
ელ. ქვესადგური	იზოჰიფსი სიმაღლით, ქვის ღობე	განათების ელ. ბოძი
მიწის ნაკვეთის საზღვარი	ლითონის ღობე	ონკანი, სათვალთვალო ჭა
მეზობლის მ/ნ საზღვარი	ბეტონის ღობე	ანძა, ანტენა
გაზი	მავთულბადის ღობე	

ი/მ გია ფართლაძე

ქ. თბილისი, ...
...@gmail.com

დირექტორი		გ. ფართლაძე
შეასრულა		გ. ფართლაძე
დახაზა		დ. ზედგინიძე
მისამართი		

მ 1:350	GEO-CORS WGS 84 UTM T38	29.03.2023

ტოპოგრაფიული რუკა

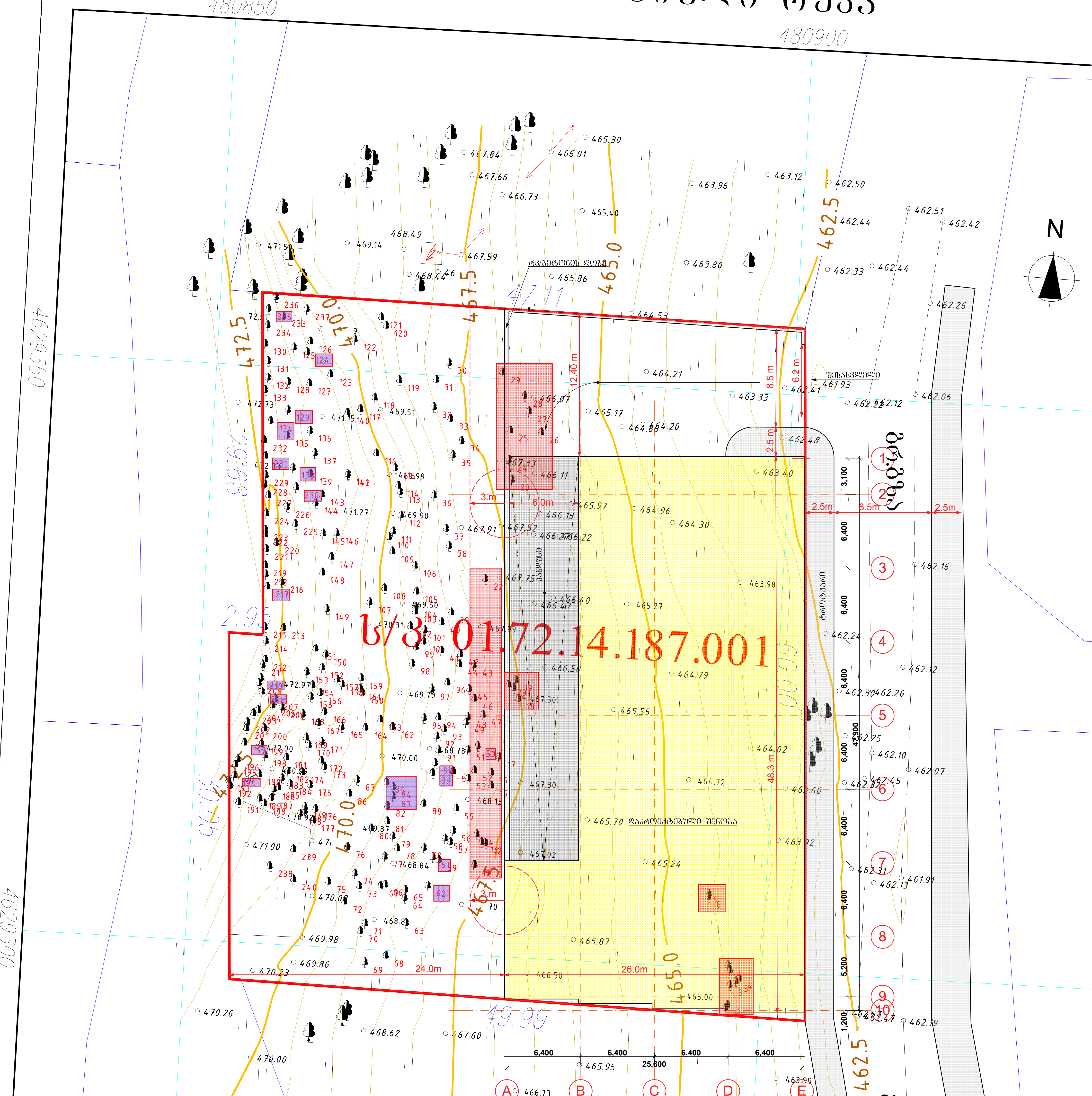

ხე-მცენარეები, რომლებიც ხელს უშლის შენობის განთავსებას (მოსაჭრელი, ან გადასარგავი):
№ 1,2,3,4,5,6,7,8,9,10.11.12.13.14.15.,16,17,18,19,20,21,
22,23,24,25,26,27,28,29,
42,43,44,45,46,47,48,49,51,52,53. სულ 40 ძირი.

ზეხმელი და ხმობადი (მოსაჭრელი) ხე-მცენარეები:
№
50,61,62,83,84.85,89.90.124,129,134,138,194,197,208,
210,217,230,231,235, სულ 20 ძირი.

შენიშვნა: შენობა დაგეგმარებულია ისე, რომ მაქსიმალურად შენარჩუნდეს არსებული ხე-მცენარეები.
წითელი ფონით აღნიშნულია მოსაჭრელი ან,და გადასარგავი ხე-მცენარეები, რომლებიც ხელს უშლის პროექტის რეალიზაციას, მათ შორის საყრდენი კედლიდან და შენობიდან 3 მ-ის რადიუსში მოქცეული ხე-მცენარეებიც. სულ 40 ძირი
იისფერი ფონით აღნიშნულია ზეხმელი და ხმობადი ხე-მცენარეები, რომელთა მოჭრა აუცილებელია ნარგავების გამოსახშირად და გასაჯანსაღებლად, სულ 20 ძირი.

პირობითი აღნიშვნები

საცხოვრებელი შენობა

წყალი

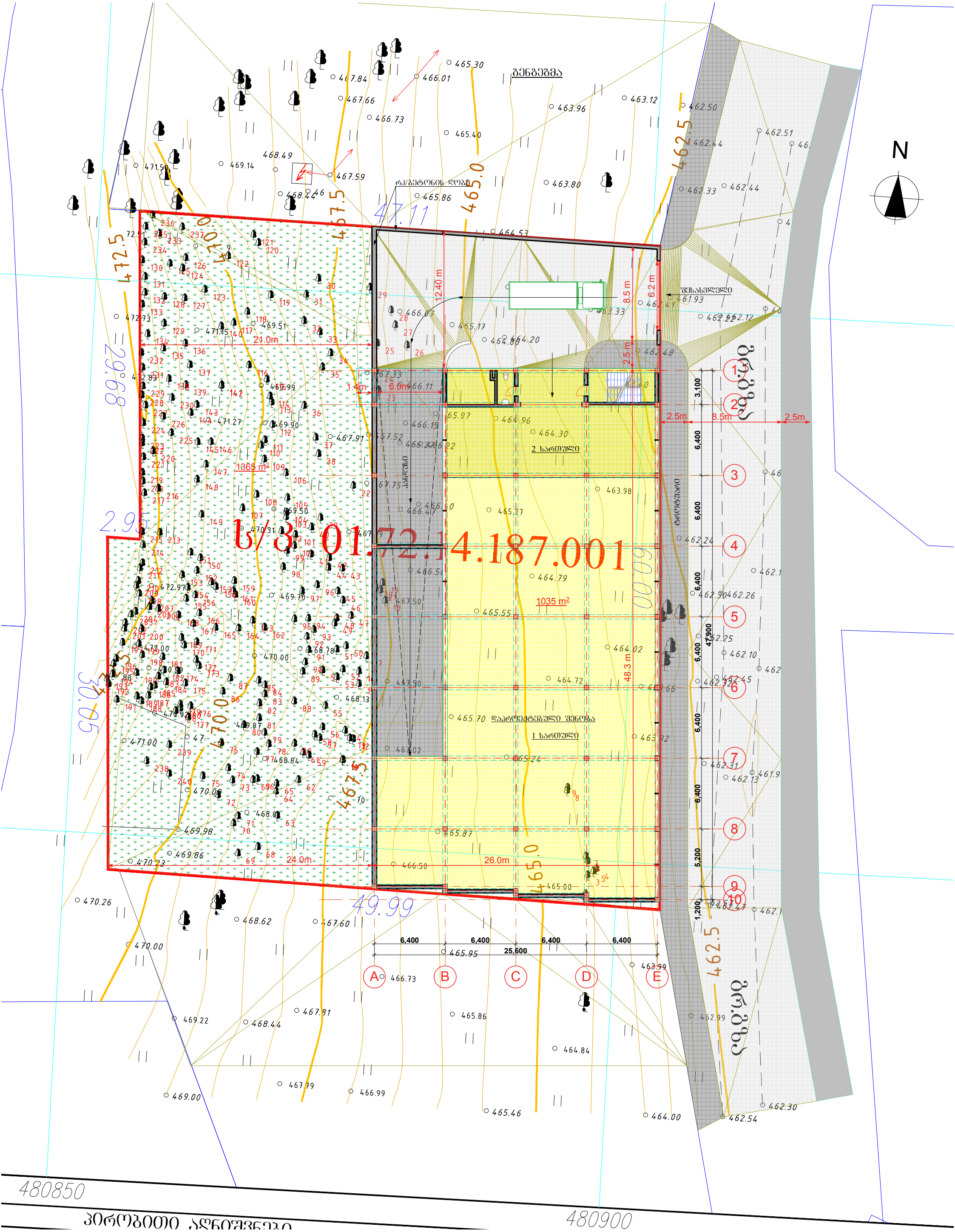
N
გენგეგმა
რკ/ბეტონის ღობე
შესასვლელი
2 სართული
1 სართული
დაპროექტებული შენობა
ტროტუარი
1365 m²
1035 m²
21.0m
24.0m
26.0m
12.40 m
8.5 m
6.2 m
2.5 m
48.3 m
6.0m
1.4m
2.5m
8.5m
2.5m
6,400
6,400
6,400
6,400
25,600
3,100
6,400
6,400
6,400
6,400
6,400
6,400
5,200
1,200
A
B
C
D
E
1
2
3
4
5
6
7
8
9
10
480850
480900

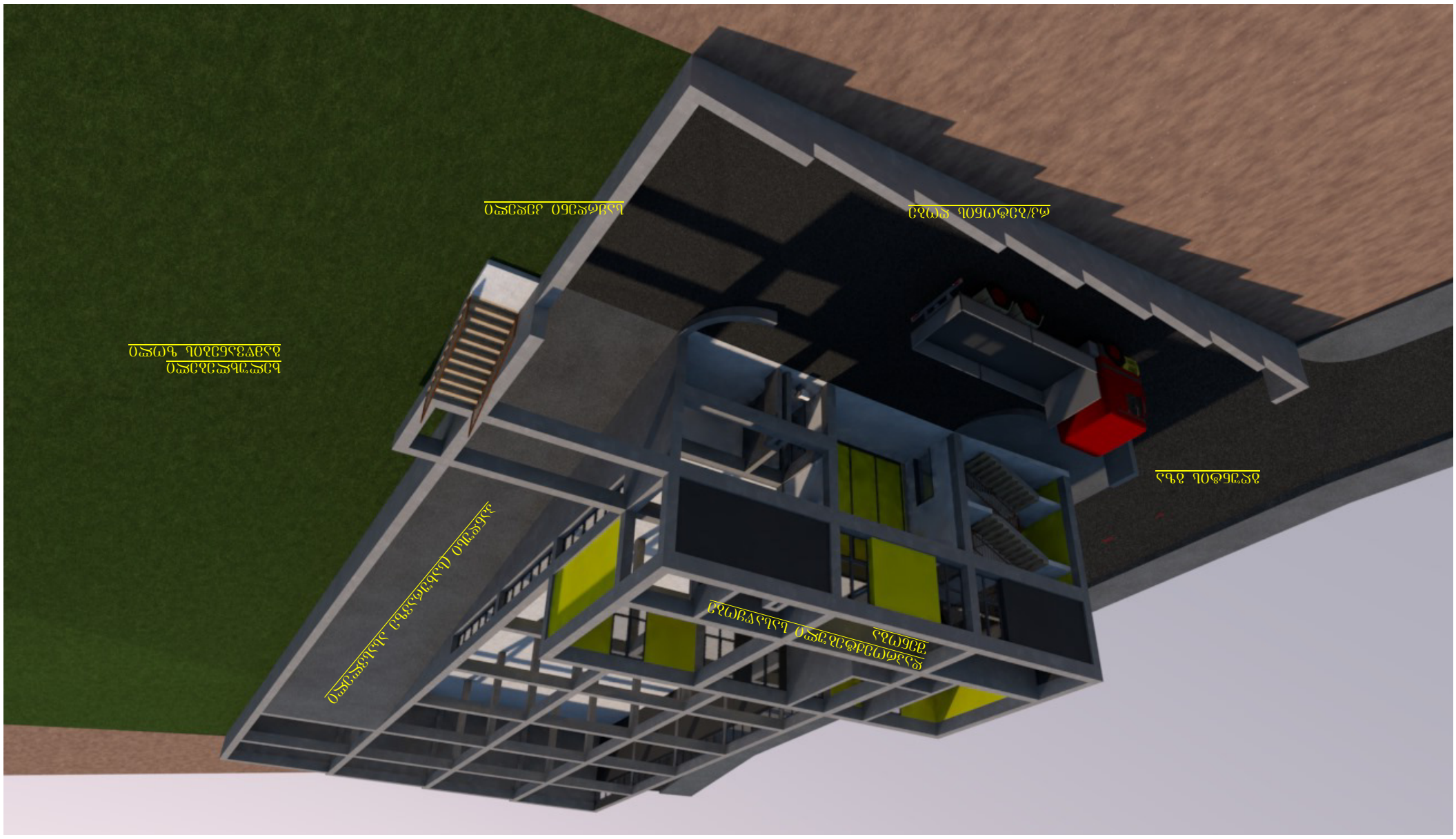
ᏔᎵᏁ ᎤᏂᎦᏙᎲᏍᎦ
ᎤᏂᎦᏙᎲᏍᎦ ᎤᏂᏁᎫᏍᏗ
ᎤᏂᎦᏙᎲᏍᎦ ᎤᏂᏁᎫᏍᏗ
ᎤᏂᎦᏙᎲᏍᎦ ᎤᏂᏁᎫᏍᏗ