

q. Tbilisi 2023w.		
formati A3	m 1:500	

damkveTi

Sps `kavasiis saerTaSoriso universiteti~

ID#: 201951637

mismarTi

q. Tbilisi, quCa Cargali, #73; q. Tbilisi quCa Cargali, #73 mimdebared (nakveTi 01/027)
s/k: 01.12.06.001.091

GT Studio
architectural services

misamarTi: q. Tbilisi muxiani I-m/r; II-k; b-#108

Tanamdeboba	gvari	xelmowera
direqtori	b. pakeliani	
arqiteqtori	b. pakeliani	

TariRi	27.11.2023	naxazi
masStabi	m 1:500	

stadia	furceli	raodenoba

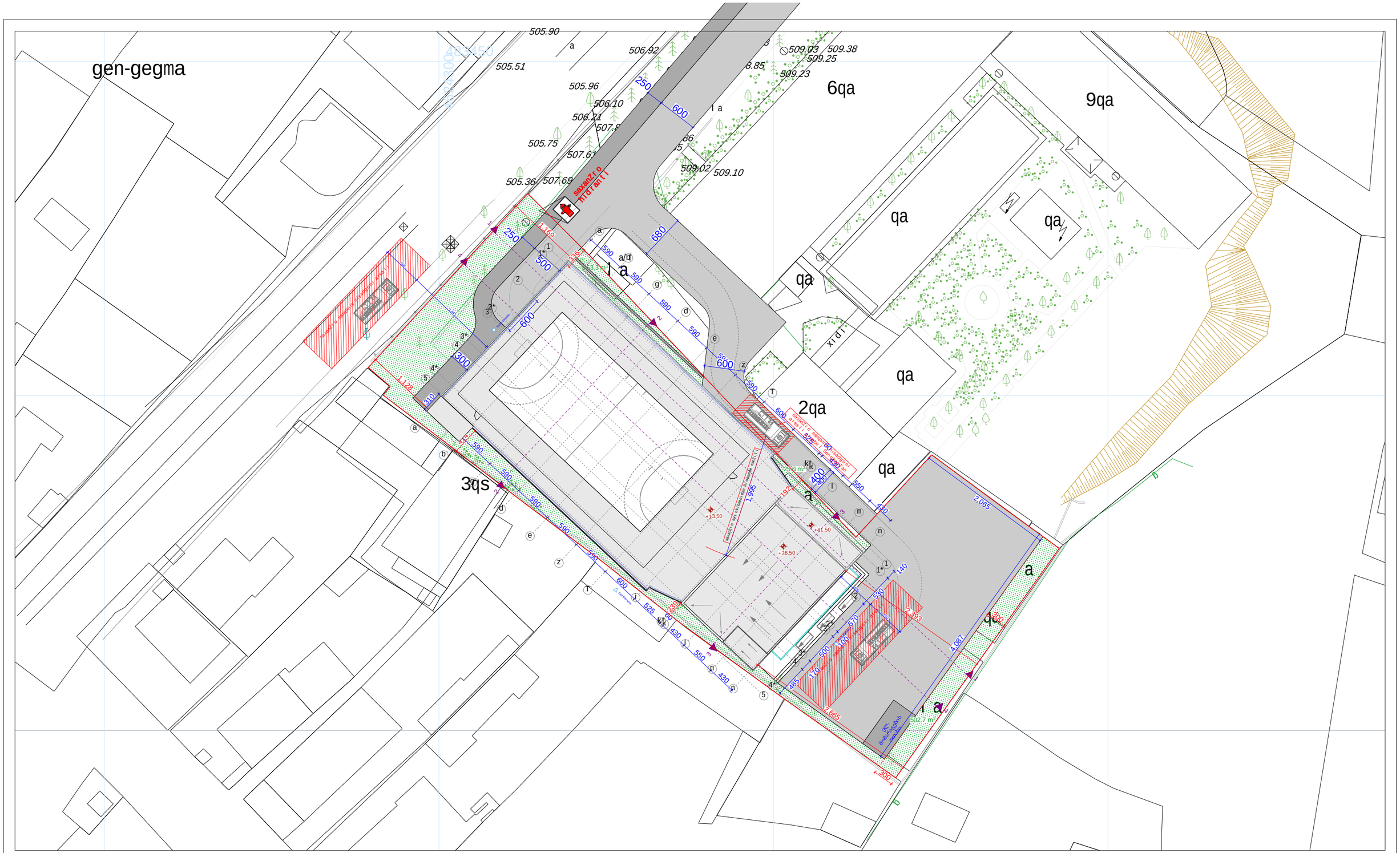

q. Tbilisi 2023w.	
formati A3	m 1:500

damkveTi

Sps `kavasiis saerTaSoriso universiteti~

ID#: 201951637

mismarTi

q. Tbilisi, quCa Cargali, #73; q. Tbilisi quCa Cargali, #73
mimdebared (nakveTi 01/027)
s/k: 01.12.06.001.091

GT Studio
architectural services

misamarTi: q. Tbilisi
muxiani I-m/r; II-k; b-#108

Tanamdeboba	gvari	xelmowera
direqtori	b. pakeliani	
arqiteqtori	b. pakeliani	

TariRi	27.11.2023	naxazi
masStabi	m 1:500	

stadia	furceli	raodenoba

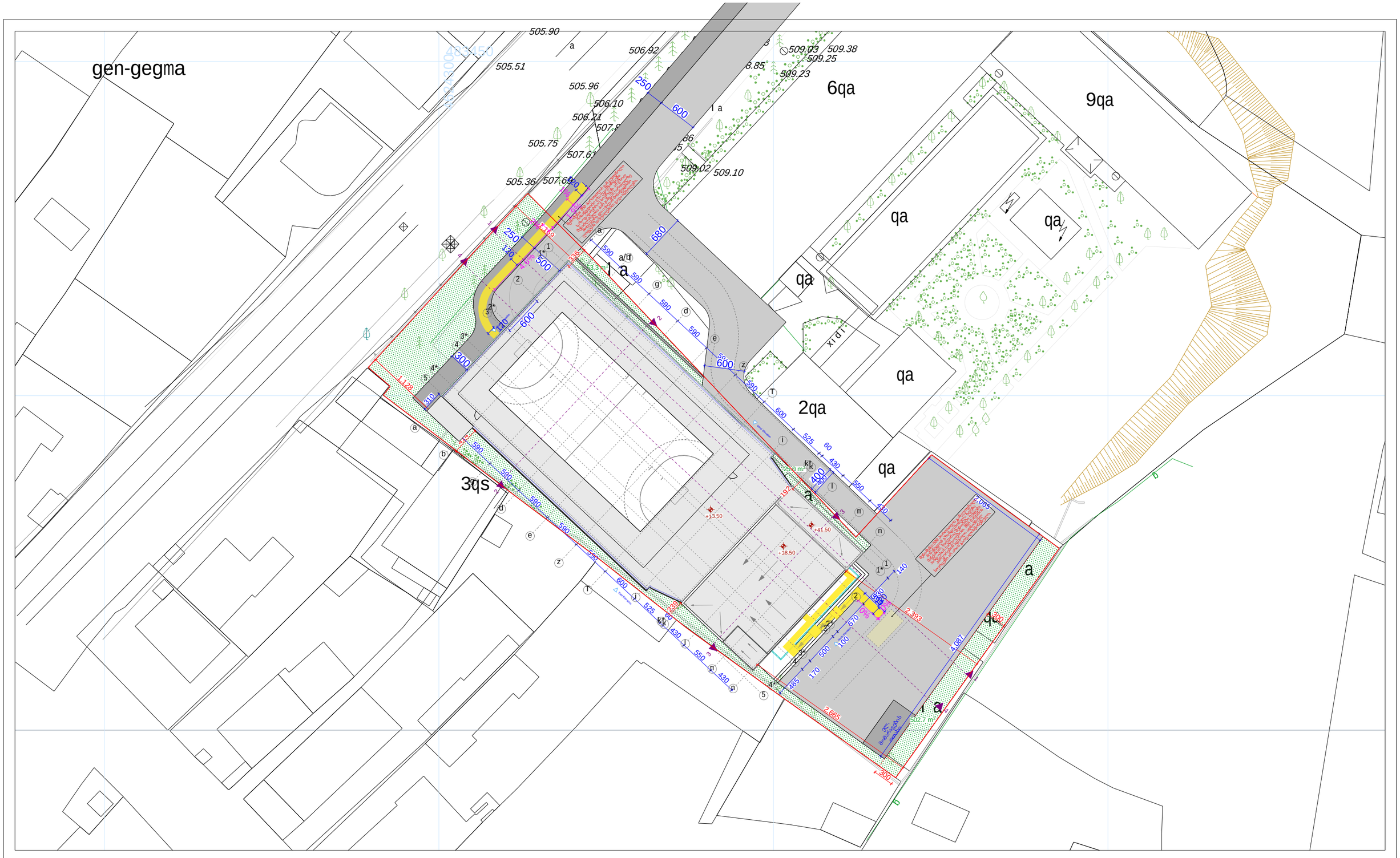
gen-gegma
505.90
505.51
505.96
506.10
506.21
505.75
507.61
505.36
507.69
506.92
509.03
509.38
509.25
509.23
509.02
509.10
6qa
9qa
qa
qa
qa
qa
2qa
3qs
1a
a
a

სიტუაციური გეგმა



შ.პ.ს. "ჯითი სარვეი"

საიდ.კოდი 400224681

ქ.თბილისი, გიორგი ბრწყინვალის ქ №4 II სართული,ოფისი №4

ტელ: +995 598 30-20-15 +995 599 53-15-15

office@gtsuvey.ge

www.facebook.com/GTSURVAY1

ქალაქ თბილისში, ჩარგლის ქუჩა №73-ში; ქალაქ თბილისში, ჩარგლის ქუჩა №73-ის მიდებარედ (ნაკვეთი №01/027) შ.პ.ს."კავკასიის საერთაშორისო უნივერსიტეტი"-ს საკუთრებაში არსებული 7214 მ² (ს/კ 01.12.06.001.047 და 01.12.06.001.091) არასასოფლო-სამეურნეო დანიშნულების მიწის ნაკვეთის

ტოპოგრაფიული რუკა

თარიღი: 28.09.2022

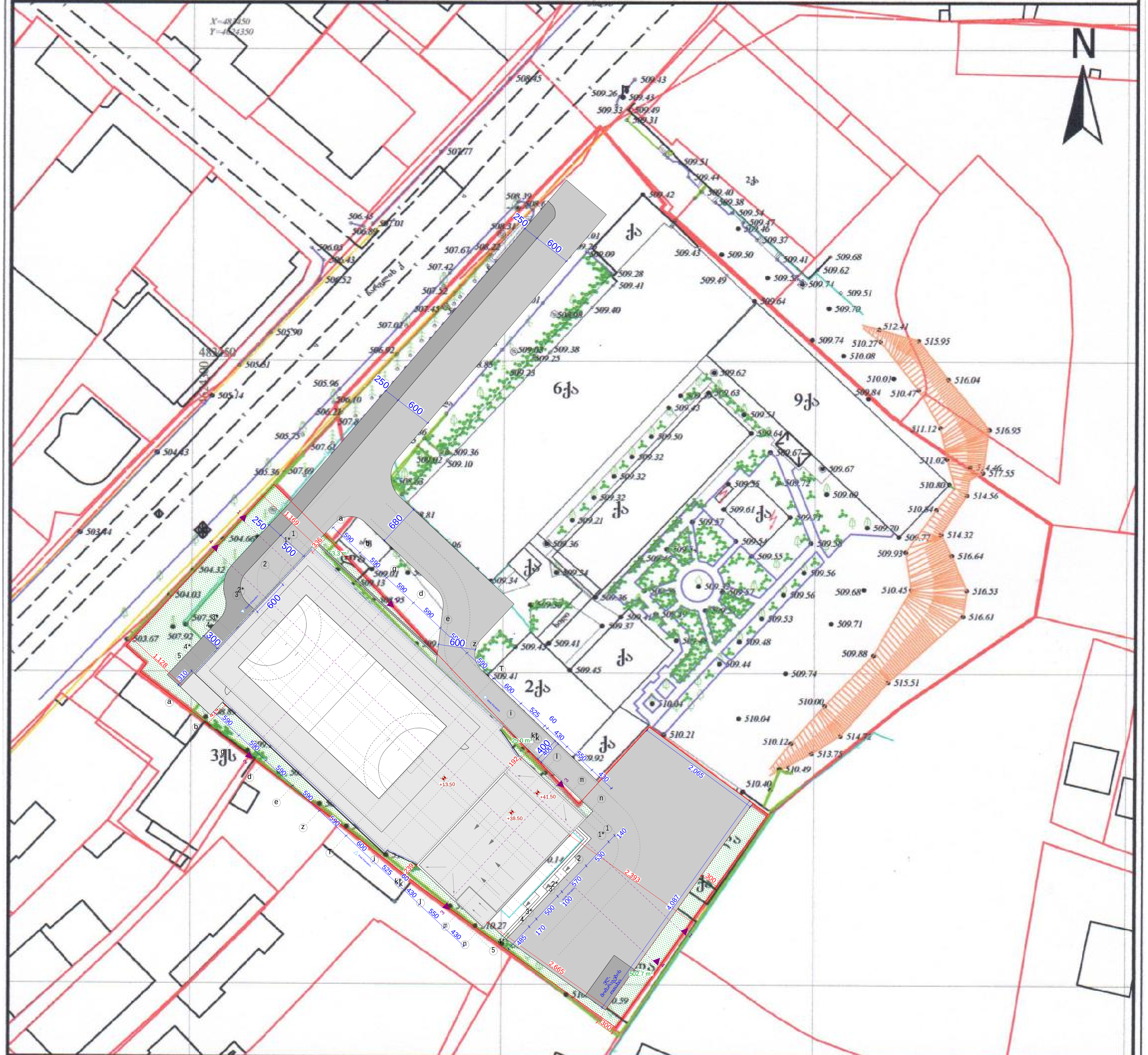

სერვიტუტის ფართობი: 000 მ

პირობითი აღნიშვნები

ტოპოგრაფიული რუკა: გადაღებულია საქართველოს მუდმივმოქმედი Geo-Cors-ის ჯიპიეს რეფერენციულ ქსელზე დაყრდნობით.
სახელმწიფო კოორდინატთა სისტემა: WGS 1984 წლის, UTM პროექცია, სიმაღლური სისტემა: ქვაზიგეოიდი 1977 წლის ბალტიის ზღვის სიმაღლე
ტოპოგრაფიული რუკა / რელიეფის კვეთა 0.5მ

მიწისქვეშა კომუნიკაციები					
კანალიზაცია	ნაკვეთის საზღვარი	ბუჩქი	გეგმურ სიმაღლური წერტილი (რპ)	რკინის ღობე	
დენის კაბელი	შენობა	გაზონი	ხეების რიგი	ბორდიური	
გაზის მილი	არკა	სამეთვალყურეო ჭები	ტრანსფორმატორი	ბეტონი	
წყლის მილი	ფარდული	ძეგლი	რადიო ან ტელე ანძა	კედელი	დირექტორი	გ. ხაჩიძე
კავშირგაბმულობა	კიბე	შადრევანი	ლამპიონები	საყრდენი კედელი	
	ფოთლოვანი ხე	ონკანი	ელექტრო ბოძი	ბილიკი	გეოდეზისტი კომპ. უზრუნველყოფა	ი.მანჯგალაძე
	წიწვოვანი ხე	წყარო ან ჭა	რკინიგზა	გზის კონტური	გეოდეზისტი კომპ. უზრუნველყოფა	ი.მანჯგალაძე
	ხეხილის ხე	ბენზინგასამართი სადგური	იზოჰიფსი	ფლატე	დამკვეთი
	პალმა	მაღალი ძაბვის გადამცემი	მთავარი იზოჰიფსი	წყლის კონტური	