შეთანხმებული სიმაღლის სქემა გრგ-ს მიხედვით

ჭრილი 1-1

მ.1:1000

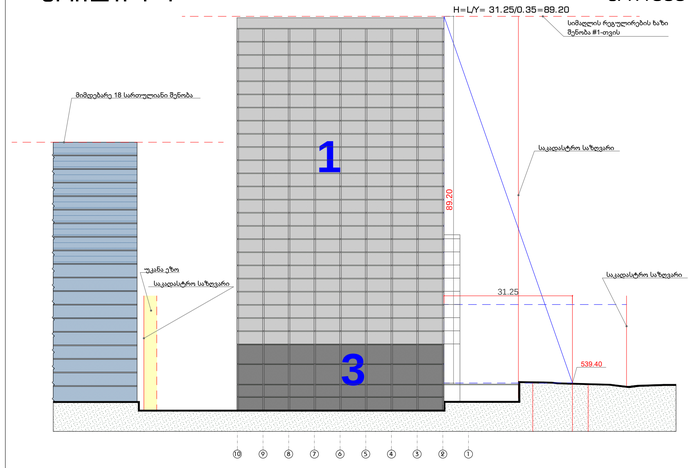

ჭრილი 2-2

მ.1:1000

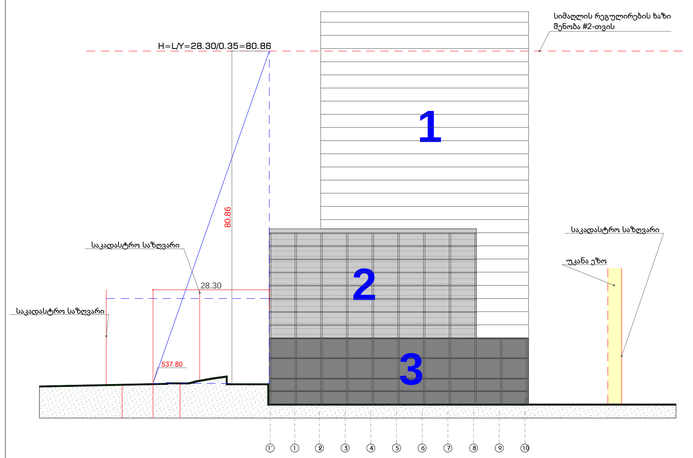

ტექნიკური უკანა ეზოს განმასაზღვრელი ხებეიხების ხაზი

შენიშვნა* საპროექტო ტერიტორიაზე დაბებმული მაკვალიფიცირებელი პომპეჯესის განთავსება, რომელიც შედგება 3 ბლოკისგან. სიმაღლის სქემა დაანგარიშებულია 3-ვე ბლოკისთვის საერთოდ. რა მაღლივ ბლოკს შორის მანძილი შეადგენს 27.6 მეტრს. შესაბამისად დასვლის თითოეულისათვის 10 მეტრიანი ღიობების განთავსების მაძიღი

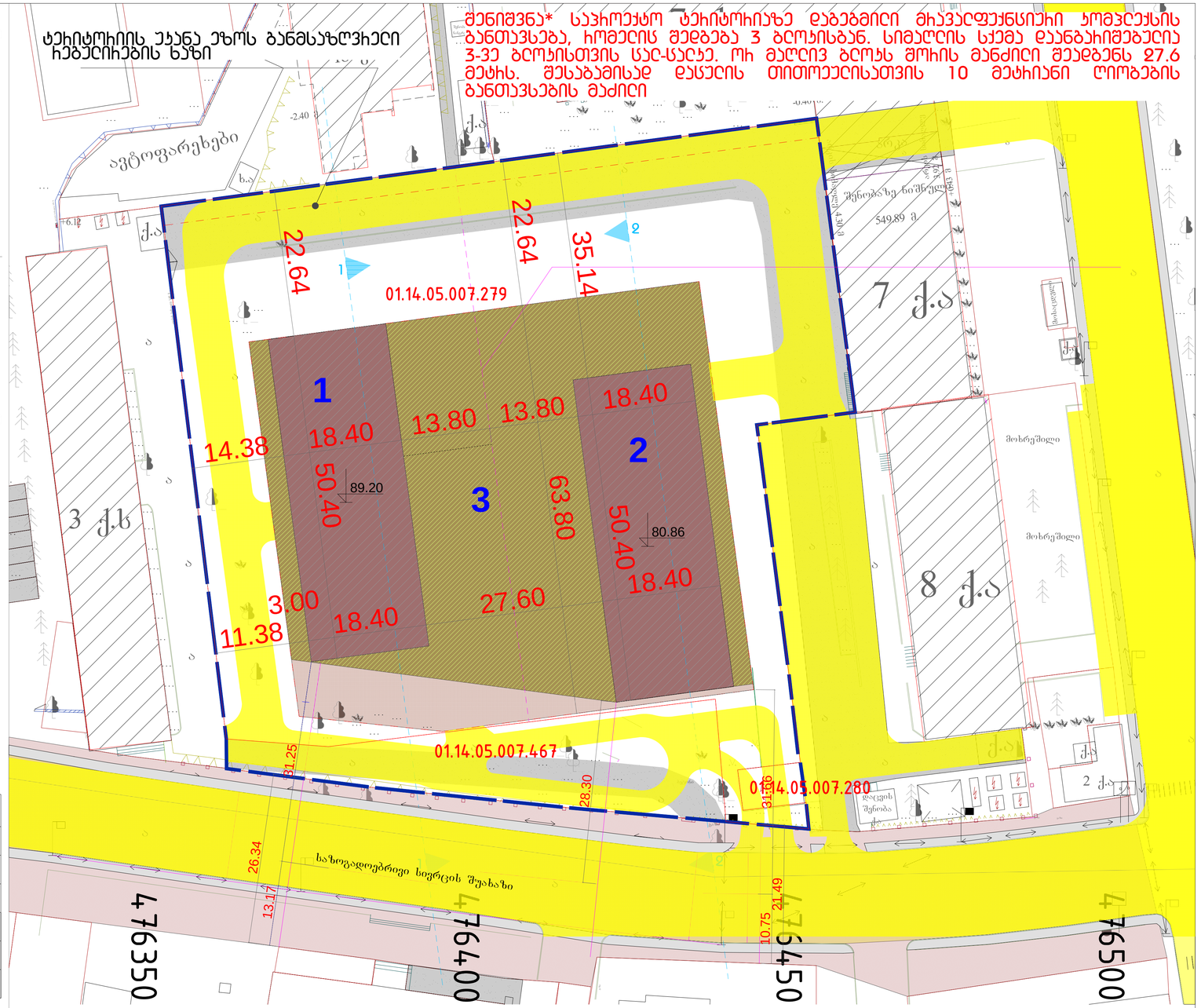

შენობის მაქსიმალური სიმაღლის და სართულიანობის პარამეტრების ცხრილი	
შენობის მაქსიმალური სიმაღლე შენობა #1	89.20 მ
შენობის მაქსიმალური სიმაღლე შენობა #2	80.86 მ
შენობის მაქსიმალური სიმაღლე შენობა #3	80.86 მ
შენობის მაქსიმალური სართულიანობა შენობა #1	28 სართული
შენობის მაქსიმალური სართულიანობა შენობა #2	25 სართული
შენობის მაქსიმალური სართულიანობა შენობა #3	3 სართული

C.Z.L.FZ.6

ფორმატი A-3 | დანართის #

შენიშვნები:

1. ნახაზზე ზომები მოცემულია მეტრებში.
2. ნახაზის ყველა ცვლილება მშენებლობისას მეთანხმებული უნდა იყოს პროექტის ავტორთან.

პირობითი ნიშნები:

- საპროექტო ტერიტორია
- შენობების განთავსების პირები
- საპროექტო შენობები
- ბაღები
- ასხებული სეპტიტანტი
- საზღვარდებული საზღვარი

დამკვეთი

შპს "სომეხთის ჯიხვზე", შპს "ნომად ასეტს"

მისამართი

ქ.თბილისი, სანდრო ეულის ქ.#3

ს/კ 01.14.05.007.467; 01.14.05.007.279; 01.14.05.007.280;

პროექტის სახელწოდება

ბანაშენიანების ჰებელიხების ბებმის პროექტი

თანამდებობა	ბეჭდი	ხელმოწერა	თარიღი
დირექტორი	ო.ხახაშვილი		
მთ.პროექტორი	ლ. ხახაშვილი		
ავტორი	ლ. ხახაშვილი		

შ.პ.ს. "პრ ჭრილები"
მისამართი:
ქ. თბილისი
ს.ცინცაძის ქ.#3

"Arc Creation" L.t.d.
adress:
#3, S.Cincadze str.,
Tbilisi, Georgia

E_mail: <levan.khukhashvili@gmail.com>

მასშტაბი	1:500	ნახაზის: შენობა ნაგებობების მაქსიმალური სიმაღლის ანდა სართულიანობის დადგენის ბებმა
თარიღი		

სტადია	ფურცელი	ფურცლები
პროექტი	028.1	047

შეთანხმებული სიმაღლის სქემა გრგ-ს მიხედვით

ჭრილი 1-1

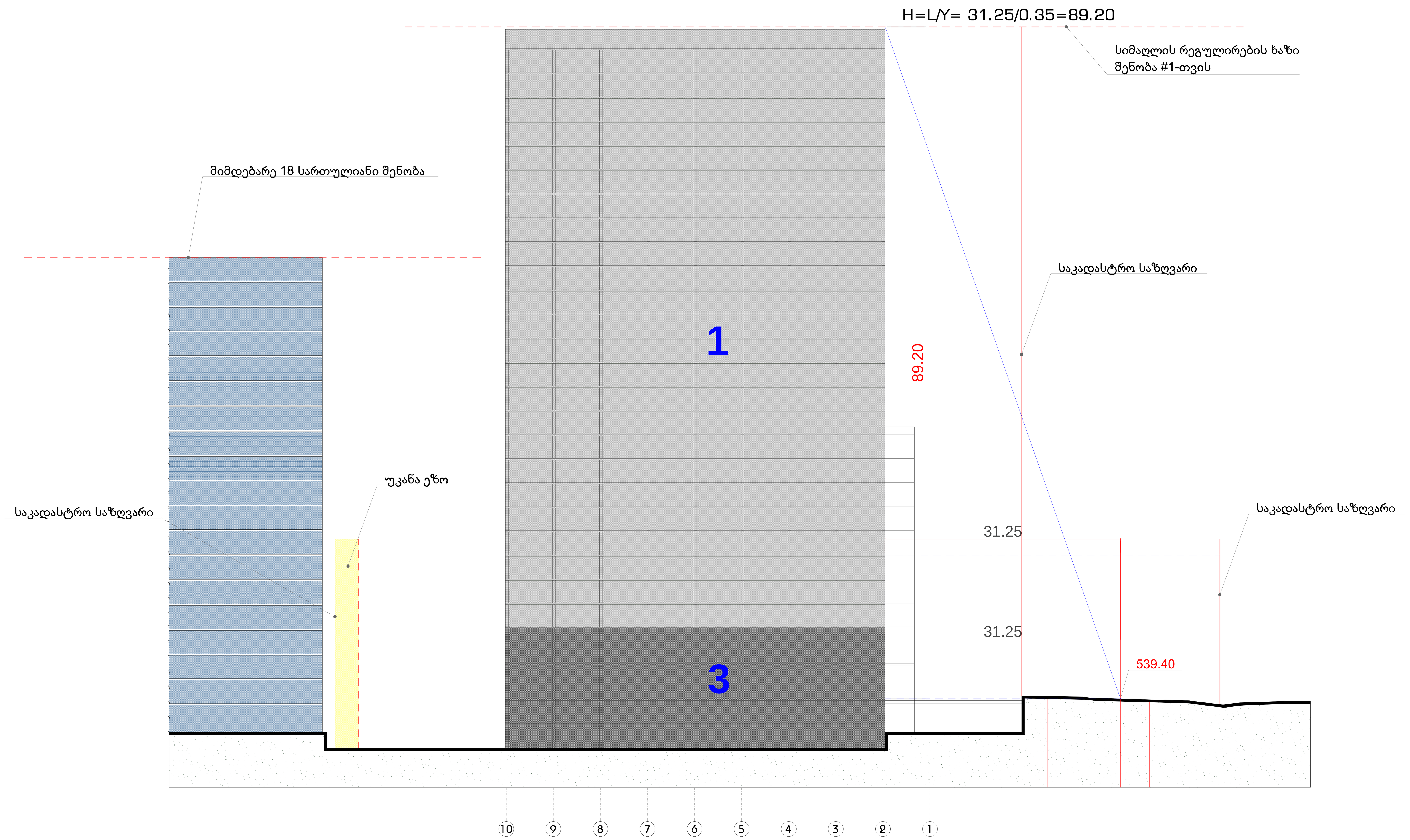

C.Z.L.FZ.4

ფორმატი A-3 | დაკვეთა #

პირობითი ნიშნები:

შენიშვნები:

1. ნახაზზე ზომები მოცემულია მეტრებში.
2. ნახაზის ყველა ცვლილება მშენებლობისას შეთანხმებული უნდა იყოს პროექტის ავტორთან.

დამკვეთი

შპს "სიმეტრია ჯიქიაზე", შპს "ნომად ასეტს"

მისამართი

ქ.თბილისი, სანდრო ეულის ქ.#3

ს/კ 01.14.05.007.467; 01.14.05.007.279; 01.14.05.007.280;

პროექტის სახელწოდება

განაშენიანების რეგულირების გეგმის პროექტი

თანამდებობა	გვარი	ხელმოწერა	თარიღი
დირექტორი	ო.ხუხაშვილი		
მთ.არქიტექტორი	ლ. ხუხაშვილი		
ავტორი	ლ. ხუხაშვილი		

შ.პ.ს. "არქ კრიეიშენ"
მისამართი:
ქ. თბილისი,
ს.ცინცაძის ქ.#3

"Arc Creation" L.t.d.
adress:
#3, S.Cincadze str.,
Tbilisi, Georgia
E_mail: <levan.khukhashvili@gmail.com>

მასშტაბი	1:500	ნახაზი: შენობა ნაგებობების მაქსიმალური სიმაღლის ან/და სართულიანობის დადგენის გეგმა
თარიღი		

სტადია	ფურცელი	ფურცლები
პროექტი	028.2	047

შეთანხმებული სიმაღლის სქემა გრგ-ს მიხედვით

ჭრილი 1-1

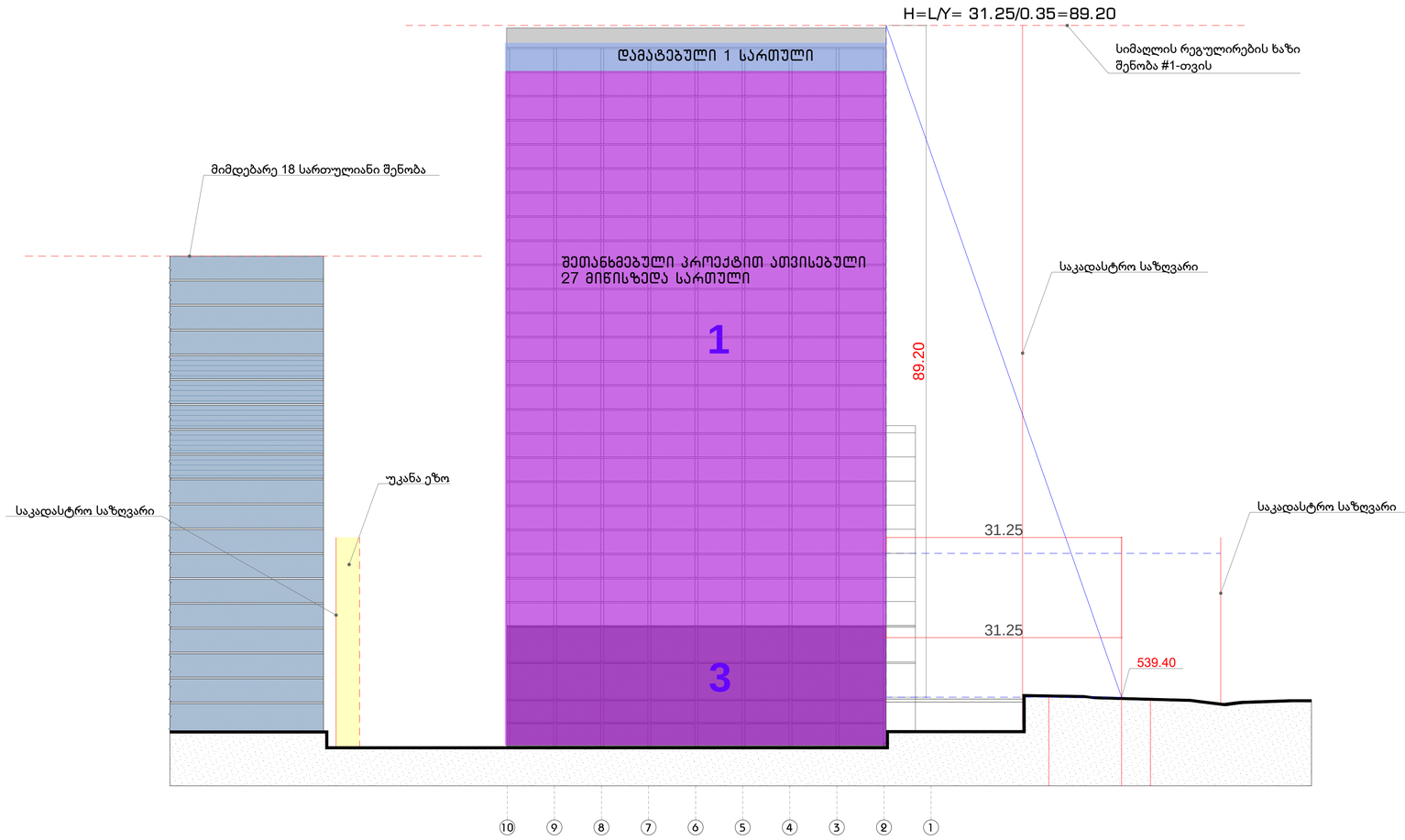

C.Z.L.FZ.4

ფორმატი A-3	დამატება #	
შენიშვნები:		
1. ნახაზზე ზომები მოცემულია მეტრებში.		
2. ნახაზის ყველა ცვლილება მშენებლობისას მეთანხმებელი უნდა იყოს პროექტის ავტორთან.		

ჰიდროგეოლოგიური ნიშნები:

დამკვეთი
შპს "სიმეტრია ჯიეიაზე", შპს "ნომად ასეტს"

მისამართი
ქ.თბილისი, სანდრო ეულის ქ.#3
ს/კ 01.14.05.007.467; 01.14.05.007.279; 01.14.05.007.280;

პროექტის სახელწოდება
ბანაშენიანების ჩებელიჩების ბებმის პროექტი

თანამდებობა	გვარი	ხელმოწერა	თარიღი
დიპლომი	ო.ხუხაშვილი		
მთ.პროექტორი	ლ. ხუხაშვილი		
ავტორი	ლ. ხუხაშვილი		

შ.პ.ს. "პრ ჯიეიაიზ"
მისამართი:
ქ. თბილისი,
ს.ციწისძის ქ.#3
"Arc Creation" L.t.d.
adress:
#3, S.Cincadze str.,
Tbilisi, Georgia
E_mail: <levan.khukhashvili@gmail.com>

მასშტაბი	1:500	ნახაზის: შეწყობა ნაგებობების მასშტაბური სამუშაოების ზონის სათანადოების დაბმის ბებმა
თარიღი		

სტადია	ფურცელი	ფურცლები
პროექტი	0Q8.2	047

შეთანხმებული სიმაღლის სქემა გრგ-ს მიხედვით

ჭრილი 2-2

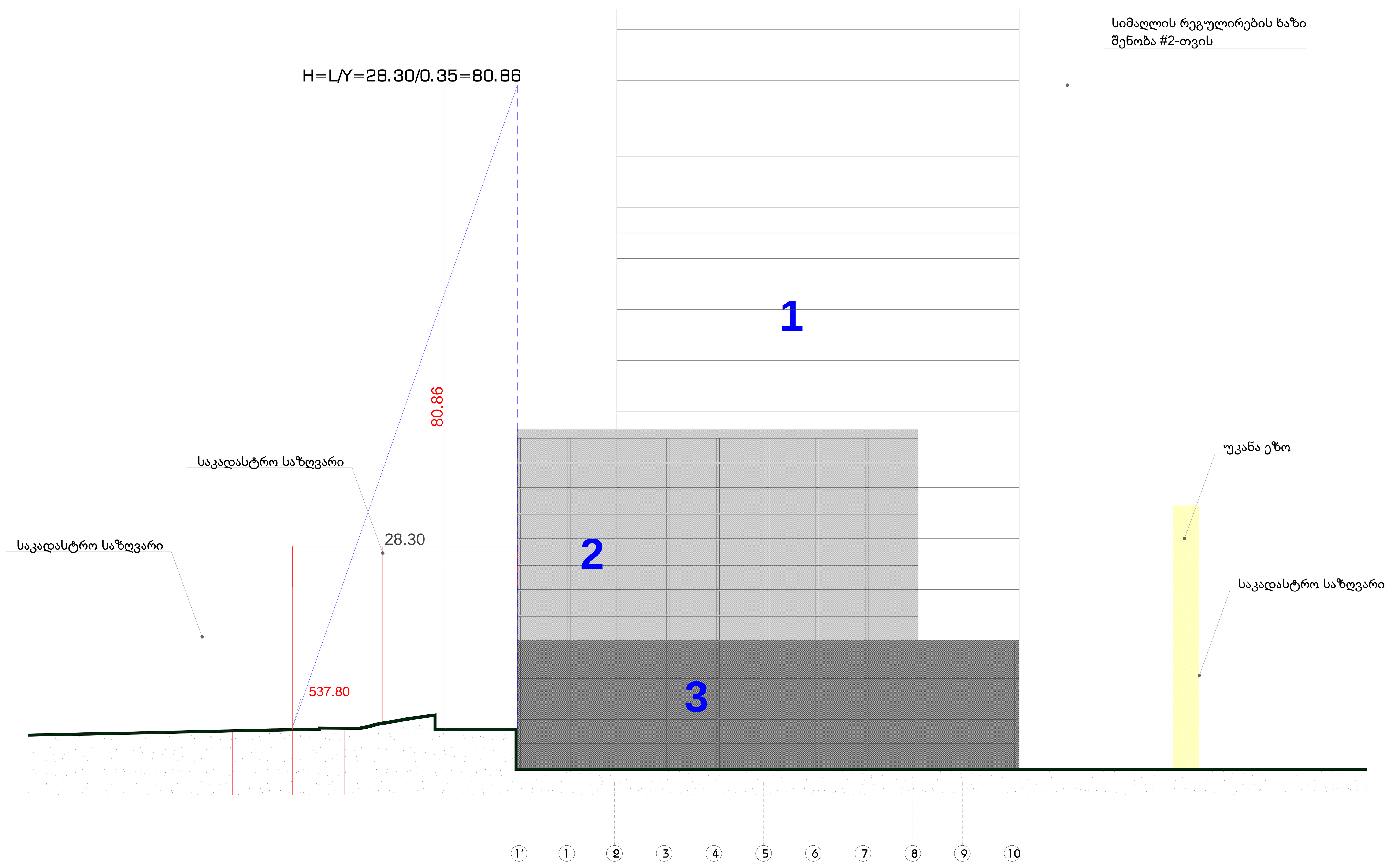

C.Z.L.FZ.4

ფორმატი A-3	დაკვეთა #		პირობითი ნიშნები:
შენიშვნები:			
1. ნახაზზე ზომები მოცემულია მეტრებში. 2. ნახაზის ყველა ცვლილება მშენებლობისას შეთანხმებული უნდა იყოს პროექტის ავტორთან.			

დამკვეთი
შპს "სიმეტრია ჯიქიაზე", შპს "ნომად ასეტს"

მისამართი
ქ.თბილისი, სანდრო ეულის ქ.#3
ს/კ 01.14.05.007.467; 01.14.05.007.279; 01.14.05.007.280;

პროექტის სახელწოდება
განაშენიანების რეგულირების გეგმის პროექტი

თანამდებობა	გვარი	ხელმოწერა	თარიღი
დირექტორი	ო.ხუხაშვილი		
მთ.არქიტექტორი	ლ. ხუხაშვილი		
ავტორი	ლ. ხუხაშვილი		

შ.პ.ს. "არქ ქრიატიონ"
მისამართი:
ქ. თბილისი,
ს.ცინცაძის ქ.#3
"Arc Creation" L.t.d.
adress:
#3, S.Cincadze str.,
Tbilisi, Georgia
E_mail: <levan.khukhashvili@gmail.com>

მასშტაბი	1:500	ნახაზი: შენობა ნაგებობების მაქსიმალური სიმაღლის ან/და სართულიანობის დადგენის გეგმა
თარიღი		

სტადია	ფურცელი	ფურცლები
პროექტი	028.3	047

სიმაღლის განსაზღვრის სქემა ჭრილი 6-6

მასშტაბი1:200



პროექტის სახელწოდება	ექსპლიკაცია და პირობითი აღნიშვნები
თბილისში, სანდრო ეულის ქ. №3. მრავალფუნქციური შენობის არქიტექტურული პროექტი საკადასტრო კოდები: 01.14.05.007.719	

მასშტაბი	1:200	თანამდებობა	გვარი	ხელმოწერა
თარიღი	04-ივნ-22	დირექტორი	ი. მურღულია	
სტადია	პროექტის შემუშავება	პროექტის ავტორი	ი. მურღულია	
			გ. მაღლაკელიძე	
გვერდი	139.2			

სიმაღლის განსაზღვრის სქემა ჭრილი 6-6

მასშტაბი1:200

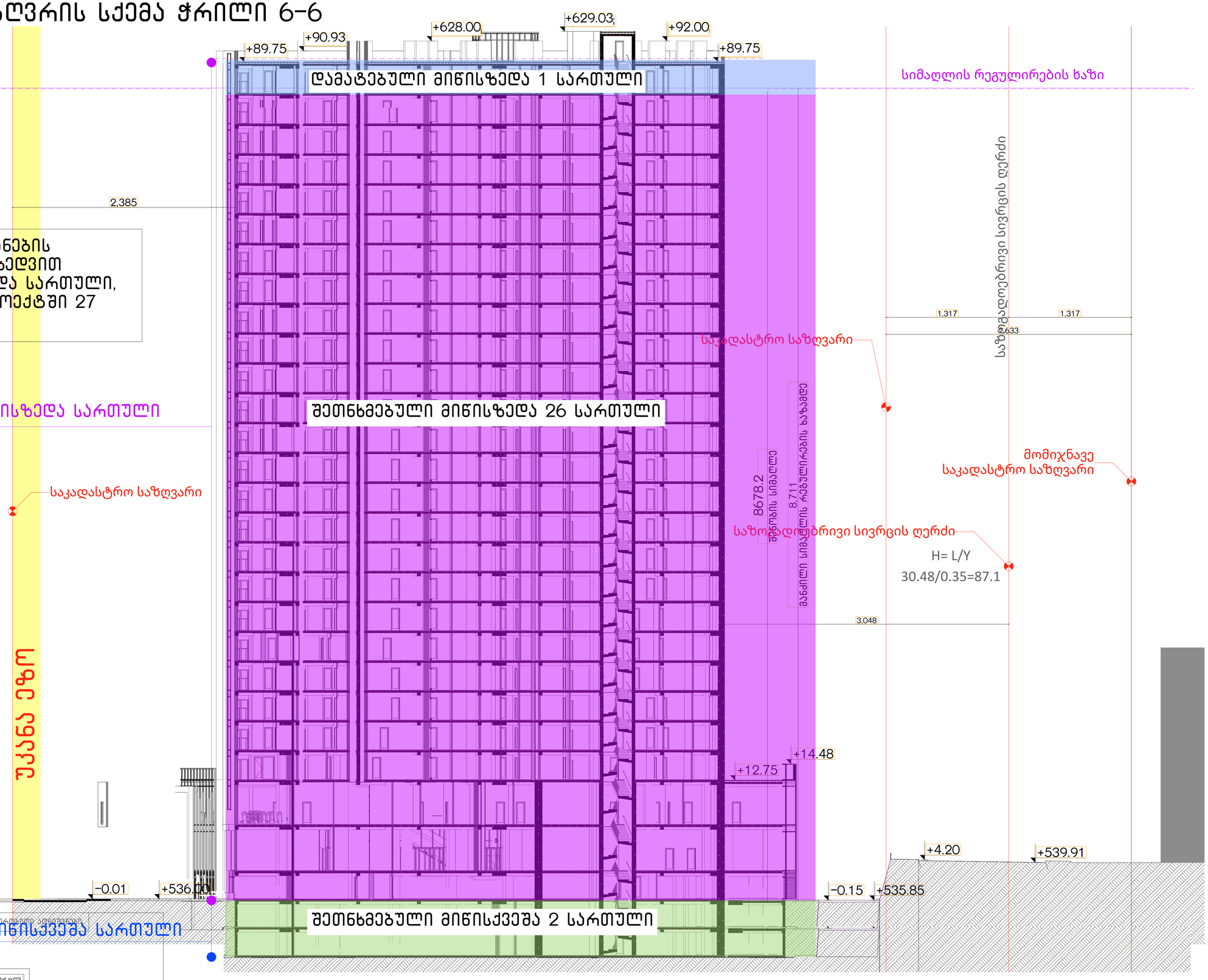

პროექტის სახელწოდება	ექსპლიკაცია და ინდექსი
თბილისში, სანგრო უბნის ქ. №3, მრავალფუნქციური შენობის პროექტირება პროექტი საკადასტრო კოდები: 01.14.05.007.719	

მასშტაბი	1:200	თანამდებობა	გვარი	ხელმოწერა	
თარიღი	04-აპრ-22	დირექტორი	ი. მურღულია		
სტადია	პროექტის მომზადება	პროექტის ავტორი	ი. მურღულია		
გვერდი	139.2		ზ. მაღლაკელი		

სიმაღლის განსაზღვრის სქემა, ჭრილი 7-7

მასშტაბი1:200

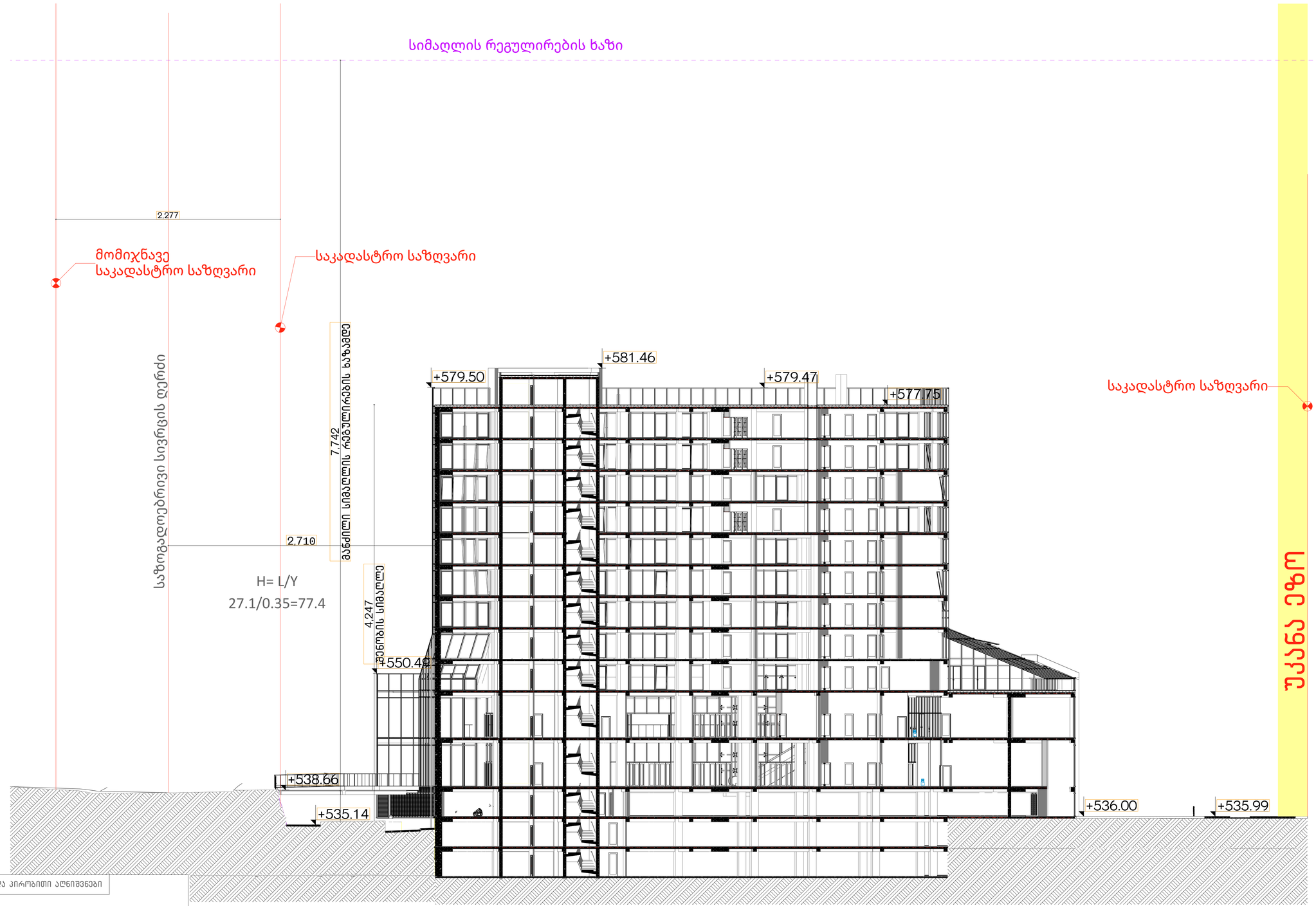

პროექტის სახელწოდება	ექსპლიკაცია და პირობითი აღნიშვნები
თბილისში, სანდრო ეულის ქ. №3. მრავალფუნქციური მენობის არქიტექტურული პროექტი საკადასტრო კოდები: 01.14.05.007.719	

მასშტაბი	1:200	თანამდებობა	გვარი	ხელმოწერა	
თარიღი	04-აპრ-22	დირექტორი	ი. მურღულია		
სტადია	პროექტის მომზადება	პროექტის ავტორი	ი. მურღულია		
გვერდი	139.3		გ. მაღალდაძე		