გენ-გეგმა



მასშტაბი 1:500

ქალაქი თბილისი, ფქალსადენის ქუჩა № 7-ში მდებარე
კერძო საკუთრებაში დარეგისტრირებელი 2945 კვ.მ
არასასოფლო-სამეურნეო დანიშნულების მიწის ნაკვეთის
ტოპოგრაფიული
გ ე გ მ ა
საფუძველი:

შპს „ტერაგრაფიკი“
ქ. თბილისი, ფალიაშვილის ქუჩა N27, VI სართული
ტელ: 995321 230 25 47

სიტუაციური სქემა
მ. 1:1000



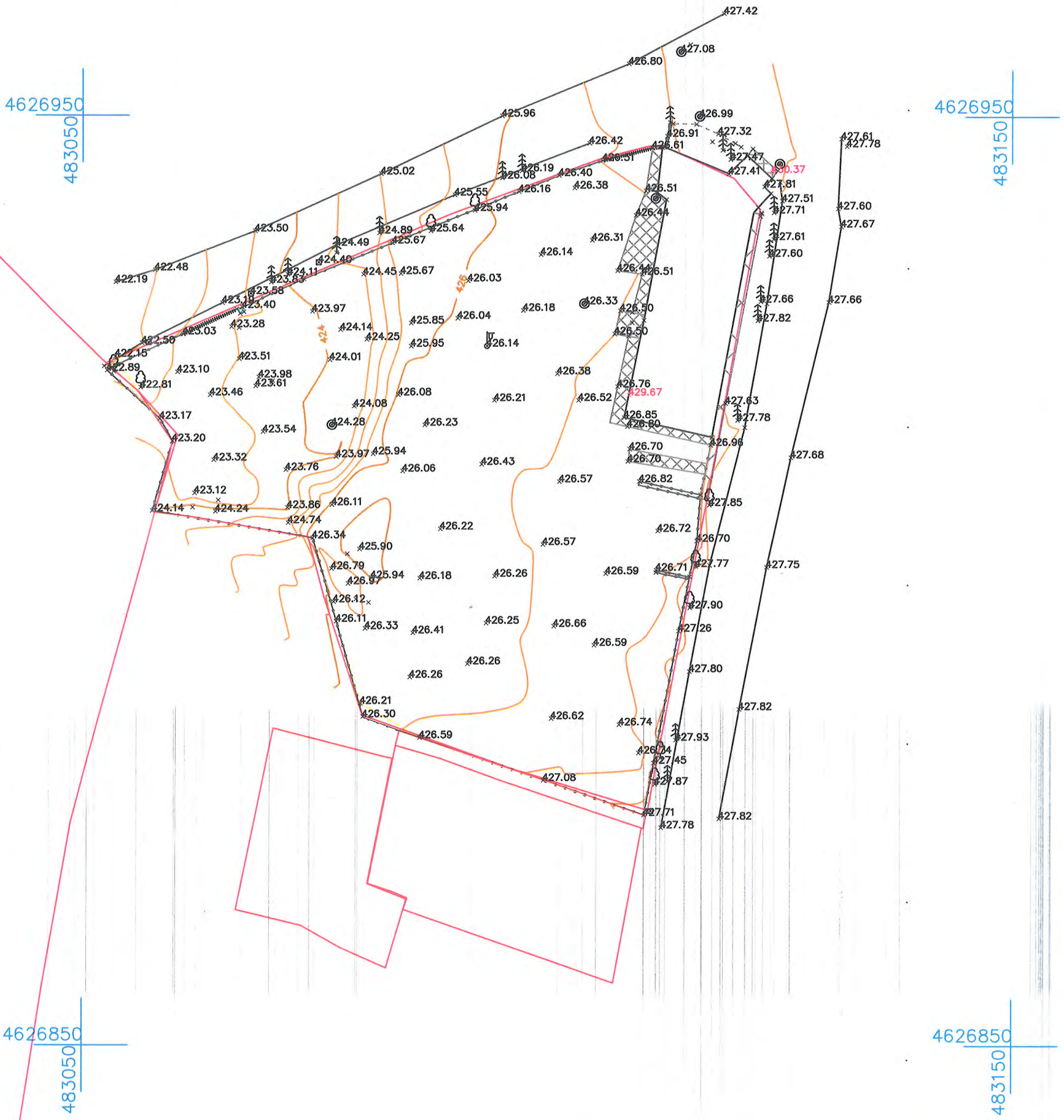

პირობითი აღნიშვნები

- შენობა
- ბეტონი
- ასფალტის გზა
- ბეტონის ღობე
- ჩიხკარი
- ნაკვეთის საზღვარი
- გაზის მილი
- ოპკანი
- სამეთვალყურეო ჭა
- განათების ბოძი
- ელექტრო ბოძი
- ხეები
- შენობის სიმაღლე
- UTM- საერთაშორისო

შპს „ტერაგრაფიკი“		
დირექტორი		მ. ფხაკაძე
კომპიუტერული უზრუნველყოფა		დ. ცოლოფნიშვილი
აზომვა შეასრულა		რ. ბაჩილავა
მასშტაბი 1:500		08.02.2021








19.02.2024


ÖZAN FRISCHEMARKT
19.02.2024


ÖZAN FRISCHEMARKT
19.02.2024


ÖZAN FRISCHEMARKT
19.02.2024

10 მარტი 2022 წ.

დ ა ს კ ვ ნ ა

მწვანე ნარგავების სახეობრივი მდგომარეობისა
და ხარისხობრივი შეფასების შესახებ



მწვანე ნარგავების ხარისხობრივი შეფასების დასკვნის გამცემი უფლებამოსული პირი, შპს „ტასჰაბის“ ექსპერტი თეიმურაზ ნაფეტვარიძე

TASHUB

შპს „ტასჰაბი“ (ID **406265410**)
დირექტორი: სერგო გიორგაია
მისამართი: ქ. თბილისი, კრწანისის ქ. N22/24
Tel: 557 77 60 75
599 24 42 95

აღწერის ჩატარების თარიღი	09/03/2022
დასკვნის გაცემის თარიღი	10/03/2022
მისამართი	ქ. თბილისი, წყალსადენის ქუჩა N7; ს.კ: 01.11.04.028.002
ფართობი	2945 მ2
მესაკუთრე	შპს „ჯეოიმპორტი“ ID: 400140076
აღწერილი ნარგავების რაოდენობა	4 ძირი

ცხრილში მოცემულია ქალაქი თბილისი, წყალსადენის ქუჩა N7; ს.კ: 01.11.04.028.002) განთავსებული ხე-მცენარეების სახეობები, ფიზიკური მდგომარეობა და დიამეტრები მიწის ზედაპირიდან 10 სმ სიმაღლეზე.

N	სახეობა	დიამეტრი	მდგომარეობა	შენიშვნა
1	თუთა - Morus	80	ჯანსაღი	
2	თუთა - Morus	45	ჯანსაღი	
3	აილანთუსი - Ailantus altisima	22-18	ჯანსაღი	ექვემდებარება გადარგვას
4	შავი ფიჭვი - Pinus nigra	58	ჯანსაღი	

ხეების ვიზუალური დათვალიერება განახორციელა შპს „ტასჰაბის“ ექსპერტმა თეიმურაზ ნაფეტვარიძემ.

შპს „ტასჰაბი“

დირექტორი: სერგო გიორგაია

შემსრულებელი ექსპერტი: თეიმურაზ ნაფეტვარიძე

Tel: 599 24 42 95

557 77 60 75

WWW.TASHUB.GE

დანართის სახით იხილეთ მწვანე ნარგაობის (მერქნიანი ხე-მცენარეების) დასურათება:

N1 თუთა	N2 თუთა
	
N3 აილანთუსი	N4 ფიჭვი
	

ქალაქი თბილისი, წყალსადენის ქუჩა № 7-ში მდებარე
კერძო საკუთრებაში დარეგისტრირებელი 2945 კვ.მ
არასასოფლო-სამეურნეო დანიშნულების მიწის ნაკვეთის
ტოპოგრაფიული
გ ე გ მ ა
საფუძველი:

ტერა გრაფიკა
მისამართი: ქ. თბილისი პეკინის გამზირი №27, VI სართული
ტელ:(+99532) 238 25 47

სიტუაციური სქემა
მ. 1:1000



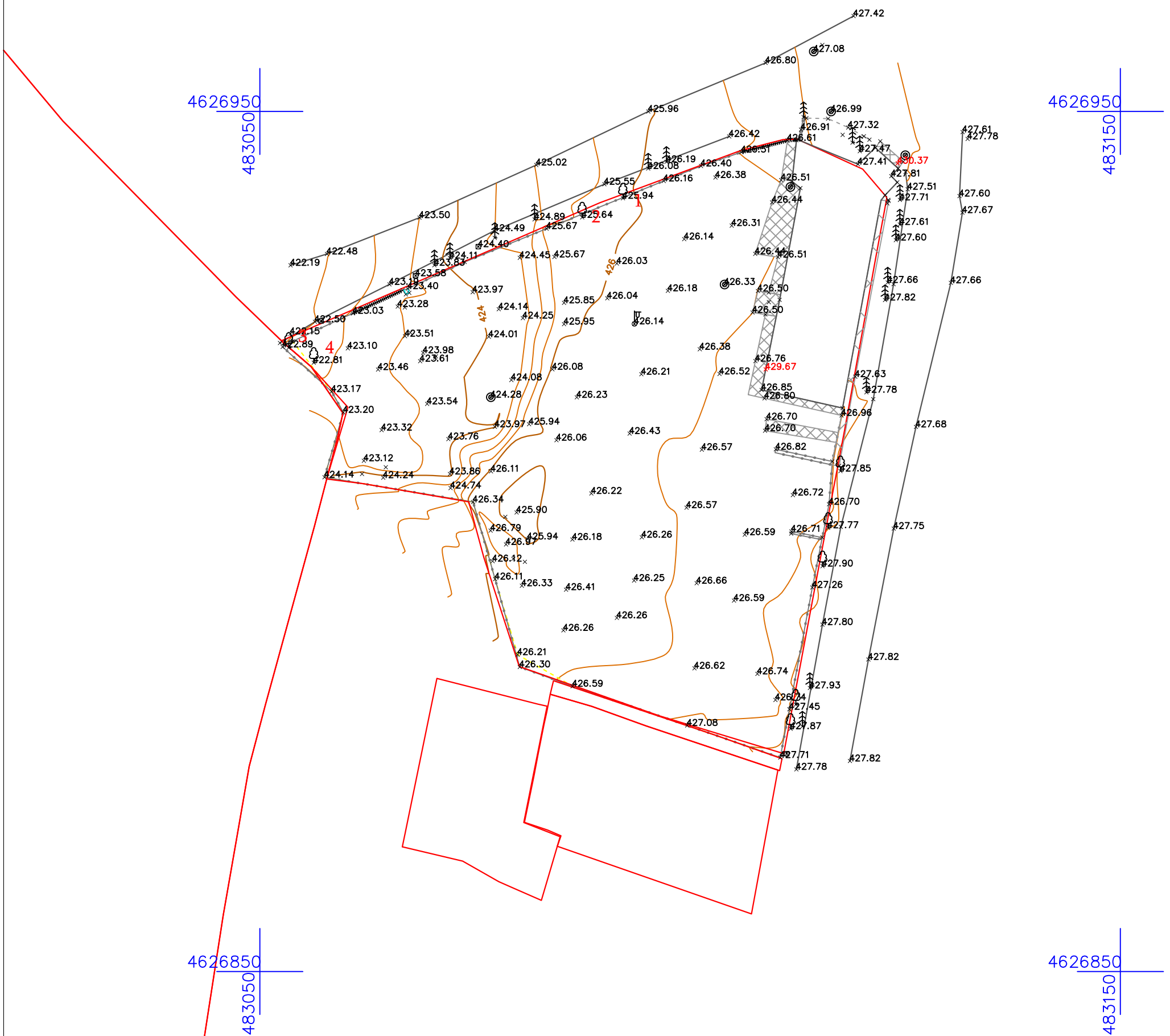

პირობითი აღნიშვნები

შენობა
ბეტონი
ასფალტის გზა
ბეტონის ღობე
ჭიშკარი
ნაკვეთის საზღვარი
გაზის მილი
ონკანი
სამეთვალყურეო ჭა
განათების ბოძი
ელექტრო ბოძი
ხეები
შენობის სიმაღლე
UTM- საერთაშორისო

შპს „ტერაგრაფიკი“		
დირექტორი		შ. ფხაკაძე
კომპიუტერული უზრუნველყოფა		დ.სოლომნიშვილი
აზომვა შეასრულა		რ. ბაჩილავა
მასშტაბი 1:500		08.02.2021

01/07/21წ. № 1/19/599/ლ.ნ

შპს ,, ჯეოიმპორტი“-ს
დირექტორს ლაშა ზიბზიბაძეს
ქ. თბილისი წყალსადენის N 7
ელ. ფოსტა: geo-import@hotmail.com

მოგესალმებით ბატონო ლაშა,

თქვენი 22.06.2021 წლის წერილის პასუხად გიგზავნით, რომ თქვენს მიერ გამოგზავნილ მისამართებზე: ქ. თბილისი წყალსადენის N 7 ს/კ 01.11.04.028.002 მიმდებარედ გადის შპს ,, ახალი ქსელები“-ს ხაზოვანი ნაგებობა იხ. ნახაზი.

შ.პ.ს „ახალი ქსელები” არ არის წინააღმდეგი სამუშაოების ჩატარების იმ პირობით, რომ სამუშაოები ჩატარდება ტექნიკური ნორმებისა და უსაფრთხოების ტექნიკის დაცვით.

სამუშაოების დაწყების წინ გთხოვთ გამოიძახოთ ჩვენი წარმომადგენელი. სამუშაოების მსვლელობის დროს ჩვენი საკუთრების ნებისმიერი დაზიანების შემთხვევაში, ზიანის ანაზღაურებაზე ვალდებულება დაგეკისრებათ თქვენ, მიუხედავათ ბრალეულობისა.
ტელ.: 11 00 00 ქოლ ცენტრი

დანართი: 1. ნახაზი 1 (ერთი) ცალი. (დანართი #1)
2. დამოწმებული ნახაზი 1 (ერთი) ცალი. (დანართი #2)

პატივისცემით,
დირექტორი /ი. ინჯია /

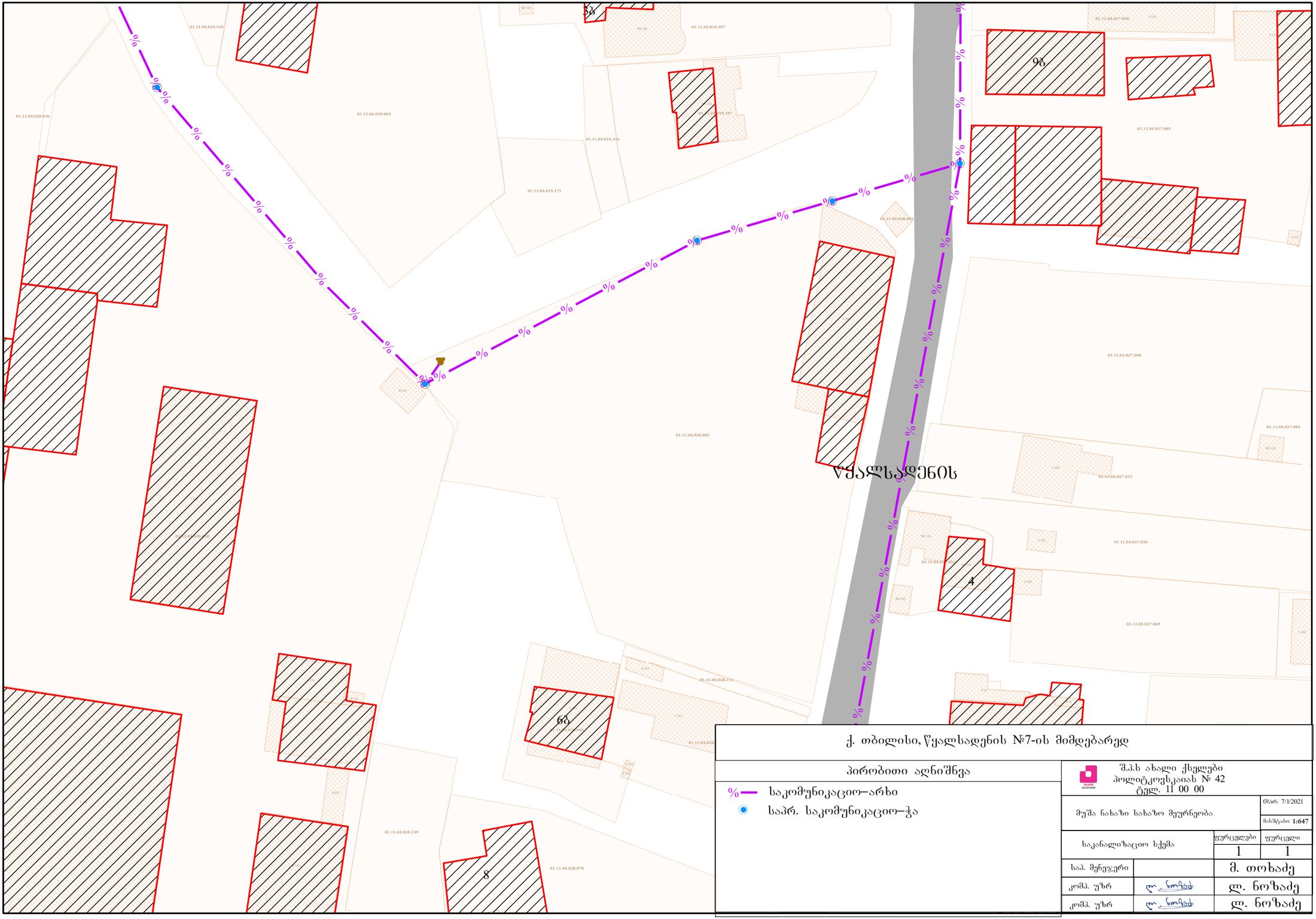

ქ. თბილისი, ჭყალსადენის №7-ის მიმდებარედ

პირობითი აღნიშნვა

საკომუნიკაციო–არხი

საპრ. საკომუნიკაციო–ჭა

შ.პ.ს ახალი ქსელები
პოლიტკოვსკაიას № 42
ტელ. 11 00 00

მუშა ნახაზი სახაზო მეურნეობა		თარ: 7/1/2021
		მასშტაბი: 1:647
საკანალიზაციო სქემა	ფურცლების	ფურცელი
	1	1
სპპ. შენიშვნერი		მ. თოხაძე
კომპ. უზრ		ლ. ნოზაძე
კომპ. უზრ		ლ. ნოზაძე



ჭიშკრის გაფართოების საპროექტო წინადადება წყალსადენის ქუჩა N 7-ის არსებულ ღობეზე.
საპროექტო ხედი

№ 2791/24-8 "30" 06 2021

შპს „ჯეოიმპორტი"
ბატონ ლაშა ზიბზიბაძეს
ქ. თბილისი, წყალსადენის ქუჩა, #7

ბატონო ლაშა,

თქვენი ა. წ. 25 ივნისის #8/3795 წერილის პასუხად გაცნობებთ, რომ სს „სილქნეტი" არ არის წინააღმდეგი ქ. თბილისში, წყალსადენის ქუჩა, #7-ში მდებარე მიწის ნაკვეთში(ს/კ 01.11.04.028.002) შესასვლელი ჭიშკრის გაფართოვების სამუშაოების წარმოდგენილი პროექტის მიხედვით შესრულებაზე ქვემოთ მოცემული პირობის დაცვით:

იმ შემთხვევაში, თუ აღნიშნულ ნაკვეთში სამშენებლო სამუშაოების წარმოებისას აღმოჩნდება სს „სილქნეტის" კუთვნილი ნებისმიერი სახის კომუნიკაცია, განმცხადებელი (სამუშაოების მწარმოებელი) ვალდებულია:

- დაუყოვნებლივ შეაჩეროს სამუშაოები;
- აღნიშნული ფაქტი შეატყობინოს სს "სილქნეტის" წარმომადგენელს ელექტრონული ფოსტის(Info.Center@silknet.com) ან ოპერატიული მართვის სამსახურის ნომრებზე: (+995 32) 2950029 ან 2932740.
- წარმოადგინოს სამუშაოების ამსახველი პროექტი სს „სილქნეტში" შეთანხმების მისაღებად.

პატივისცემით

ტექნიკური განვითარების და დაგეგმარების
დეპარტამენტის უფროსი
ასტამურ აჩბა

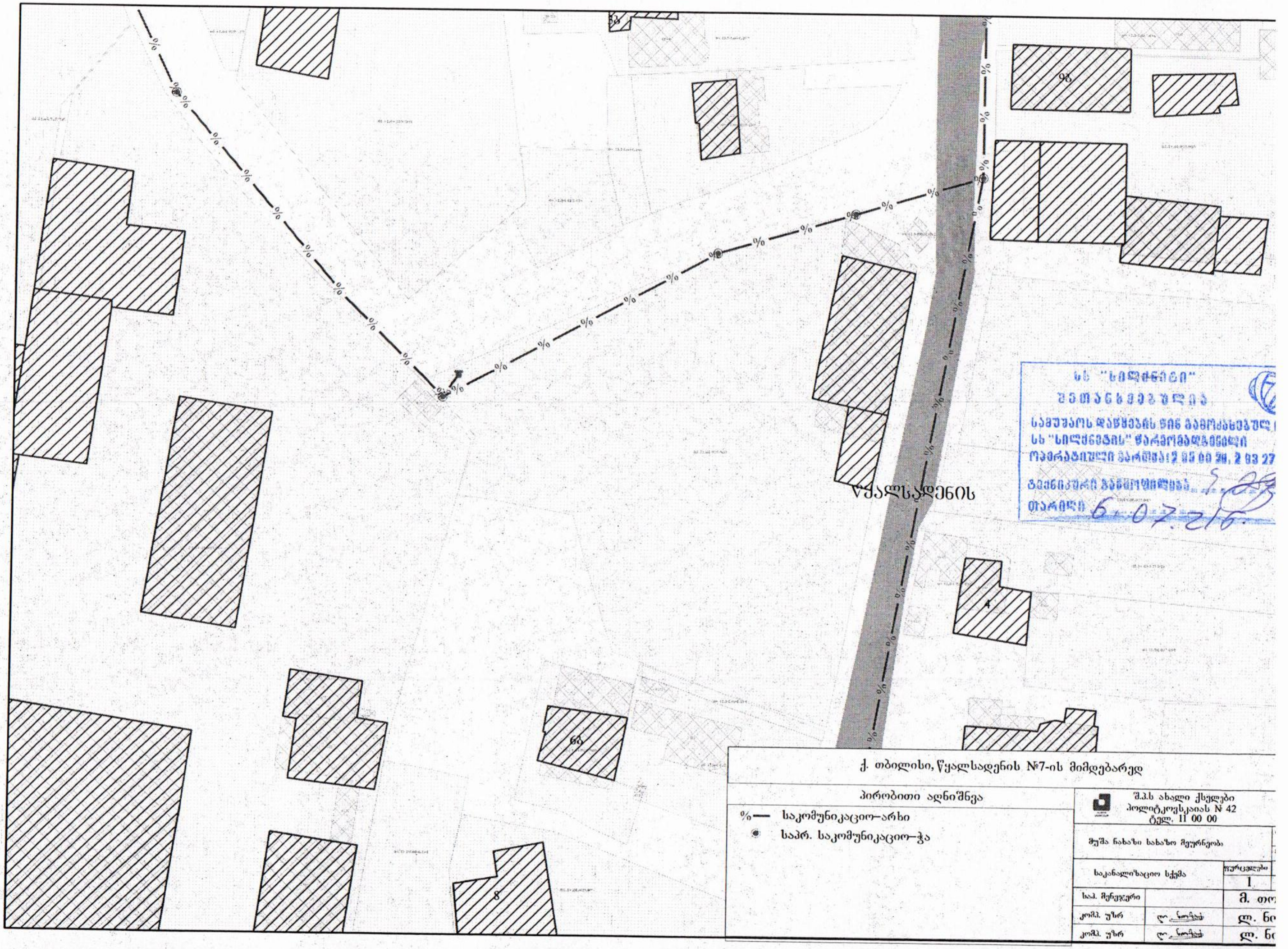

სს "სილქნეტი"
შეთანხმებულია
სამუშაოს დაწყების წინ გამოძახებულ
სს "სილქნეტის" წარმომადგენელი
ოპერატიული ნაწილი: 2 95 00 ..., 2 93 27
ტექნიკური განყოფილება
თარიღი 6.07.216

ქ. თბილისი, წყალსადენის №7-ის მიმდებარედ

პირობითი აღნიშნება

- %—— საკომუნიკაციო-არხი
- ◉ საპრ. საკომუნიკაციო-ჭა

შ.პ.ს ახალი ქსელები
პოლიტკოვსკაიას № 42
ტელ. 11 00 00

მუშა ნახაზი სახაზო მეურნეობა		
საკანალიზაციო სქემა		ფურცლები 1
საპ. მენეჯერი		მ. თო
კომპ. უზრ	ლ. ნ...	ლ. ნი
კომპ. უზრ	ლ. ნ...	ლ. ნ