სნ 202052580

საქართველო, თბილისი 0119, ვანის ქ.3
ტელ: +995 (32) 277 99 99
www.telasi.ge

N: 0219/316/24

19/02/2024

შპს ,,ზენი"

12.02.2024 #0212/335/24 განცხადების პასუხად გაცნობებთ, რომ თქვენს მიერ წარმოდგენილი პროექტი (გენ.გეგმა ს.კ.01.19.18.007.001) დღევანდელი მდგომარეობით შეესაბამება ელექტრული ქსელების ხაზობრივი ნაგებობების დაცვის წესებსა და ზონებს (საქართველოს მთავრობის 2013 წლის 24 დეკემბრის #366 დადგენილება, დანართი ელექტრული ქსელების ხაზობრივი ნაგებობების დაცვის წესი და მათი დაცვის ზონები).

სს ,,თელასის" გენერალური
დირექტორი ს. კობცევი

შემს.შრომის დაცვისა და სახ. უსაფრთხოების
განყ. უფროსის მ.შ. გ. პატარქალიშვილი
ტელ. 2 77 99 99 1(7959)

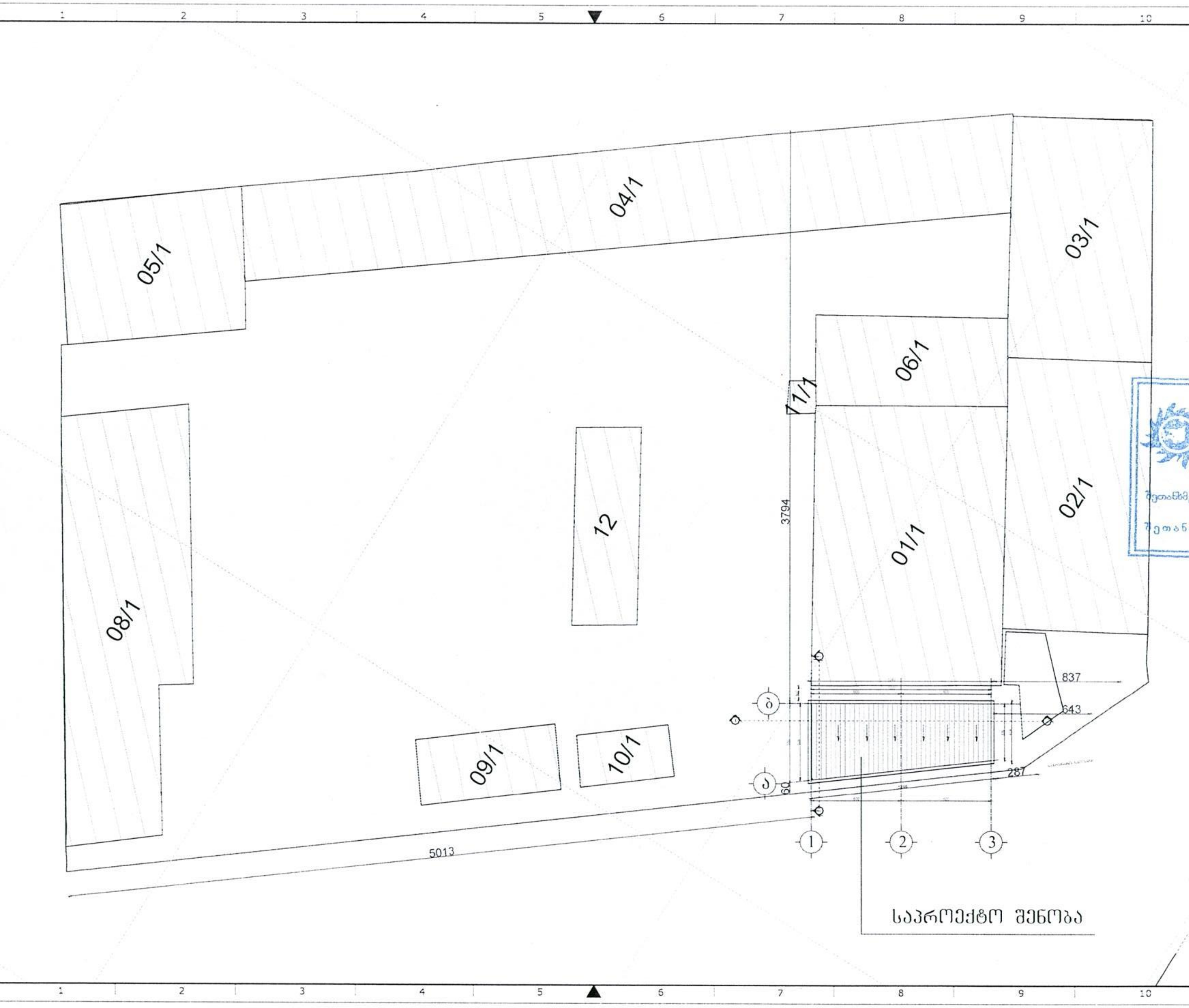

ნახაზის №	ფურცელი A-3
მუშა პროექტი	
შ ე ნ ი შ ვ ნ ა:	

წარმოდგენილი პროექტი შეესაბამება ელექტრული ქსელების ხაზობრივი ნაგებობების დაცვის წესებსა და ნორმებს

შეთანხმების თარიღი 19.02/24

შეთანხმებულია

დამკვეთი:

მისამართი: თვალჭრელიძის ქ. №23.

პროექტის სახელწოდება:

ქ. თბილისში, თვალჭრელიძის ქ. №23.-ში 60 კვ.მ-მდე ფართობის 5 მ-მდე სიმაღლის და 2 მ-მდე ჩაღრმავების მქონე შენობის პროექტი. (დამხმარე შენობა)

დირექტორი		გ.ადუაშვილი
არქიტექტორი		გ.ადუაშვილი
არქიტექტორი		ს.ადუაშვილი

ი.მ. „გიორგი ადუაშვილი"

მისამართი: თბილისი, ვარკეთილი 3. IV მ/რ 410 კორპ.

ტელ: 555 11 32 90

თებერვალი 2024 წ.

მასშტაბი	1:200

ნახაზი: გენ. გეგმა

სტადია	ფურცელი	ფურცლები
მ.პ.		

№ 0624-0914412 D 21.02.2024

შპს „ზენი“
ელ-ფოსტა: zurajiga@gmail.com
ტელეფონი: 551 79 57 43; 593 91 25 59

შპს „ჯორჯიან უოთერ ენდ ფაუერმა“ (შემდგომში „კომპანია“) განიხილა თქვენი განცხადება („კომპანიაში“ რეგისტრირებული IN24-0910006, დათარიღებული 12/02/2024წ.) ალ. თვალჭრელიძის ქ. N23-ში (ს/კ 01.19.18.007.001) საწყობის მშენებლობის გენ. გეგმის შეთანხმების შესახებ.

გაცნობებთ, რომ თქვენს მიერ წარმოდგენილი გენ. გეგმა შეთანხმებულია „კომპანიის“ შესაბამის სამსახურთან. „კომპანია“ არ არის წინააღმდეგი განახორციელოთ სამშენებლო სამუშაოები წარმოდგენილი გენ. გეგმის შესაბამისად.

ასევე გაცნობებთ, რომ საპროექტო ტერიტორიაზე შესაძლებელია გადიოდეს კერძო მფლობელობაში არსებული წყალსადენ-წყალარინების ქსელები, რომელთა შესახებ „კომპანია“ ინფორმაციას არ ფლობს.

ქსელის დაზიანების თავიდან აცილების მიზნით, სამუშაოების დაწყების წინ გთხოვთ, დაუკავშირდეთ „კომპანიის“ წარმომადგენელს:

მესამე საოპერაციო ცენტრის მენეჯერი ლევან გაგნიძე. ტელ: 591 70 75 06.

დანართი: საპროექტო დოკუმენტაცია - 1 (ერთი) ფურცელი

პატივისცემით,

ივანე გაბიტაშვილი

წყალსადენის ქსელების დირექტორის მოადგილე/
საოპერაციო ცენტრების დეპარტამენტის უფროსი

შემსრულებელი: ჯ. ჩაჩხალია; მ. ლოლაძე
ტელეფონი: 293 11 11 (11 27); (51 13)

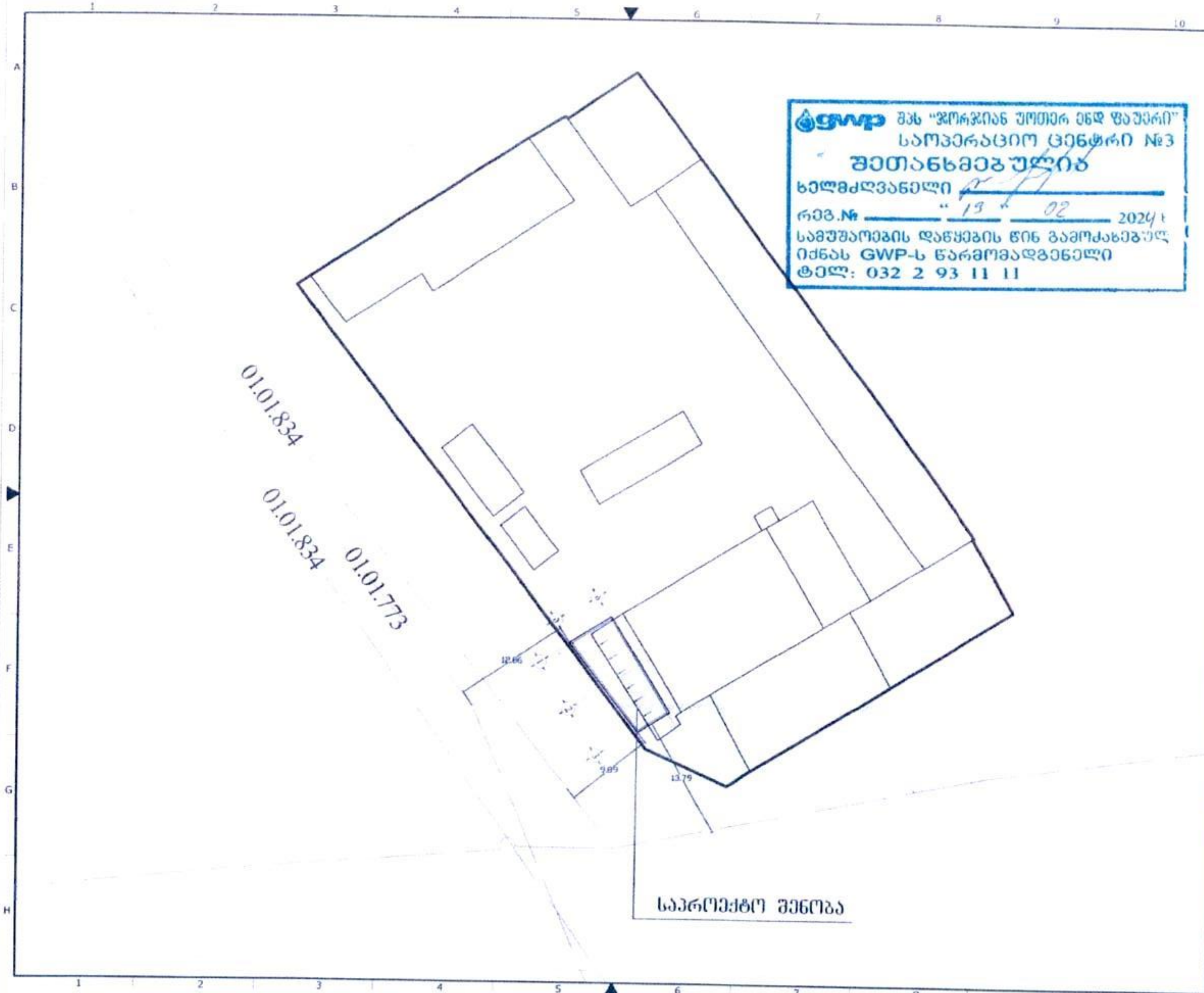
შპს "ჯორჯიან უოთერ ენდ ფაუერი"
საოპერაციო ცენტრი №3
შეთანხმებულია
ხელმძღვანელი
რეგ.№ " 13 " 02 2024 წ
სამუშაოების დაწყების წინ გამოძახებულ
იქნას GWP-ს წარმომადგენელი
ტელ: 032 2 93 11 11
01.01.834
01.01.834
01.01.773
12.66
9.85
13.79
საპროექტო შენობა

თბილისი ენერჯი

მიცკევიჩის ქ.№18ა, თბილისი, 0194, საქართველო
ს/კ 205129617; +995 (32) 2404004; info@te.ge; www.te.ge

№ 02-13-8677-24
20 / 02 / 2024

შპს „ზენი“-ს დირექტორის წარმომადგენელს
ზურაბ ჯიღაურს

ბატონო ზურაბ,

თქვენი მიმდინარე წლის 12 თებერვლის №02-13-8677-24 განცხადების პასუხად, რომელიც ეხება ქ. თბილისი, ალექსანდრე თვალჭრელიძის ქუჩა №23-ში მდებარე მიწის ნაკვეთზე (ს/კ:№01.19.18.007.001) დაგეგმილ სამშენებლო სამუშაოებთან დაკავშირებით პოზიციას გაცნობებთ, რომ საკითხი საჭიროებს დამატებით შესწავლას. შპს ,,თბილისი ენერჯი“ საკუთარ პოზიციას დაგიფიქსირებთ წერილობით 2024 წლის მარტის მეორე ნახევარში.

პატივისცემით,

გიგლა თამაზაშვილი
დირექტორი ტექნიკურ საკითხებში

ქალაქ თბილისის მუნიციპალიტეტის საჯარო სამართლის იურიდიული პირი – ქალაქ თბილისის მუნიციპალიტეტის ტრანსპორტისა და ურბანული განვითარების სააგენტო

წერილის ნომერი: **16-01212452364**
თარიღი: **02/09/2021**
პინი: **4464**

ადრესატი: შავლეგო მაღრაძე
პირადი ნომერი: 01005023881
მისამართი: საქართველო, ქალაქი თბილისი, აკაკი წერეთლის გამზირი, N 101, ბინა 53

გადაამოწმეთ: **document.municipal.gov.ge**

ბატონო შავლეგო,

ქალაქ თბილისის მუნიციპალიტეტის სსიპ - ქალაქ თბილისის მუნიციპალიტეტის ტრანსპორტისა და ურბანული განვითარების სააგენტომ განიხილა თქვენი, 2021 წლის 31 აგვისტოს №0121243232-16 განცხადება, რომელთან დაკავშირებითაც გაცნობებთ შემდეგს:

დაკმაყოფილდეს 2021 წლის 31 აგვისტოს №0121243232-16 განცხადება და შეთანხმდეს ქალაქ თბილისში, ალექსანდრე თვალჭრელიძის ქუჩა, N 23-ში არსებულ მიწის ნაკვეთზე (საკადასტრო კოდი: N 01.19.18.007.001) საგზაო მოძრაობის ორგანიზების სქემა თანდართულ ბმულზე არსებული დანართის შესაბამისად.

სამუშაოს დასრულების შემდეგ, 30 კალენდარული დღის ვადაში დემონტაჟი უნდა გაუკეთდეს დროებით დამონტაჟებულ საგზაო მოძრაობის ორგანიზების ტექნიკურ საშუალებებს და ქუჩის სავალი ნაწილი მოყვანილი იქნას პირვანდელ მდგომარეობაში.

საგზაო მოძრაობის ორგანიზების სქემის ცვლილება საჭიროებს შეთანხმებას სააგენტოსთან.

გადაწყვეტილების გასაჩივრება, დაინტერესებული მხარის მიერ, შესაძლებელია ამ გადაწყვეტილების გაცნობიდან ერთი თვის ვადაში ქალაქ თბილისის მუნიციპალიტეტის მერთან (მისამართი: ჟ. შარტავას ქუჩა N7) კანონმდებლობით დადგენილი წესით.

დანართი: სსიპ - ტრანსპორტისა და ურბანული განვითარების სააგენტოს მიერ შეთანხმებული საგზაო მოძრაობის ორგანიზების სქემები იხილეთ თანდართულ ბმულზე :

https://cloud.tbilisi.gov.ge/index.php/s/TICi2V4dQI5Vj8R

პატივისცემით,

ვიქტორ წილოსანი

სააგენტოს უფროსი

გამოყენებულია კვალიფიციური ელექტრონული ხელმოწერა/ ელექტრონული შტამპი

საქართველოს შინაგან საქმეთა სამინისტროს
საპატრულო პოლიციის დეპარტამენტი

MINISTRY OF INTERNAL AFFAIRS OF GEORGIA
PATROL POLICE DEPARTMENT

MIA 1 21 02336397

03/09/2021

შპს "ზენი"-ის
წარმომადგენელი: ჯიღაური ზაალი
ქალაქი ვარკეთილი-3-ის დასახლება, I მიკრო/რაიონი, კორპუსი 9, ბინა 3
თქვენს 2021 წლის 03 სექტემბრის განცხადებაზე

ასლი: შსს საპატრულო პოლიციის დეპარტამენტის
ქ. თბილისის მთავარ სამმართველოს

ბატონო ზაალ,

შსს საპატრულო პოლიციის დეპარტამენტში განხილულ იქნა თქვენი განცხადება, რომელშიც ითხოვთ ქ.თბილისში, ალექსანდრე თვალჭრელიძის ქუჩა, N 23-ში არსებულ მიწის ნაკვეთზე (საკადასტრო კოდი:N 01.19.18.007.001) სამშენებლო დამცავი ღობის მოწყობის და საგზაო-სატრანსპორტო ინფრასტრუქტურის ნაკადების მიმართულების საგზაო მოძრაობის ორგანიზაციის წარმოდგენილი დროებითი და მუდმივი სქემების შეთანხმებას.

ვითვალისწინებთ რა, ს.ს.ი.პ. ტრანსპორტისა და ურბანული განვითარების სააგენტოს (02.09.21წ 16-01212452364) თანხმობას შსს საპატრულო პოლიციის დეპარტამენტი ითანხმებს (საგზაო მოძრაობის უსაფრთხოების კუთხით) წარმოდგენილ დროებითი და მუდმივი მოძრაობის ორგანიზაციის სქემებს და არ არის წინააღმდეგი განახორციელოთ აღნიშნული სამუშაოები შემდეგი პირობების დაცვით:

- სამშენებლო დამცავი ღობე შეიღებოს შავ-თეთრი ან წითელ-თეთრი ზოლებით;
- ქვეითად მოსიარულეთა უსაფრთხოების მიზნით დამცავი ღობის ფარგლებში მოეწყოს ქუჩის სავალი ნაწილის მხრიდან ქვეითად მოსიარულეთა ბილიკი, ღობე გზის სავალი ნაწილის მხრიდან გადაიხუროს და ღამის საათებში განათდეს;
- სამშენებლო ობიექტზე მისასვლელი გზა (სამუშაოების განხორციელების პროცესში) აღიჭურვოს მოძრაობის რეგულირების ტექნიკური საშუალებებით შეთანხმებული სქემების შესაბამისად, ხოლო მიმდებარე ტერიტორიაზე არსებულ მოძრაოის ორგანიზების ტექნიკურ საშუალებებს გაუკეთდეს დროებით დემონტაჟი ან შეიფუთოს;
- საგზაო მოძრაობის რეგულირებისთვის და ფეხით მოსიარულეთა უსაფრთხო გადაადგილების მიზნით სამუშაოების მწარმოებლის მიერ გამოყოფილ იქნეს სპეც. ტანსაცმლით და ალმით აღჭურვილი საჭირო რაოდენობის თანამშრომელი;

0190, თბილისი, ნოე რამიშვილის ქ. №38
№38, Noe Ramishvili St. 0190, Tbilisi, Georgia
ტელ./Tel.: (+995 032) 2 41 42 42
ფაქსი/Fax: (+995 032) 2 41 85 02
E-mail: patrolinfo@mia.gov.ge

- დაცული იქნას გზის სავალი ნაწილის სისაუფთავე, არ დაუშვათ სამშენებლო მასალისა და ტექნიკის გზის სავალ ნაწილზე განთავსება;
- სამუშაოების დასრულებისთანავე ფეხით მოსიარულეთა ბილიკი მოყვანილ იქნას პირვანდელ მდგომარეობაში, დროებითი მოძრაობის რეგულირების ტექნიკურ საშუალებებს გაუკეთდეს დემონტაჟი და გზის მიერთების ადგილები აღიჭურვოს მოძრაობის რეგულირების ტექნიკური საშუალებებით შეთანხმებული საგზაო მოძრაობის ორგანიზაციის სქემების შესაბამისად;
- სამუშაოების დაწყების შესახებ წინასწარ ეცნობოს ქ. თბილისის მუნიციპალიტეტის მერიის სსიპ ქონების მართვის სააგენტოს და შსს საპატრულო პოლიციის დეპარტამენტის სამორიგეო ნაწილს (241–85–04; 241–85–05).

მეორე ადრესატს: გთხოვთ, უზრუნველყოთ კონტროლის დაწესება წერილში მითითებულ პირობების შესრულებაზე და მოძრაობის რეგულირების ტექნიკური საშუალებების განთავსების მდგომარეობაზე. შეუსრულებლობის შემთხვევაში გაატარეთ ზომები საქართველოს ადმინისტრაციულ სამართალდარღვევათა კოდექსის 134 მუხლით გათვალისწინებული მოთხოვნების შესაბამისად.

დანართი: სქემა 1 ფაილად

საპატრულო პოლიციის დეპარტამენტი /
საორგანიზაციო სამმართველო
სამმართველოს უფროსი
ზუზაძე ლევან

საგზაო მოძრაობის ორგანიზების ტექნიკური საშუალებები და პირობითი აღნიშვნები

- სამშენებლო ობიექტი
- საპროექტო ტერიტორია
- საავტომობილო გადაადგილება
- საქვეითე გადაადგილება
- სამშენებლო ტექნიკის გადაადგილება
- უსაფრთხოების ლენტი
- საქვეითე გადასასვლელი დროებითი

5.19.1	5.19.2	T7	1.26
4ც	4ც	2ც	8ც
3.10	3.24	3.24	3.20
2ც	4ც	4ც	4ც
მედროშე			
1 ადამიანი			

ასფალტის გზა (დაზიანებული)

ა. თვალჭრელიძის ქუჩა

01.19.18.007.001

საპროექტო ობიექტი

5.19.1(5.19.2)

5.19.1(5.19.2)

5.19.1(5.19.2)

არსებული შესასვლელ-გამოსასვლელი (ასტიური)

5.19.1(5.19.2)

მედროშე

ა. თვალჭრელიძის II შეს გრუნტის გზა

ა. თვალჭრელიძის II შეს გრუნტის გზა

გრუნტის გზა

ა. თვალჭრელიძის ქუჩა

5.19.1(5.19.2)

ქ. თბილისში, ალ.თვალჭრელიძის ქუჩა №23-ში არსებული მიწის ნაკვეთისთვის (01.19.18.007.001) საგზაო მოძრაობის ორგანიზების სქემა

სამშენებლო ღობის მონტაჟი/დემონტაჟის პერიოდში არსებული საგზაო მოძრაობის ორგანიზების დროებითი სქემა

საპროექტო ტერიტორიაზე არ იგეგმება შესასვლელ-გამოსასვლელი გზის მოწყობა და არ საჭიროებს დამატებით შესასვლელ-გამოსასვლელი გზის მოწყობის დროებით სქემას. გამოყენებულ იქნება არსებული შესასვლელი

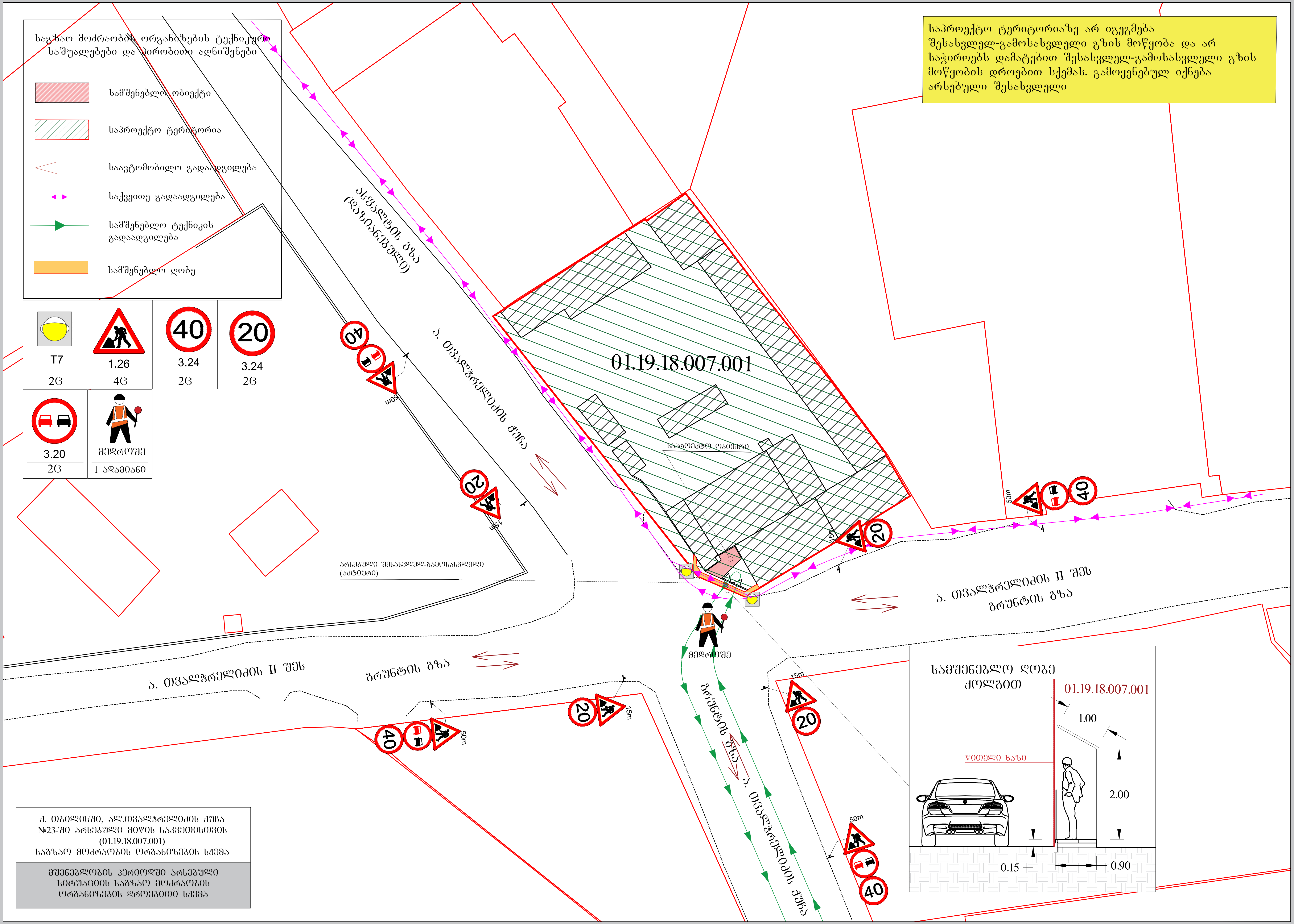

საგზაო მოძრაობის ორგანიზების ტექნიკური საშუალებები და პირობითი აღნიშვნები
სამშენებლო ობიექტი
საპროექტო ტერიტორია
საავტომობილო გადაადგილება
საქვეითო გადაადგილება
სამშენებლო ტექნიკის გადაადგილება
სამშენებლო ღობე
T7
2ც
1.26
4ც
40
3.24
2ც
20
3.24
2ც
3.20
2ც
მედროშე
1 ადამიანი
საპროექტო ტერიტორიაზე არ იგეგმება შესასვლელ-გამოსასვლელი გზის მოწყობა და არ საჭიროებს დამატებით შესასვლელ-გამოსასვლელი გზის მოწყობის დროებით სქემას. გამოყენებულ იქნება არსებული შესასვლელი
ასვლეტის გზა
(დაზიანებული)
ა. თვალჭრელიძის ქუჩა
01.19.18.007.001
საპროექტო ობიექტი
არსებული შესასვლელ-გამოსასვლელი
(აქტიური)
ა. თვალჭრელიძის II შეს
ბრუნტის გზა
ა. თვალჭრელიძის II შეს
ბრუნტის გზა
მედროშე
ბრუნტის გზა
ა. თვალჭრელიძის ქუჩა
15m
50m
სამშენებლო ღობე
ქოლგით
01.19.18.007.001
1.00
წითელი ხაზი
2.00
0.15
0.90
ქ. თბილისში, ალ.თვალჭრელიძის ქუჩა
№23-ში არსებული მიწის ნაკვეთისთვის
(01.19.18.007.001)
საგზაო მოძრაობის ორგანიზების სქემა
მშენებლობის პერიოდში არსებული
სიტუაციის საგზაო მოძრაობის
ორგანიზების დროებითი სქემა

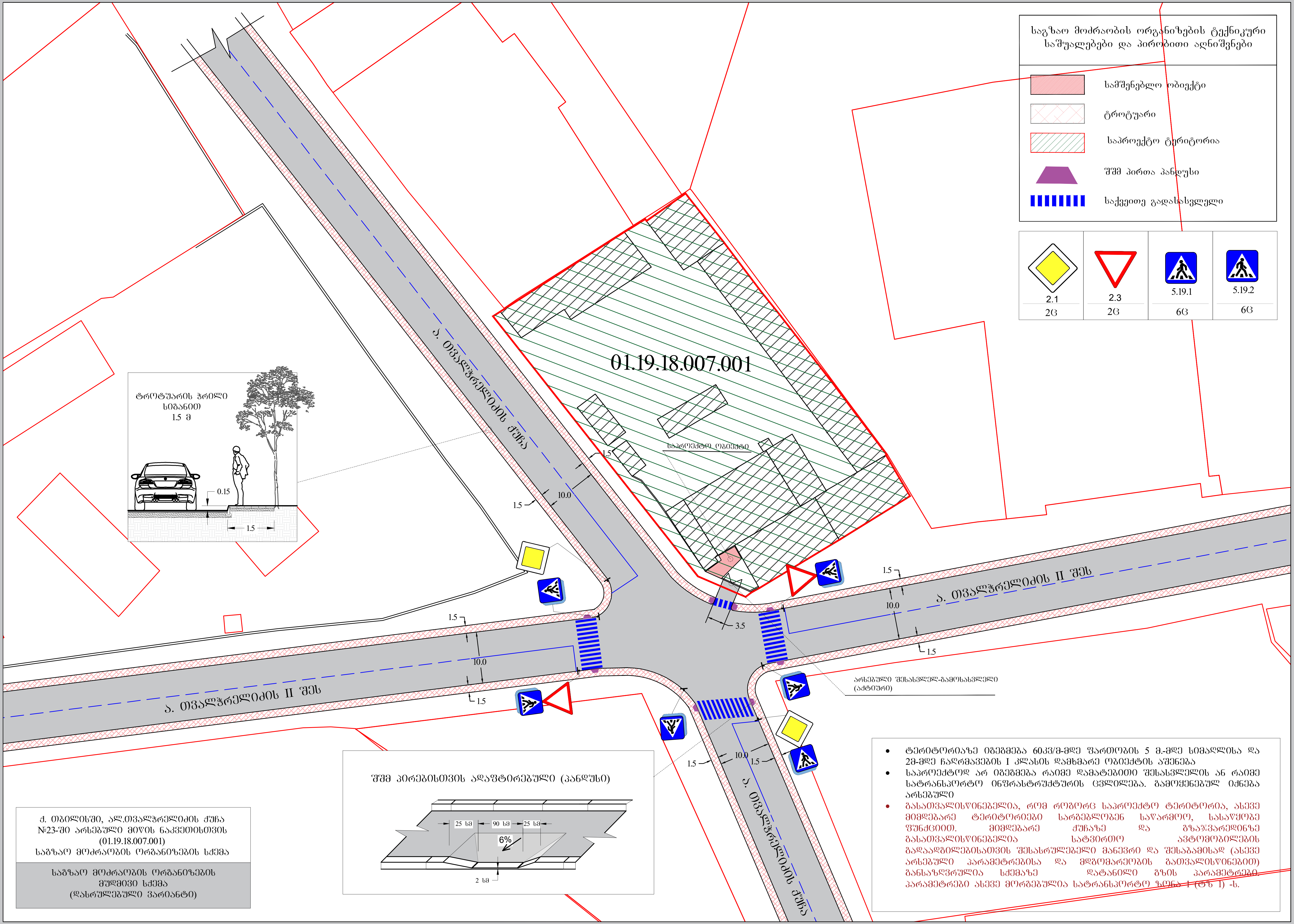

- ტერიტორიაზე იგეგმება 60კვ/მ-მდე ფართობის 5 მ.-მდე სიმაღლისა და 2მ-მდე ჩაღრმავების I კლასის დამხმარე ობიექტის აშენება
- საპროექტოდ არ იგეგმება რაიმე დამატებითი შესასვლელის ან რაიმე სატრანსპორტო ინფრასტრუქტურის ცვლილება. გამოყენებულ იქნება არსებული
- გასათვალისწინებელია, რომ როგორც საპროექტო ტერიტორია, ასევე მიმდებარე ტერიტორიები სარგებლობენ საწარმოო, სასაწყობე ფუნქციით. მიმდებარე ქუჩაზე და გზაჯვარედინზე გასათვალისწინებელია სატვირთო ავტომობილების გადაადგილებისათვის შესასრულებელი მანევრი და შესაბამისად (ასევე არსებული პარამეტრებისა და მდგომარეობის გათვალისწინებით) განსაზღვრულია სქემაზე დატანილი გზის პარამეტრები. პარამეტრები ასევე მორგებულია სატრანსპორტო ზონა 1 (ტზ 1) -ს.

ქ. თბილისში, ალ.თვალჭრელიძის ქუჩა №23-ში არსებული მიწის ნაკვეთისთვის (01.19.18.007.001) საგზაო მოძრაობის ორგანიზების სქემა

საგზაო მოძრაობის ორგანიზების მუდმივი სქემა (დასრულებული ვარიანტი)