ქალაქ თბილისის მუნიციპალიტეტის საჯარო სამართლის იურიდიული პირი – ქალაქ თბილისის მუნიციპალიტეტის ტრანსპორტისა და ურბანული განვითარების სააგენტო

წერილის ნომერი: **16-01240463745**
თარიღი: **15/02/2024**

ადრესატი: მარინე კავთელიშვილი
პირადი ნომერი: 01014003472
მისამართი: თბილისი ბერი გაბრიელ სალოსის V შეს. N 10 ბ. 6

ქალაქ თბილისის მუნიციპალიტეტის სსიპ - ქალაქ თბილისის მუნიციპალიტეტის ტრანსპორტისა და ურბანული განვითარების სააგენტომ განიხილა 2024 წლის 13 თებერვლის № 01240442436-16 განცხადება, რომელთან დაკავშირებითაც გაცნობებთ შემდეგს:

დაკმაყოფილდეს 2024 წლის 13 თებერვლის № 01240442436-16 განცხადება და შეთანხმდეს ქალაქ თბილისში, დიღმის სასწავლო-საცდელი მეურნეობაში არსებულ მიწის ნაკვეთზე (საკადასტრო კოდი: N 01.72.14.187.001) საგზაო მოძრაობის ორგანიზების სქემა თანდართულ ბმულზე არსებული დანართის შესაბამისად.

წარმოდგენილი საგზაო მოძრაობის ორგანიზების სქემა სააგენტოს მიერ შეთანხმდა იმ პირობით, რომ ტროტუარების ნაწილი, რომელიც მდებარეობს საკადასტრო საზღვრებში, დაიტვირთება საჯარო სერვიტუტით, ხოლო სერვიტუტის არეალის განსაზღვრა მოხდება ტროტუარის დასაწყისიდან ტროტუარის დასასრულამდე სამანქანო შესასვლელ-გამოსასვლელი გზის ჩათვლით.

ასევე გაცნობებთ, რომ საჭიროების შემთხვევაში, სსიპ ტრანსპორტისა და ურბანული განვითარების სააგენტო იტოვებს უფლებამოსილებას, მოითხოვოს სამუშაოების პერიოდში არსებული სიტუაციის საგზაო მოძრაობის ორგანიზების სქემის ალტერნატიული ვარიანტის წარმოდგენა.

სამუშაოების მიმდინარეობის პერიოდში, საგზაო მოძრაობის ორგანიზების დროებითი სქემის მიხედვით გათვალისწინებული საგზაო ნიშნები უნდა განთავსდეს მოძრავ დგარზე, რათა არ დაზიანდეს მიმდებარე ტერიტორიაზე არსებული ინფრასტრუქტურა.

იმ შემთხვევაში, თუ სამუშაოებისათვის საჭირო დროებითი და არსებული საგზაო ნიშნები ეწინააღმდეგება/ხელს უშლის ერთმანეთს, საჭიროა უკვე არსებული საგზაო ნიშნები შეიფუთოს, ხოლო სამუშაოს დასრულებისთანავე დემონტაჟი უნდა გაუკეთდეს დროებით დამონტაჟებულ საგზაო მოძრაობის ორგანიზების ტექნიკურ საშუალებებს და ქუჩის სავალი ნაწილი (ყველა შეფუთული ნიშნის ჩათვლით) მოყვანილი იქნას პირვანდელ მდგომარეობაში.

დამატებით გაცნობებთ, რომ თუ მშენებლობის პერიოდში, საპროექტო ტერიტორიის მიმდებარედ, ხორციელდება სხვა სამშენებლო სამუშაოები და დროებითი საგზაო ნიშნები, რომლებიც განთავსებულია სხვა, ნებართვის მქონე, შემსრულებელი კომპანიის მიერ და კვეთს/ეწინააღმდეგება თქვენს მიერ დასამონტაჟებელ საგზაო ნიშნებს, დროებითი საგზაო ნიშნები დაიტანოთ საჭიროებისამებრ და აუცილებლობის შემთხვევაში, სამუშაოები განახორციელოთ უკვე განთავსებული დროებითი საგზაო ნიშნების გამოყენებით. ხოლო, სხვა შემსრულებლის მიერ, სამუშაოების დასრულებისა და ნიშნების დემონტაჟის შემთხვევაში, უზრუნველყოთ თქვენი საგზაო ნიშნების სრულად მონტაჟი, მოცემული პირობების შესაბამისად.

საგზაო მოძრაობის ორგანიზების სქემის ცვლილება საჭიროებს შეთანხმებას სააგენტოსთან.

გადაწყვეტილების გასაჩივრება, დაინტერესებული მხარის მიერ, შესაძლებელია ამ გადაწყვეტილების გაცნობიდან ერთი თვის ვადაში ქალაქ თბილისის მუნიციპალიტეტის მერთან (მისამართი: ჟ. შარტავას ქუჩა N7) კანონმდებლობით დადგენილი წესით.

დანართი: სსიპ - ტრანსპორტისა და ურბანული განვითარების სააგენტოს მიერ შეთანხმებული საგზაო მოძრაობის ორგანიზების სქემები იხილეთ თანდართულ ბმულზე :

https://cloud.tbilisi.gov.ge/index.php/s/XaJBp4HBVQBdjvc

პატივისცემით,

ვიქტორ წილოსანი

სააგენტოს უფროსი

გამოყენებულია კვალიფიციური
ელექტრონული ხელმოწერა/
ელექტრონული შტამპი

საგზაო მოძრაობის სქემა



დამკვეთი: მარინე კავთელიშვილი

მისამართი: ქ. თბილისი, დიღმის სასწავლო საცდელი მეურნეობა

სკ 01.72.14.187.001

ნახაზის დასახელება

საგზაო მოძრაობის ორგანიზების დროებითი სქემა

საკონაქტო პირი: თორნიკე ნეფარიძე

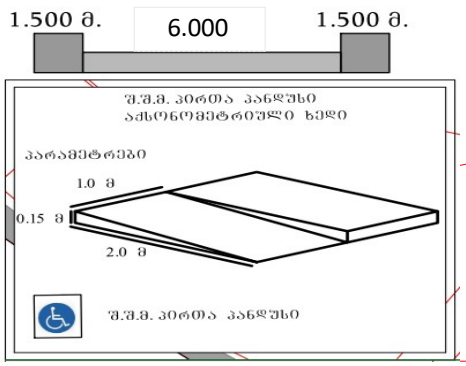

საგზაო მოძრაობის სქემა



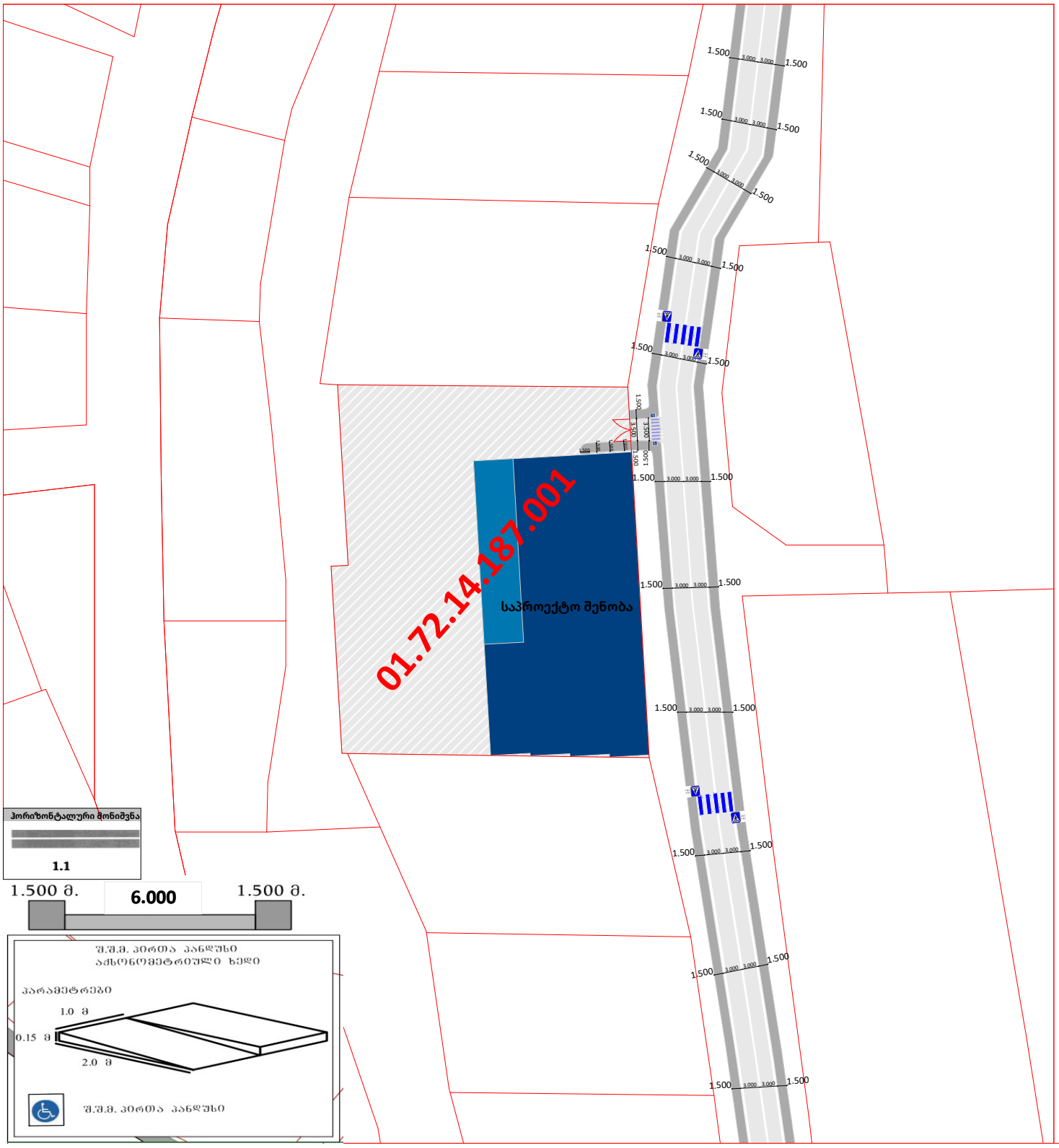

დამკვეთი: მარინე კავთელიშვილი

მისამართი: ქ. თბილისი, დიღმის სასწავლო საცდელი მეურნეობა

სკ 01.72.14.187.001

ნახაზის დასახელება

საგზაო მოძრაობის ორგანიზების დასრულებული ვარიანტი

საკონაქტო პირი:თორნიკე ნეფარიძე

საგზაო მოძრაობის სქემა

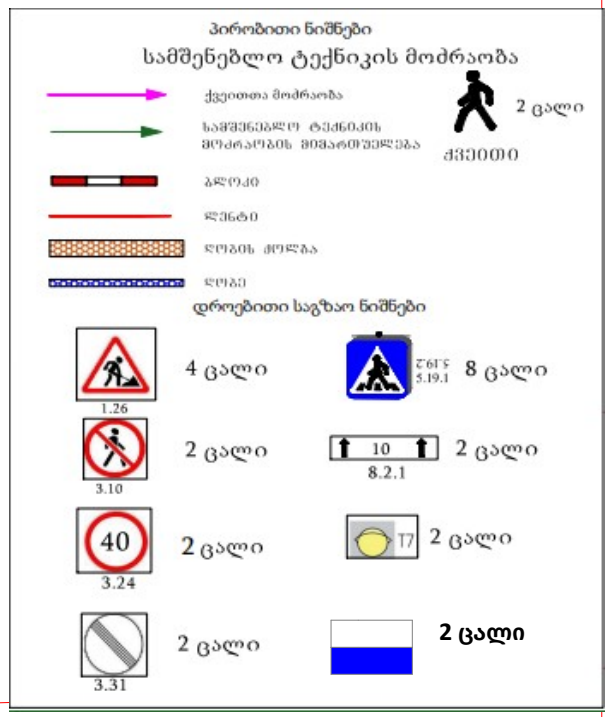

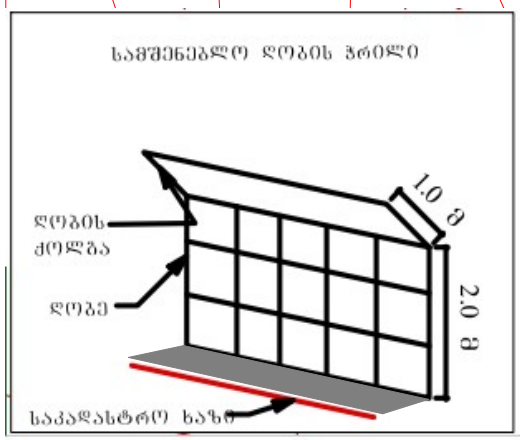

დამკვეთი: მარინე კავთელიშვილი

მისამართი: ქ. თბილისი, დიღმის სასწავლო საცდელი მეურნეობა

სკ 01.72.14.187.001

ნახაზის დასახელება

მშენებლობის პერიოდში არსებული გზის საგზაო მოძრაობის ორგანიზების დროებითი სქემა

საკონაქტო პირი:თორნიკე ნეფარიძე

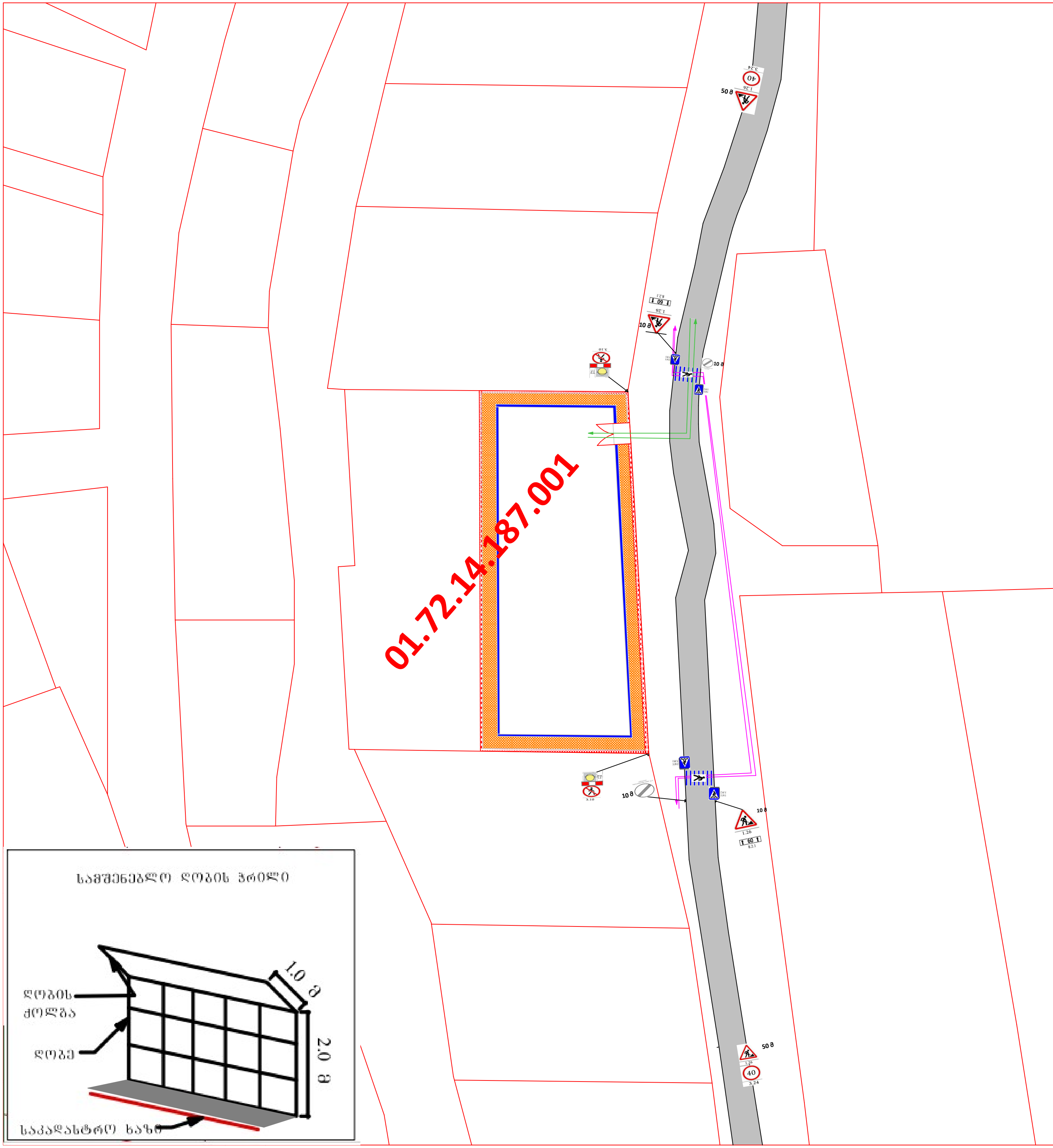

საგზაო მოძრაობის სქემა



დამკვეთი: მარინე კავთელიშვილი

მისამართი: ქ. თბილისი, დიღმის სასწავლო საცდელი მეურნეობა

სკ 01.72.14.187.001

ნახაზის დასახელება

სამშენებლო ღობის მონტაჟიდემონტაჟის პერიოდში არსებული სიტუაციის საგზაო მოძრაობის ორგანიზების დროებითი სქემა

საკონაქტო პირი:თორნიკე ნეფარიძე