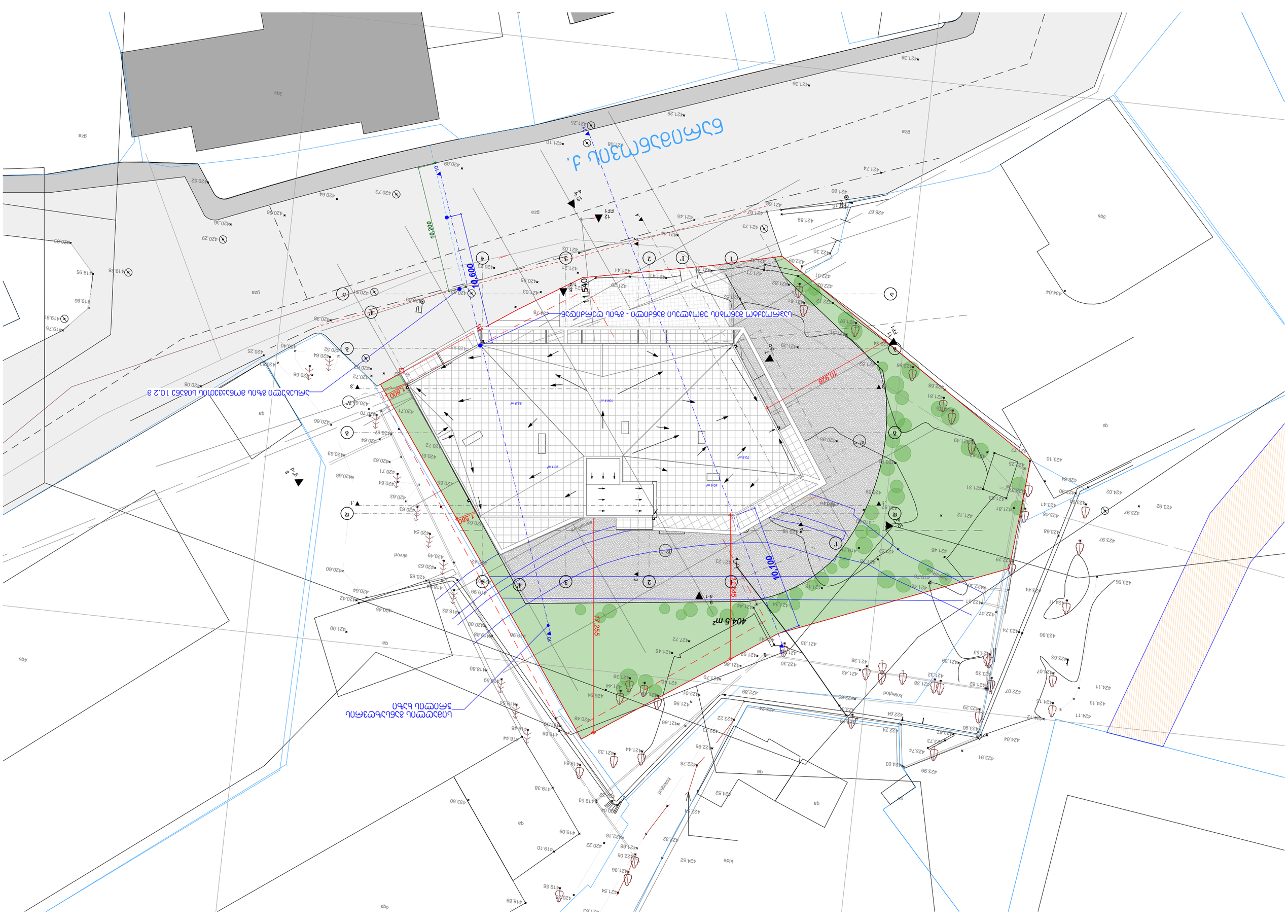
Jižní hranice pozemku - dotčení sousedních nadzemních a podzemních staveb
10,928
11,540
10,600
10,200
10,100
17,255
404,5 m²
Jižní hranice pozemku - dotčení sousedních nadzemních a podzemních staveb
Severní hranice pozemku - dotčení sousedních nadzemních a podzemních staveb 10,2 a
1,800
1,580
1,945
FF1
FF2
FF3
FF4
FF5
FF6
FF7
FF8
FF9
FF10
FF11
FF12
FF13
FF14
FF15
FF16
FF17
FF18
FF19
FF20
FF21
FF22
FF23
FF24
FF25
FF26
FF27
FF28
FF29
FF30
FF31
FF32
FF33
FF34
FF35
FF36
FF37
FF38
FF39
FF40
FF41
FF42
FF43
FF44
FF45
FF46
FF47
FF48
FF49
FF50
FF51
FF52
FF53
FF54
FF55
FF56
FF57
FF58
FF59
FF60
FF61
FF62
FF63
FF64
FF65
FF66
FF67
FF68
FF69
FF70
FF71
FF72
FF73
FF74
FF75
FF76
FF77
FF78
FF79
FF80
FF81
FF82
FF83
FF84
FF85
FF86
FF87
FF88
FF89
FF90
FF91
FF92
FF93
FF94
FF95
FF96
FF97
FF98
FF99
FF100

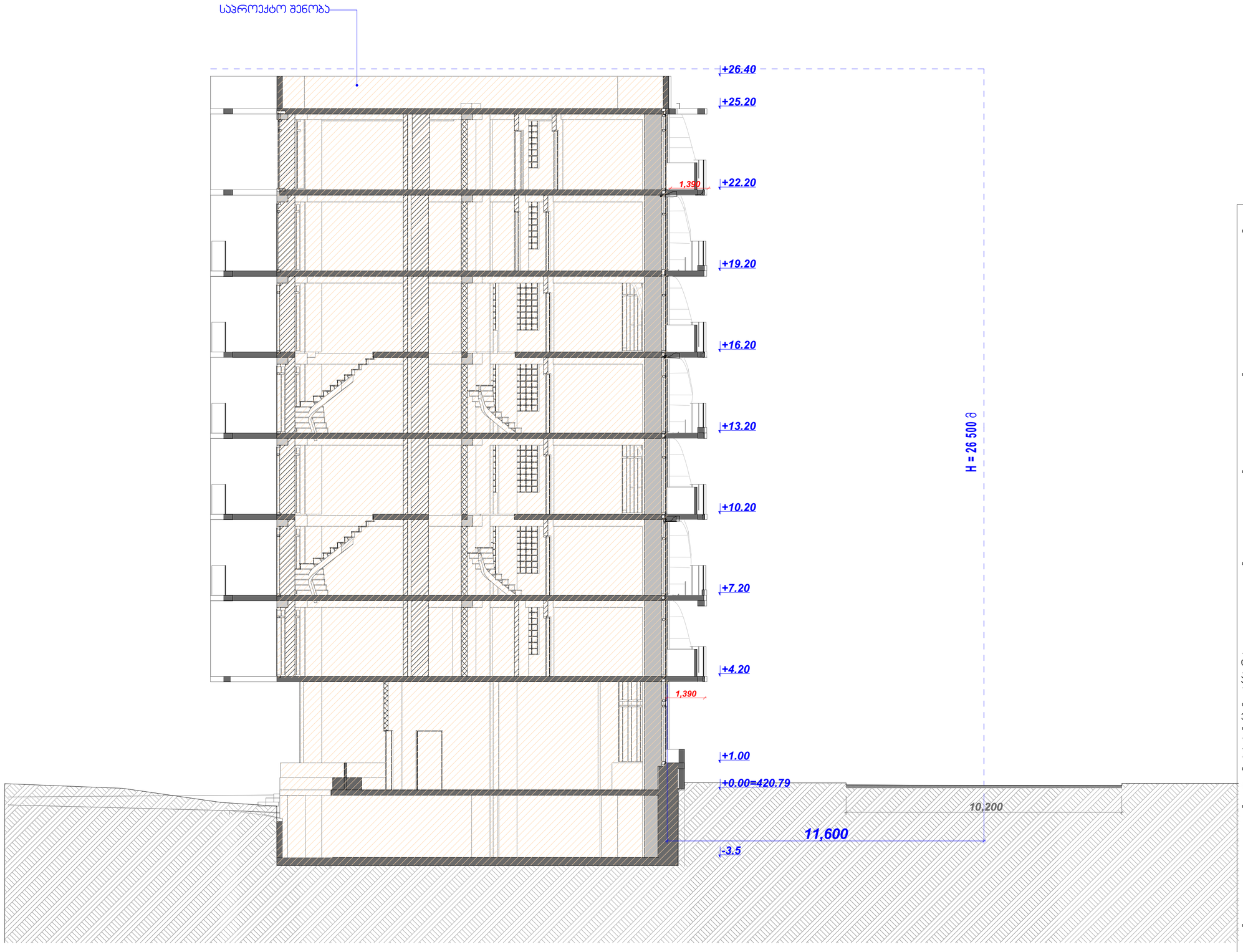

ექსპლიკაცია

საპროექტო ადგილი:

ქ. თბილისი, ნარიმანოვის ქუჩა№10
სას. ჯოდი: 01.18.01.002.053

დამკვეთი(ები):

შპს. ნადიკვარი-96

შეასრულა:

შ.პ.ს. გრესია
GRUSIA ARCHITECTS

დირექტორი:	ბ.მერმანიშვილი	
არქიტექტორი:	ა. ჩხაიძე	
	შ. იობაშვილი	
ექსპერტი:	ა.ძლიერიშვილი	
ფურცელი:		
ფურცლები:	46	
ინდექსი:		

მაშტაბი: 1:100

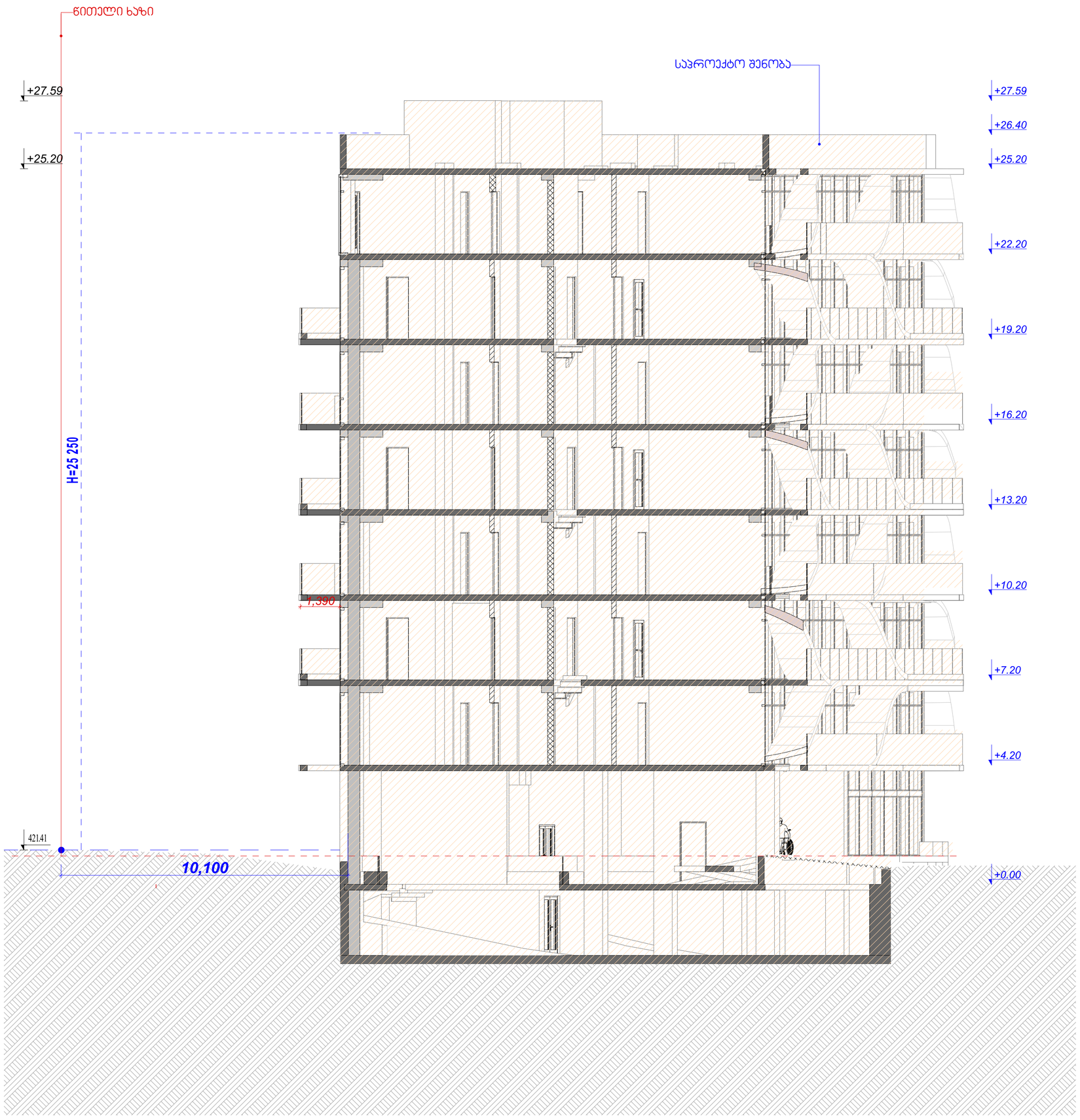

ექსპლიკაცია

საპროექტო ადგილი:

ქ. თბილისი, ნარიმანოვის ქუჩა№10
სას. ჯოდი: 01.18.01.002.053

დამკვეთ(ებ)ი:

შპს. ნადიკვარი-96

შეასრულა:

შ.პ.ს. გრუსია

GRUSIA ARCHITECTS

დირექტორი:	ბ.მერმანიშვილი	
არქიტექტორი:	ა. ჩხაიძე	
	შ. იოსავშვილი	
ექსპერტი:	ა.ძლიერიშვილი	
ფურცელი:		
ფურცლები:	46	
ინდექსი:		

მაშტაბი: 1:100