ექსპლიკაცია

1. დაბალი ინტენსივობის მრავალბინიანი საცხოვრებელი სახლი
2. მისასვლელი გზა (სამხრეთ-დასავლეთით და ჩრდილო-აღმოსავლეთით)
3. გამწვანება (კ3 კოეფიციენტის შესაბამისად)

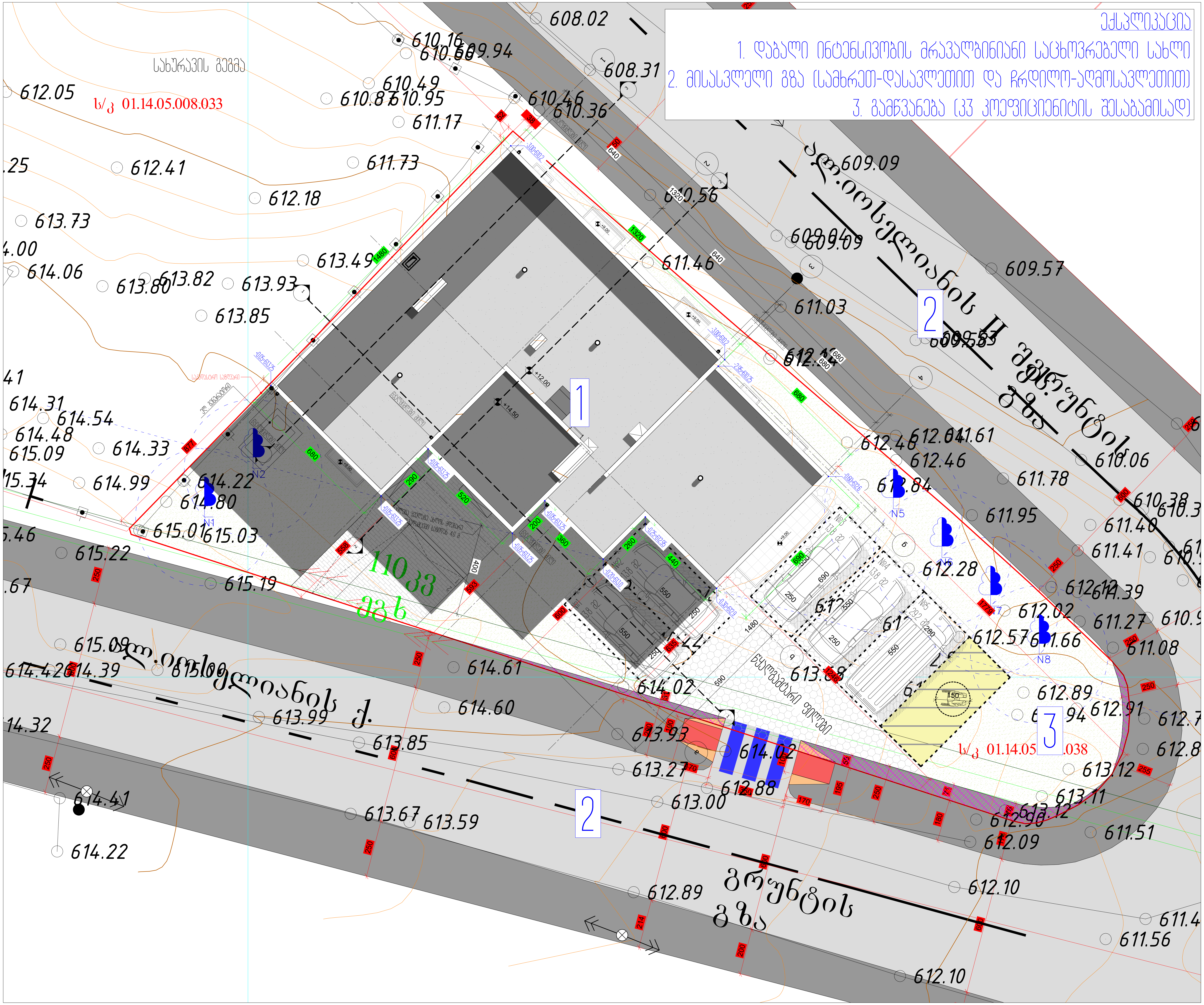

ფორმატი PAPER SIZE	დაკვეთა № CONTRACT #	პროექტის № PROJECT #	ფაილის სახელი FILE NAME
A-3		1.6.07	JIKIA N3.dwg

პირობითი აღნიშვნები — LEGEND

- 6.00 — არქიტექტურული ნიშნული
- 6.00 — კონსტრუქციული ნიშნული
- ჭრილის ხაზი
- ღერძის ხაზი

შენიშვნები — NOTES

1. ნახაზზე ზომები მოცემულია სანტიმეტრებში;
2. ნახაზზე ყველა ცვლილება მშენებლობისას შეთანხმებული უნდა იყოს პროექტის ავტორთან;
3. ფურცლის კორექტირებით ავტომატურად უქმდება წინა ვარიანტი;

სიტუაციური სქემა — KEY PLAN



დამკვეთი CLIENT: შ.პ.ს. "კომპაქტ დეველოპმენტი" გიგა სანაია

პროექტი PROJECT: მრავალბინიანი საცხოვრებელი სახლი (დაბალი ინტენსივობის)

მისამართი ADDRESS: ალექსანდრე (საშა) იოსელიანის ქ. №81

თანამდებობა	გვარი	ხელმოწერა
დირექტორი	გ.სანაია	
მთ.არქიტექტორი	რ.ხეცურიანი	
ავტორი	გ.გვგელაშვილი	
კონსტრუქტორი		
დაამუშავა	გ.გვგელაშვილი	
შეამოწმა	რ.ხეცურიანი	

არქიტექტურული ნაწილი
ARCHITECTURE

მასშტაბი SCALE: 1:150
თარიღი DATE OF ISSUE: 20/01/2024

ნახაზი DRWG.: გენგეგმა

№	კორექტ. REV.	თარიღი
1		
2		
3		
4		
5		
6		

სტადია STAGE	ინდექსი INDEX	ფურც. PAGES

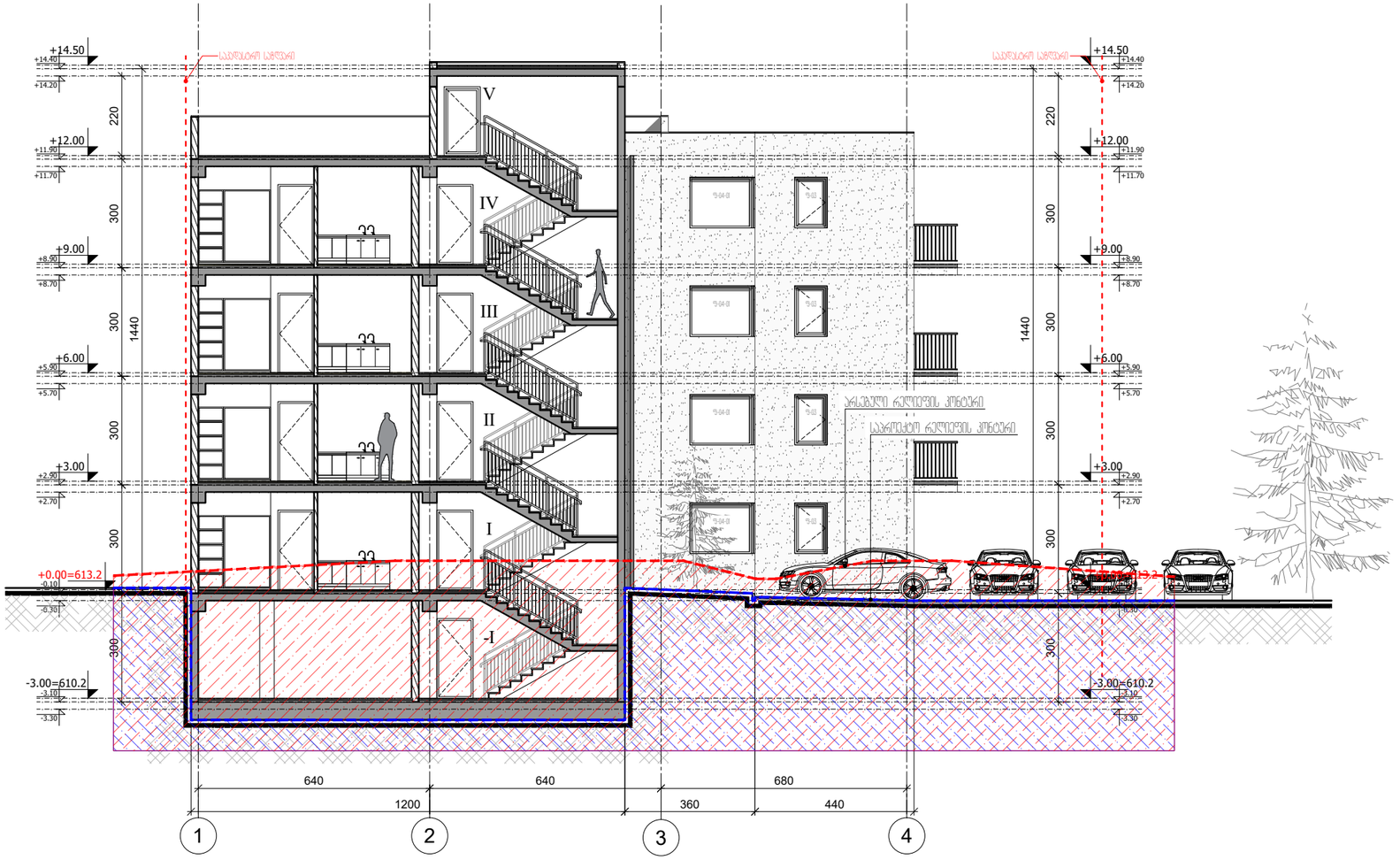

ფორმატი PAPER SIZE	დაკვეთა № CONTRACT #	პროექტის № PROJECT #	ფაილის სახელი FILE NAME
A-3		1.6.07	JIKIA N3.dwg

პირობითი აღნიშვნები LEGEND

6.00 არქიტექტურული ნიშნული

6.00 კონსტრუქციული ნიშნული

1 — — — პრილის ხაზი

— · — · — · — ღერძის ხაზი

შენიშვნები NOTES

1. ნახაზზე ზომები მოცემულია სანტიმეტრებში;
2. ნახაზზე ყველა ცვლილება მშენებლობისას შეთანხმებული უნდა იყოს პროექტის ავტორთან;
3. ფერფლის პორექტირებით ავტომატურად უქმდება წინა ვარიანტი;

სიტუაციური სქემა KEY PLAN



დამკვეთი CLIENT	შ.პ.ს. "პომპაპძ დეველოპმენტი" გიგა სანაია
პროექტი PROJECT	მრავალბინიანი საცხოვრებელი სახლი (დაბალი ინტენსივობის)
მისამართი ADDRESS	ალექსანდრე (სამა) იოსელიანის ქ. №81

თანამდებობა	გვარი	ხელმოწერა
დირექტორი	გ.სანაია	
მთ.არქიტექტორი	რ.ხუცურიანი	
ავტორი	გ.გეგელაშვილი	
კონსტრუქტორი		
დამამუშავა	გ.გეგელაშვილი	
შეამოწმა	რ.ხუცურიანი	

არქიტექტურული ნაწილი ARCHITECTURE

მასშტაბი SCALE	1:150	თარიღი DATE OF ISSUE	20/01/2024

ნახაზი DRWG.

გრუნტის ცვლილების გეგმა ჭრილი 1-1

პროექტირება REVISIONS

№	პროექტ. REV.	თარიღი
1		
2		
3		
4		
5		
6		

სტადია STAGE	ინდექსი INDEX	ფურც. PAGES

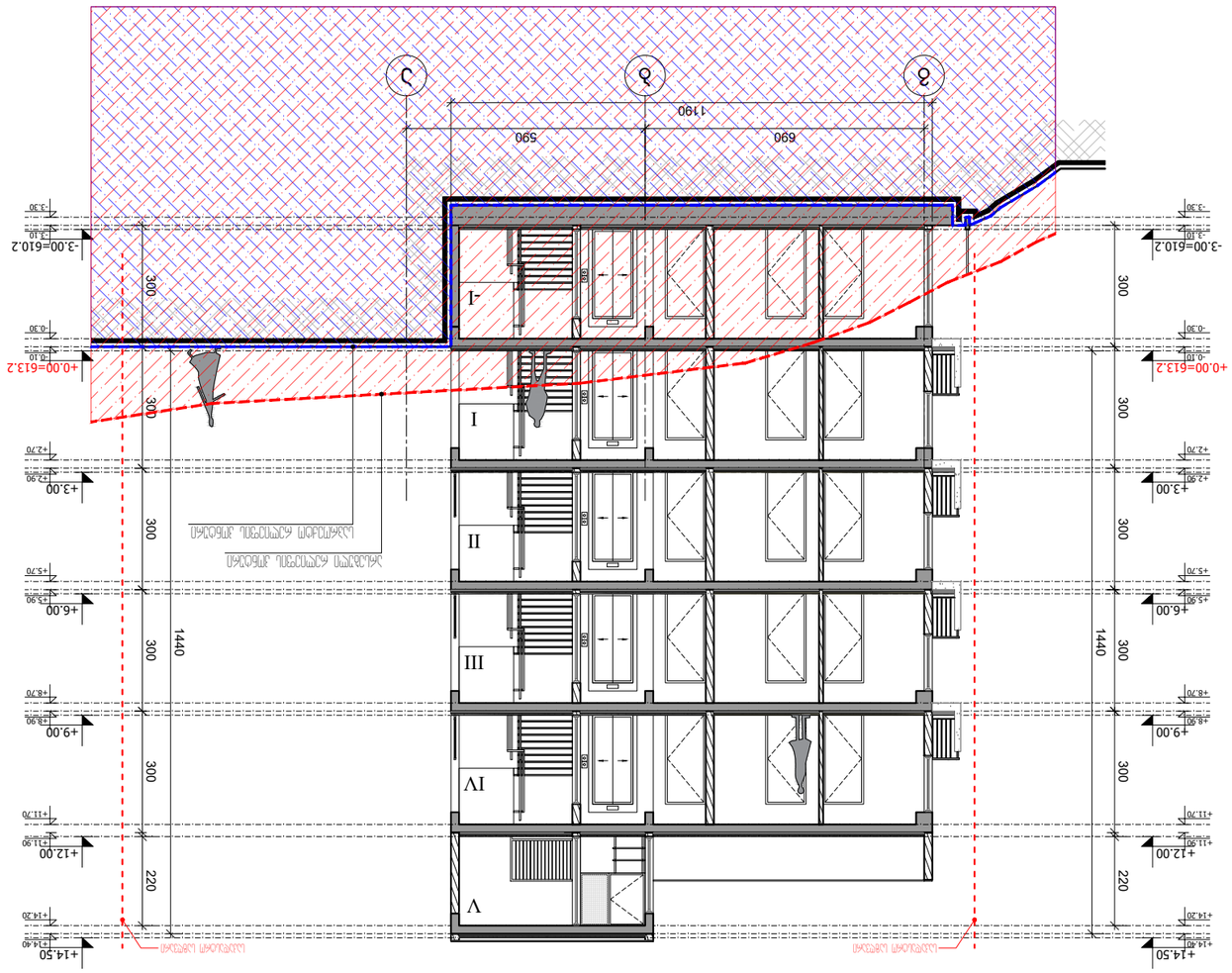

ფურცლების რაოდენობა SHEETS NO.	პროექტის № PROJECT #	ფორმატი FILE NAME
A-3	1.6.07	JIKIA N3.dwg

ნიშნების ახსნა LEGEND

6.00	ნაკვეთის ფარგლების მონიშვნის ხაზი
6.00	ტროტუარის მონიშვნის ხაზი
1	ნაგებობის ხაზი
	ნაგებობის ხაზი

შენიშვნები NOTES

1. ნახაზზე ასახული ინფორმაცია მოწოდებულია დამკვეთის მიერ;
2. ნახაზზე ასახული ინფორმაცია ეფუძნება ტოპოგრაფიულ აზომვებს;
3. ფერადი ზოლით მონიშნული ნაგებობის ნაწილი ექვემდებარება ნებართვის გაცემას.

ინვესტორი CLIENT	შპს "ქალაქ ბათუმის ინვესტიციების განვითარების სააგენტო"	
პროექტის დასახელება PROJECT	ბათუმის ზღვისპირა ნაწილში ტურისტული ინფრასტრუქტურის განვითარების ინიციატივის (ეტაპი I) ფარგლებში ინფრასტრუქტურული ობიექტების მშენებლობა	
მისამართი ADDRESS	ბათუმი, ა. წერეთლის ქ. №81	
არქიტექტურული ARCHITECTURE	შპს "ბათუმის ტექნოლოგიური ინსტიტუტი"	
კონსტრუქციული STRUCTURAL	ა. ბერიძე	
ელექტრომექანიკური ELECTRICAL		
სანტექნიკა PLUMBING		
ხანძარსაწინააღმდეგო FIRE PROTECTION		
გენერალური დირექტორი GENERAL DIRECTOR	ნ. ბერიძე	
ხელმძღვანელი SUPERVISOR	ნ. ბერიძე	

მასშტაბი SCALE	1:150	თარიღი DATE OF ISSUE 20/01/2024

REVISIONS ცვლილების აქტის №

№	ცვლილების REV.	თარიღი
1		
2		
3		
4		
5		
6		

DRWG. ნახაზის დასახელება
ჭრილი 2-2

STAGE ეტაპი | INDEX ცვლილების ნომერი | PAGES ფურცელი



KEY PLAN ობიექტის ადგილმდებარეობის სქემა

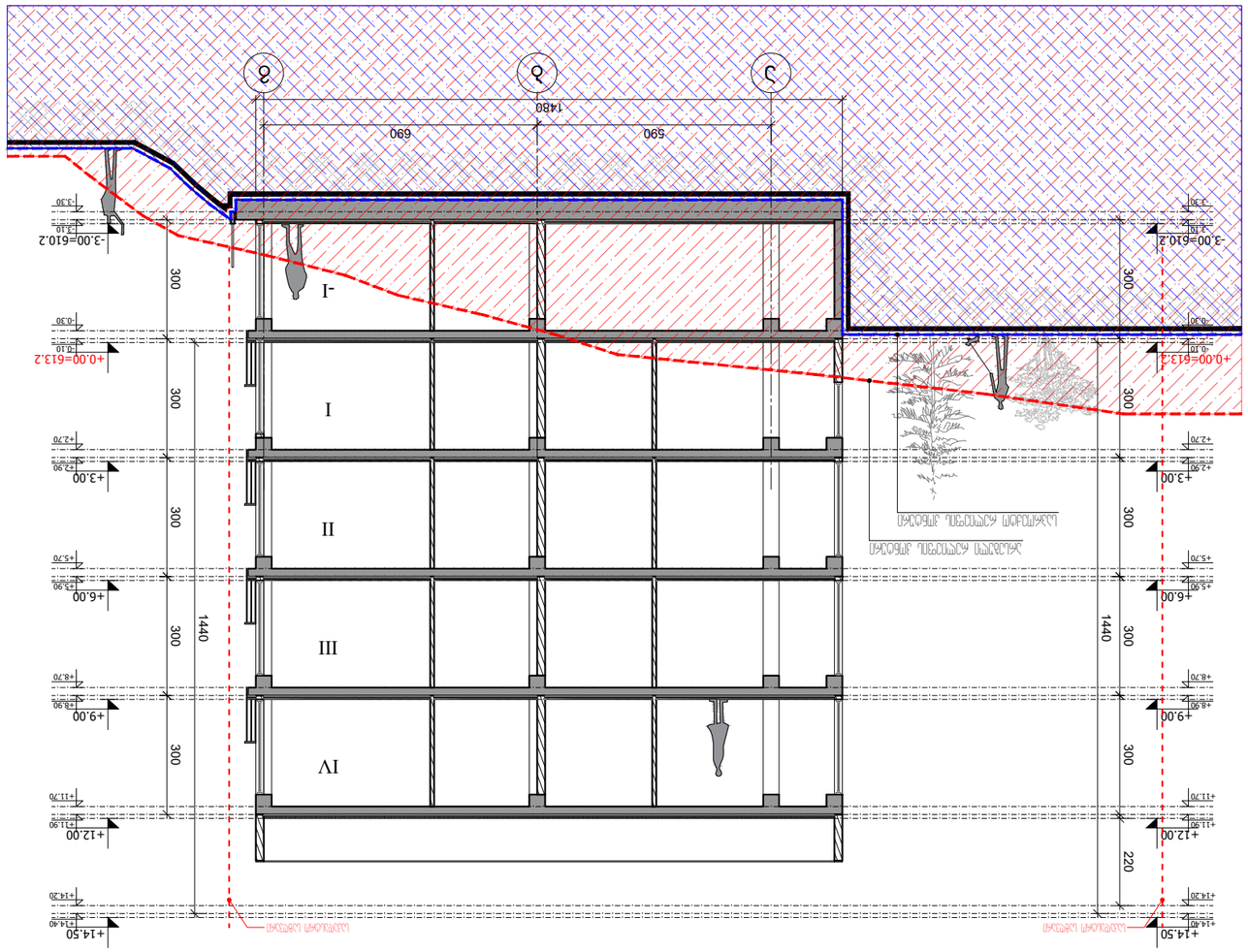

ფურცლის ზომა PAPER SIZE	A-3	
ფურცლის ნომერი FILE NAME	პროექტის № PROJECT #	1.6.07
	კონტრაქტის № CONTRACT #	JIKIA N3.dwg

ნიშნების ახსნა LEGEND

6.00	არსებული ნიშნული ცოკოლის
6.00	პროექტირებული ნიშნული ცოკოლის
1	ბადისებური ხაზი
	ღერძული ხაზი

შენიშვნები NOTES

1. ნახაზები წარმოადგენს ავტორის საკუთრებას და მისი ნებართვის გარეშე ვერ გამოიყენება სხვა პროექტებისთვის.
2. ნახაზებზე ასახული ინფორმაციის ნაწილი შეიძლება შეიცვალოს დეტალური პროექტირების პროცესში.
3. ფერადი ელემენტების ზუსტი ფერი განისაზღვრება ავტორის ზედამხედველობით.

ადგილის სიტუაციური სქემა KEY PLAN

პროექტის დასახელება PROJECT			
ობიექტის მისამართი ADDRESS			
ნახაზის დასახელება DRAWING			
მასშტაბი SCALE	1:150	თარიღი DATE OF ISSUE	20/01/2024
ავტორი			
ხელმძღვანელი			
არქიტექტორი			
კონსტრუქციული ნაწილი			
ელექტრული ნაწილი			
სანტექნიკური ნაწილი			
ტექნიკური ზედამხედველობა			

REVISIONS

№	ცვლილების შინაარსი DRWG.	
1		
2		
3		
4		
5		
6		

STAGE სტადია	INDEX ნახატის	PAGES ფურცელი