მიწის ნაკვეთის ტოპოგრაფიული ასომვითი ნახაზი

სიტუაციური გეგმა



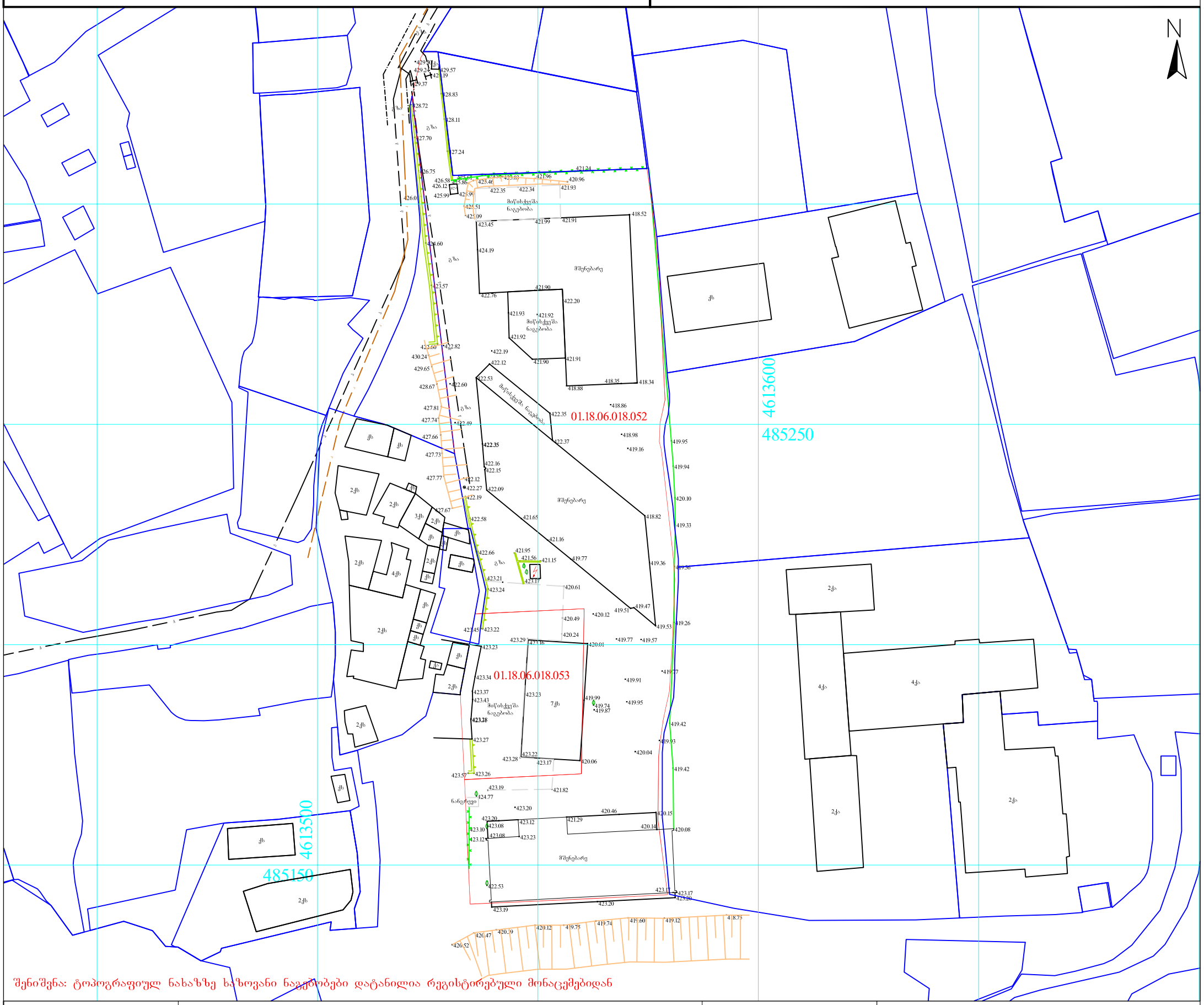

შენიშვნა: ტოპოგრაფიულ ნახაზზე ხაზოვანი ნაგებობები დატანილია რეგისტრებული მონაცემებიდან

პირობითი აღნიშვნები	შენიშვნა: მიწის სამუშაოები შეათანხმეთ შესაბამის კომუნიკაციის წარმომადგენლებთან			
მიწისქვეშა კომუნიკაციები	ნაკვეთის საზღვარი	ბუჩქი	ცოცხალი ღობე	პროექცია UTM 38N საკოორდინატო სისტემა WGS 84
კანალიზაცია	შენობა	გაზონი	ხეების რიგი	დიდრე
დენის კაბელი	არკა	სამეთვალყურეო ჭები	ტრანსფორმატორი	ბორდიური
გაზის მილი	ფარდული	ძეგლი	რადიო ან ტელე ანძა	ბეტონი
წყლის მილი	კიბე	შადრევანი	ლამპიონები	ასფალტი
კავშირგაბმულობა	ფოთლოვანი ხე	ონკანი	ელექტრო ბოძი	საზღვრები კლდეები
	წიწვოვანი ხე	წყარო ან ჭა	რკინიგზა	ბეტონი
	ხეხილის ხე	ბენზინგასამართი სადგური	იზოჰიფსი	გზის კონტური
	პალმა	მაღალი ძაბვის გადამცემი	მთავარი იზოჰიფსი	ფლატე
				წყლის კონტური

შპს „პრივატტექსერვისი" Ltd "PRIVATTEKSERVISI"
ქალაქი თბილისი, წყურის ქუჩა №30
მობ: +995 514-44-11-41.
მობ: +995 598-18-04-18
zviadiw@gmail.com

დირექტორი		ზ. წიკლაური
გეოდ. უზრუნველყოფა		ზ. წიკლაური
აზომა		ლ. ჩიტაიშვილი
მისამართი	ქალაქი თბილისი, რუსჯულიკურ თვალის კლინიკასა და კრწანისის II ჩიხს შორის, (ნაკვ.18\24) ს/კ01.18.06.018.052 და ს/კ01.18.06.018.053	
	მაშტაბი 1:500	30.03.2019

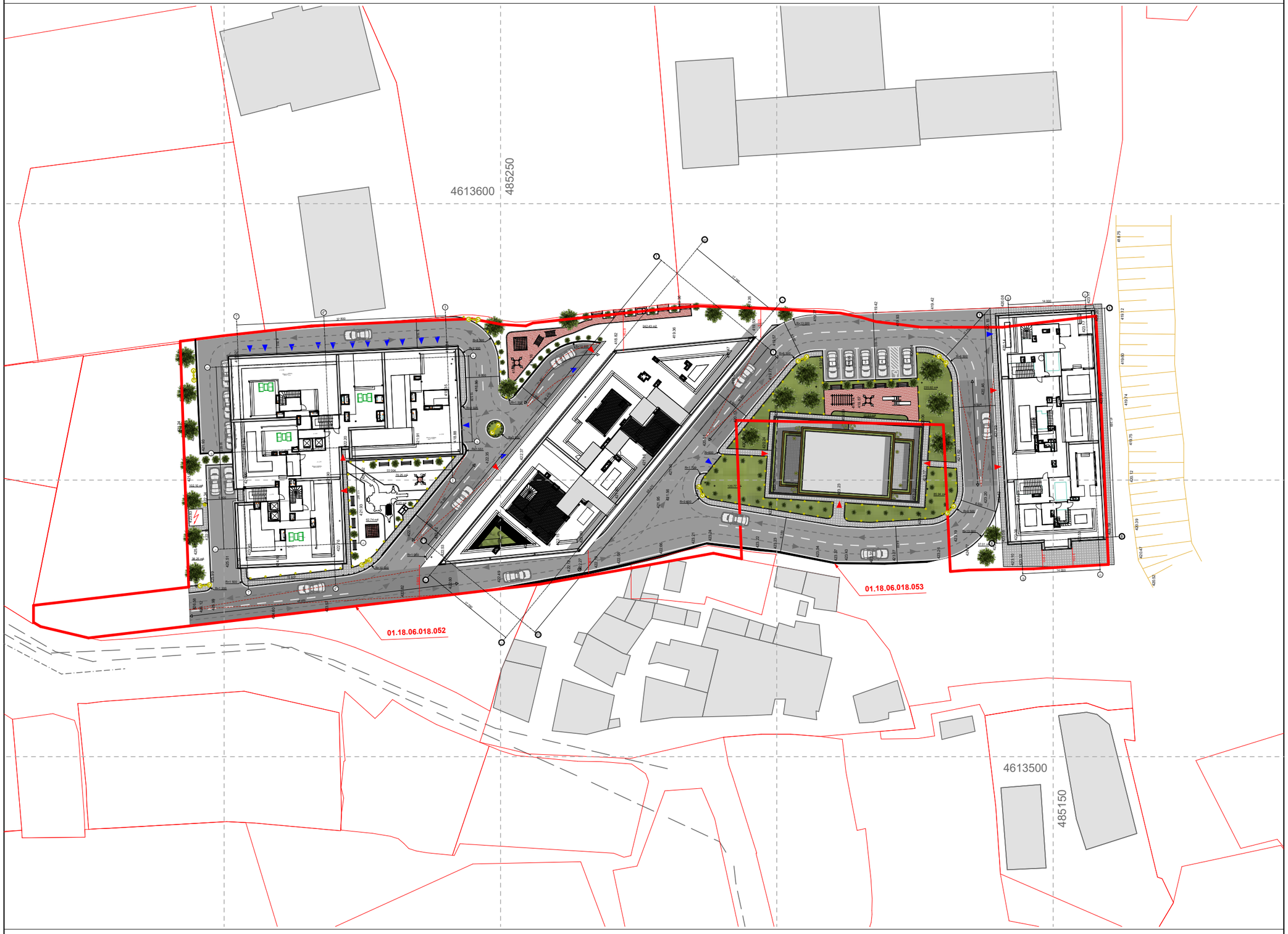

შენიშვნები:

1. ყველა ზომა მოცემულია მილიმეტრებში.
2. კონსტრუქციული ნიშნული ±0.000 შეესაბამება აბსოლუტურ ნიშნულს +0.000 ზღვის ღონიდან.
3. არქიტექტურული ნიშნული ±0.000 შეესაბამება აბსოლუტურ ნიშნულს +0.000 ზღვის ღონიდან.
4. ყველა ზომა უნდა შემოწმდეს სამშენებლო მოედანზე.
   ნებისმიერი შეუსაბამობა განხილულ უნდა იქნას არქიტექტორთან. წინააღმდეგ შემთხვევაში არქიტექტორი არაა პასუხისმგებელი რაიმე ასპის შეუსაბამობაზე ან უზუსტობაზე, რომელიც დაშვებული იქნება მშენებლობის დროს.
   მშენებლობის მსვლელობისას საინჟინრო და სამშენებლო სამუშაოების წარმოება, რომელებიც იწვევს პროექტის ცვლილებას დასაშვებია მხოლოდ არქიტექტორის ნებართვის შემთხვევაში.
   ნებისმიერი ცვლილება, რომელიც მოხდება სამშენებლო ან საწარმოო პროცესების დროს, უნდა იყოს აღრიცხული. მიზეზები უნდა შეატყობინონ არქიტექტორსა და მთავარ კონტრაქტორს.
5. სამშენებლო პროცესები აუცილებლად უნდა წარიმართოს "სამშენებლო ეტაპებით" განსაზღვრული პირობების მიხედვით.
6. აუცილებელია შეხება-ნაგებობის ექსპლოატაციაში მისაღებად წარსადგენი დოკუმენტაციის ნუსხის გასწორება.

პირობითი აღნიშვნები:

მრავალბინიანი საცხოვრებელი სახლი ჯრწანისში ა ბლოკი

ქალაქი თბილისი, რესპუბლიკურ თვალის კლინიკასა და კრწანისის II ჩიხს შორის (ნაკვ.18/24) საკ.კოდი : 01.18.06.018.052

დამკვეთი
შ.პ.ს. მეტი დეველოპმენტი
404541812
ინფო@მეტი.გე
+995 599 84 10 10
ქ.თბილისი შ.რადიანის №9

შემსრულებელი
შ.პ.ს. იოტა ჯგუფი
402075151
info@iotagroup.ge
032 2 15 74 15
ქ.თბილისი ს.დადიანის №7

გენგეგმა

დირექტორი	გ. გონჯილაშვილი
მთ. არქიტექტორი	ა. კვარაცხელია
არქიტექტორი	ი.ფიფია
არქიტექტორი	

სტადია:	არქიტექტურა
მასშტაბი: 1:500	A2