ქალაქ თბილისის მუნიციპალიტეტის საჯარო სამართლის იურიდიული პირი – ქალაქ თბილისის მუნიციპალიტეტის ტრანსპორტისა და ურბანული განვითარების სააგენტო

წერილის ნომერი: **01240602-16**
თარიღი: **29/02/2024**

განმცხადებელი (დაინტერესებული პირი)

განმცხადებელი: გიორგი გორგოძე
პირადი ნომერი: 42001012408
მისამართი: ფოთი დავით აღმაშენებლის ქ. N 26 ბ. 5

განცხადება/ნომენკლატურა

საგზაო მოძრაობის ორგანიზების სქემა დროებითი და დასრულებული სქემა /

მოთხოვნის ტექსტი

ქ. თბილისი,ვიქტორ ნოზაძის ქუჩა,დავით აღმაშენებლი ხეივანი #163.სამერნეო საწარმოო ობიექტი, დამხმარე ტექნიკური შენობის მშენებლობა. შევიმუშავეთ საგზაო მოძრაობის ორგანიზების დროებითი და დასრულებული სქემები. გთხოვთ შეითანხმოთ. ს.კ 01.72.14.013.589

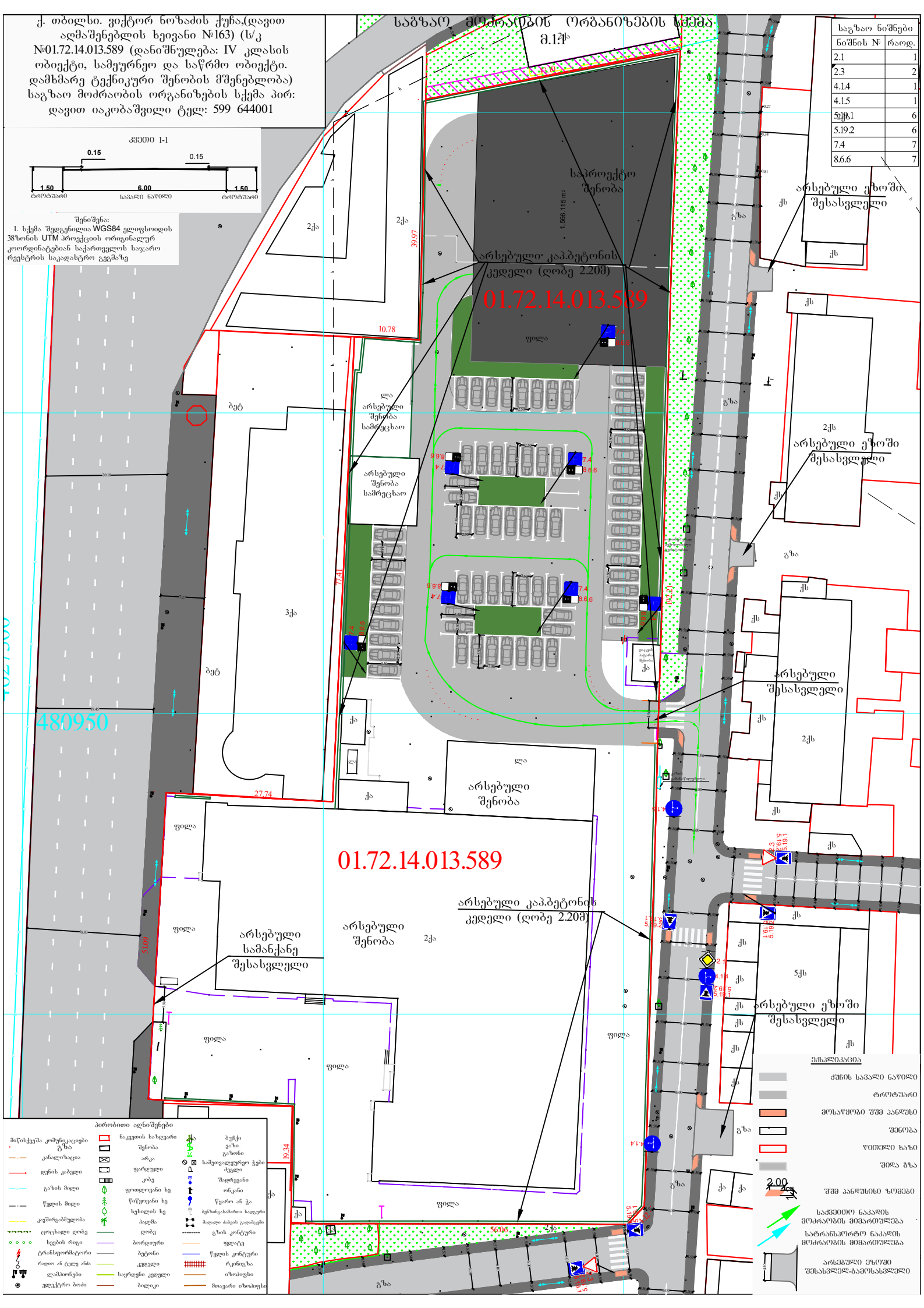
ქ. თბილისი. ვიქტორ ნოზაძის ქუჩა,(დავით აღმაშენებლის ხეივანი №163) (ს/კ №01.72.14.013.589 (დანიშნულება: IV კლასის ობიექტი, სამეურნეო და საწრმო ობიექტი. დამხმარე ტექნიკური შენობის მშენებლობა) საგზაო მოძრაობის ორგანიზების სქემა პირ: დავით იაკობაშვილი ტელ: 599 644001
საგზაო მოძრაობის ორგანიზების სქემა
მ.1:1
საგზაო ნიშნები
ნიშნის № რაოდ.
2.1 1
2.3 2
4.1.4 1
4.1.5 1
5.19.1 6
5.19.2 6
7.4 7
8.6.6 7
კვეთი 1-1
0.15
0.15
1.50
6.00
1.50
ტროტუარი
საავალი ნაწილი
ტროტუარი
შენიშვნა:
1. სქემა შედგენილია WGS84 ელიფსოიდის 38ზონის UTM პროექციის ორიგინალურ კოორდინატებიან საქართველოს საჯარო რეესტრის საკადასტრო გეგმაზე
საპროექტო შენობა
1,566.115 m²
არსებული კაპ.ბეტონის კედელი (ღობე 2.20მ)
01.72.14.013.589
არსებული შენობა სამრეცხაო
არსებული შესასვლელი
არსებული ეზოში შესასვლელი
არსებული სამანქანე შესასვლელი
ფილა
ბეტ
ქვაფენილი
გზა
ქს
2ქა
3ქა
5ქს
480950
4702300
ექსპლიკაცია
ქუჩის საავალი ნაწილი
ტროტუარი
მოსაწყობი შშმ პანდუსი
შენობა
წითელი ხაზი
შიდა გზა
შშმ პანდუსისი ზომები
საქვეითო ნაკადის მოძრაობის მიმართულება
სატრანსპორტო ნაკადის მოძრაობის მიმართულება
არსებული ეზოში შესასვლელ-გამოსასვლელი
პირობითი აღნიშნები
მიწისქვეშა კომუნიკაციები
გზა
კანალიზაცია
დენის კაბელი
გაზის მილი
წყლის მილი
კავშირგაბმულობა
ცოცხალი ღობე
ხეების რიგი
ტრანსფორმატორი
დასპრინკლები
ელექტრო ბოძი
ნაკეთის საზღვარი
შენობა
არა
ფარდული
კიბე
ფოთლოვანი ხე
წიწვოვანი ხე
ხეხილის ხე
პალმა
ღობე
ბორდიური
ბეტონი
კედელი
საყრდენი კედელი
ბუჩქი
ვაზი
გაზონი
სამეფოვალეურეო ჭები
ძეგლი
შადრევანი
ონკანი
წყარო ან ჭა
ბენზინგასამართი სადგური
მაღალი ძაბვის გადამცემი
გზის კონტური
ფლატე
წყლის კონტური
რკინიგზა
იზოპიფსი
მთავარი იზოპიფსი

ქ. თბილისი. ვიქტორ ნოზაძის ქუჩა,(დავით აღმაშენებლის ხეივანი №163) (ს/კ №01.72.14.013.589 (დანიშნულება: IV კლასის ობიექტი, სამეურნეო და საწრმო ობიექტი. დამსმარე ტექნიკური შენობის მშენებლობა) დროებითი სამშენებლო ღობისა ტექნიკის საგზაო მოძრაობის ორგანიზების დროებითი სქემა პირ: დავით იაკობაშვილი ტელ: 599 644001

საგზაო მოძრაობის ორგანიზების დროებითი სქემა მ.1:1

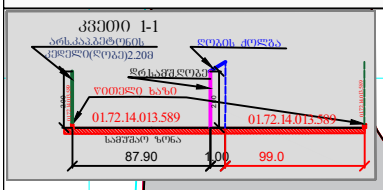

შენიშვნა:
1. სქემა შედგენილია WGS84 ელიფსოიდის 38°ზონის UTM პროექციის ორიგინალურ კოორდინატებიან საქართველოს სივრცო რეესტრის საკადასტრო გეგმაზე

პირობითი ნიშნები.

- მედროშე 3 ადამიანი
- საქვეითო ნაკადის მოძრაობის მიმართულება
- სატრანსპორტო ნაკადის მოძრაობის მიმართულება
- ქვეითების სატრანსპორტო ნაკადის მოძრაობის მიმართულება
- ქვეითი ცოცხალა 2 - ცალი
- 6.0 დროებითი ეზოში შესასვლელი
- ღობის ქიღება
- სამშენებლო ღობე

შენიშვნა:
დროებითი სქემა შედგენილია „ოდმ 218.6.014-2014 “ და საქართველოს კანონის საგზაო მოძრაობის შესახებ“-ს მოთხოვნებით

1. სამუშაოთა წარმოების ზონის სიგრძეა 87.90მ-ი.
2. ქვეითთა უსაფრთხოების მოძრაობა უზრუნველყოფილია მედროშეების, სასიგნალო ციმციმების დახმარებით
3. სამშენებლო ტექნიკის მოძრაობა დაშის საათებში: 00:00სთ-დან, 06:00სთ-მდე

პირობითი აღნიშვნები

მიწისქვეშა კომუნიკაციები	ნაკეთის საზღვარი	ბუჩქი	
	შენობა	ვაზი	
კანალიზაცია	არკა	გაზონი	
დენის კაბელი	ფარდული	საშეფაღლეტრო ჭები	
გაზის მილი	კიბე	ქვედები	
წყლის მილი	ფოთლოვანი ხე	შადრევანი	
კავშირგაბმულობა	ნაძვის ხე	ორკანი	
ცოცხალა ღობე	პალმა	ანძა	
ხეების რიგი	ღობე	ბეტონური	
ტრანსფორმატორი	ბეტონი	გზის კორტური	
რკინა ან ტყვე ანძა	კედელი	წყლის კორტური	
ლამპიონები	საერთო კედელი	რკინიზა	
ელექტრო ბოძი	ბილიკი	მოავარი ბზისფერი	

ქ. თბილისი. ვიქტორ ნოზაძის ქუჩა,(დავით აღმაშენებლის ხეივანი №163) (ს/კ №01.72.14.013.589 (დანიშნულება: IV კლასის ობიექტი, სამეურნეო და საწრმო ობიექტი. დამსმარე ტექნიკური შენობის მშენებლობა) დროებითი სამშენებლო ღობის მონტაჟი დემონტაჟის საგზაო მოძრაობის ორგანიზების დროებითი სქემა პირ: დავით იაკობაშვილი ელ: 599 644001

საგზაო მოძრაობის ორგანიზების დროებითი სქემა მ1:1

შენიშვნა:
დროებითი სქემა შედგენილია „ოდმ 218.6.014-2014 “ და საქართველოს კანონის საგზაო მოძრაობის შესახებ-ის მოთხოვნებით

1. სამუშაოთა წარმოების ზონის სიგრძეა 89.00მ-ი.
2. ქვეითა უსაფრთხოების მოძრაობა უზრუნველყოფილია მედროშეების, სასიგნალო ციმციმების დახმარებით

შენიშვნა:
1. სქემა შედგენილია WGS84 ელიფსოიდის 38ზონის UTM პროექციის ორიგინალურ კოორდინატებიან საქართველოს საჯარო რეესტრის საკადასტრო გეგმაზე

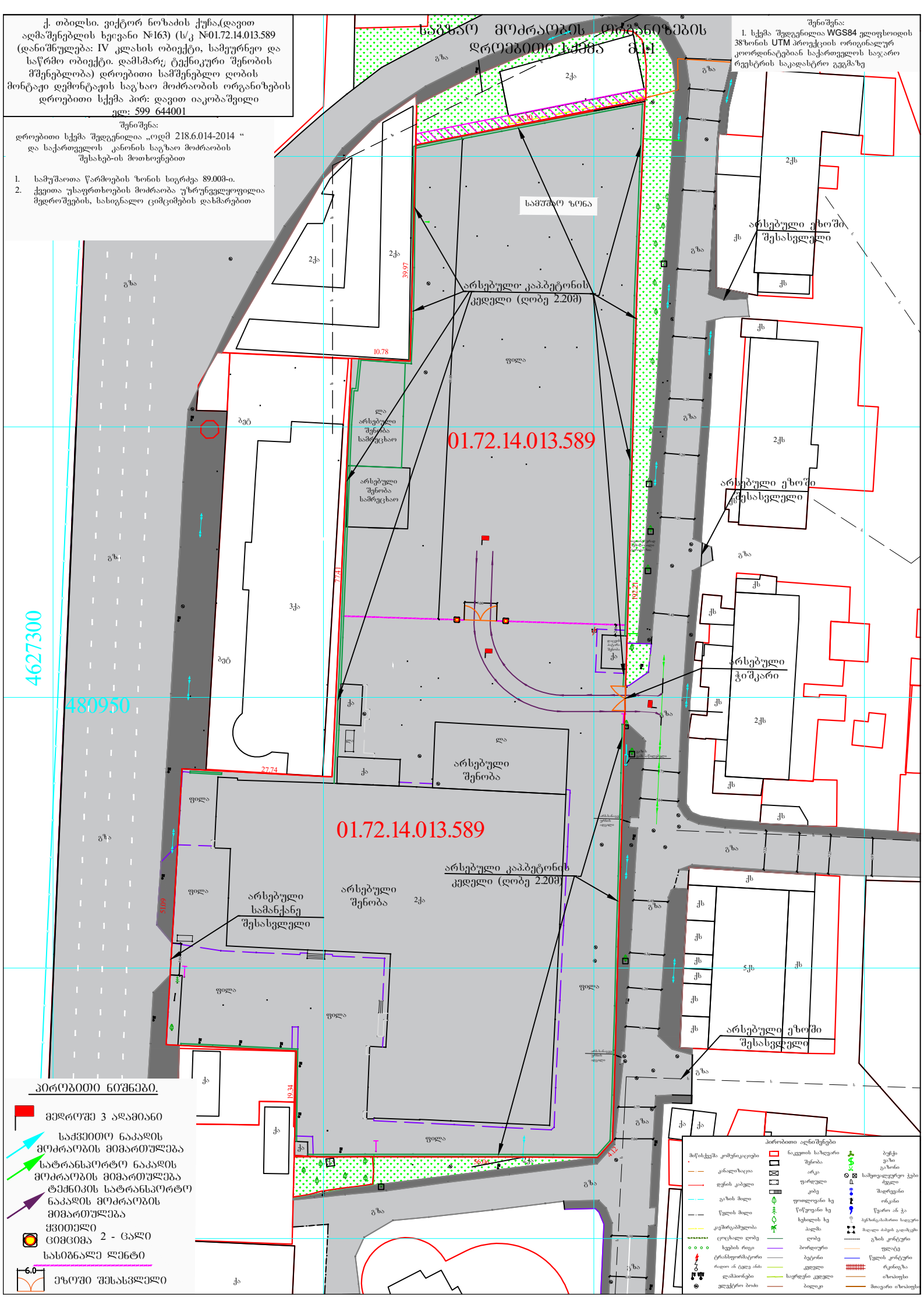

პირობითი ნიშნები.

- მედროშე 3 ადამიანი
- საძვეითო ნაკადის მოძრაობის მიმართულება
- სატრანსპორტო ნაკადის მოძრაობის მიმართულება
- ტექნიკის სატრანსპორტო ნაკადის მოძრაობის მიმართულება
- ყვითელი ციმციმა 2 - ცალი
- სასიგნალო ლენტი
- 6.0 ეზოში შესასვლელი

პირობითი აღნიშნები