საქართველოს შინაგან საქმეთა სამინისტროს
საპატრულო პოლიციის დეპარტამენტი

MINISTRY OF INTERNAL AFFAIRS OF GEORGIA
PATROL POLICE DEPARTMENT

26/02/2024

MIA 7 24 00579104

მოქ: თოფურია თეიმურაზ
თბილისი, ცაგარელის 51ა ბინა 7
თქვენს 2024 წლის 26 თებერვლის განცხადებაზე

ასლი: შსს საპატრულო პოლიციის დეპარტამენტის
ქ. თბილისის მთავარი სამმართველოს

შსს საპატრულო პოლიციის დეპარტამენტში განხილულ იქნა თქვენი განცხადება, რომელშიც ითხოვთ, ქ.თბილისი, დასახლება ზემო ფონიჭალა , კორპუსი N20 , მიმდებარედ (ნაკვეთი 37/017)- ში არსებულ მიწის ნაკვეთზე (საკადასტრო კოდი: 01.18.13.037.232; 01.18.13.037.233; 01.18.13.037.231) არსებულ მიწის ნაკვეთზე საგზაო-სატრანსპორტო ინფრასტრუქტურის ნაკადების მიმართულების საგზაო მოძრაობის ორგანიზაციის წარმოდგენილი მუდმივი სქემის შეთანხმებას.

ვითვალისწინებთ რა, ქ.თბილისის მუნიციპალიტეტის მერიის ს.ს.ი.პ. ტრანსპორტისა და ურბანული განვითარების სამსახურის (26.02.2024 წ 16-01240533270) თანხმობას შსს საპატრულო პოლიციის დეპარტამენტი ითანხმებს (საგზაო მოძრაობის უსაფრთხოების კუთხით) წარმოდგენილ მუდმივი მოძრაობის ორგანიზაციის სქემას, ხოლო ტერიტორიაზე მისასვლელი გზა აღიჭურვოს მოძრაობის რეგულირების ტექნიკური საშუალებებით თანდართული სქემის შესაბამისად.

დანართი: სქემა 1 ფაილად.

საპატრულო პოლიციის დეპარტამენტი /
საორგანიზაციო სამმართველო / საგზაო მოძრაობის
ზედამხედველობის განყოფილება
განყოფილების უფროსი
ბარბაქაძე დავით

0190, თბილისი, ნოე რამიშვილის ქ. №38
№38, Noe Ramishvili St. 0190, Tbilisi, Georgia

ტელ./Tel.: (+995 032) 2 41 42 42
ფაქსი/Fax: (+995 032) 2 41 85 02
E-mail: patrolinfo@mia.gov.ge

საქართველოს შინაგან საქმეთა სამინისტრო
საპატრულო პოლიციის დეპარტამენტი

MINISTRY OF INTERNAL AFFAIRS OF GEORGIA
PATROL POLICE DEPARTMENT

MIA 7 23 01874494

30/06/2023

მოქ: თოფურია თეიმურაზ
თბილისი ცაგარელის 51ა ბინა 7
თქვენს 2023 წლის 30 ივნისი განცხადებაზე

ასლი: შსს საპატრულო პოლიციის დეპარტამენტის
ქ. თბილისის მთავარ სამმართველოს

შსს საპატრულო პოლიციის დეპარტამენტში განხილულ იქნა თქვენი განცხადება, რომელშიც ითხოვთ ქ.თბილისში, დასახლება ზემო ფონიჭალა კორპუსი 20-ის მიმდებარედ (ნაკვეთი 37/017)-ში არსებულ მიწის ნაკვეთზე (საკადასტრო კოდი: 01.18.13.037.232; 01.18.13.037.233; 01.18.13.037.231) სამშენებლო დამცავი ღობის მშენებლობის და საგზაო-სატრანსპორტო ინფრასტრუქტურის ნაკადების მიმართულების საგზაო მოძრაობის ორგანიზაციის წარმოდგენილი დროებითი და მუდმივი სქემების შეთანხმებას.

ვითვალისწინებთ რა, ს.ს.ი.პ. ტრანსპორტისა და ურბანული განვითარების სააგენტოს 30.06.23წ 16-01231812076) თანხმობას შსს საპატრულო პოლიციის დეპარტამენტი ითანხმებს (საგზაო მოძრაობის უსაფრთხოების კუთხით) წარმოდგენილ დროებითი და მუდმივი მოძრაობის ორგანიზაციის სქემებს და არ არის წინააღმდეგი განახორციელოთ აღნიშნული სამუშაოები შემდეგი პირობების დაცვით:

- ქვეითად მოსიარულეთა უსაფრთხოების მიზნით დამცავი ღობის ფარგლებში მოეწყოს ქუჩის სავალი ნაწილის მხრიდან ქვეითად მოსიარულეთა ბილიკი, ღობე გზის სავალი ნაწილის მხრიდან გადაიხუროს და ღამის საათებში განათდეს;
- სამშენებლო ობიექტზე მისასვლელი გზა (სამუშაოების განხორციელების პროცესში) აღიჭურვოს მოძრაობის რეგულირების ტექნიკური საშუალებებით შეთანხმებული სქემების შესაბამისად, ხოლო მიმდებარე ტერიტორიაზე არსებულ მოძრაოის ორგანიზების ტექნიკურ საშუალებებს გაუკეთდეს დროებით დემონტაჟი ან შეიფუთოს;
- საგზაო მოძრაობის რეგულირებისთვის და ფეხით მოსიარულეთა უსაფრთხო გადაადგილების მიზნით სამუშაოების მწარმოებლის მიერ გამოყოფილ იქნეს სპეც. ტანსაცმლით და ალმით აღჭურვილი საჭირო რაოდენობის თანამშრომელი;
- დაცული იქნას გზის სავალი ნაწილის სისაუფთავე, არ დაუშვათ სამშენებლო მასალისა და ტექნიკის გზის სავალ ნაწილზე განთავსება;

0190, თბილისი, ნოე რამიშვილის ქ. №38
№38, Noe Ramishvili St. 0190, Tbilisi, Georgia
ტელ./Tel.: (+995 032) 2 41 42 42
ფაქსი/Fax: (+995 032) 2 41 85 02
E-mail: patrolinfo@mia.gov.ge

- სამუშაოების დასრულებისთანავე ფეხით მოსიარულეთა ბილიკი მოყვანილ იქნას პირვანდელ მდგომარეობაში, დროებითი მოძრაობის რეგულირების ტექნიკურ საშუალებებს გაუკეთდეს დემონტაჟი და გზის მიერთების ადგილები აღიჭურვოს მოძრაობის რეგულირების ტექნიკური საშუალებებით შეთანხმებული საგზაო მოძრაობის ორგანიზაციის სქემების შესაბამისად;
- სამუშაოების დაწყების შესახებ წინასწარ ეცნობოს ქ. თბილისის მუნიციპალიტეტის მერიის სსიპ ქონების მართვის სააგენტოს და შსს საპატრულო პოლიციის დეპარტამენტის სამორიგეო ნაწილს (241–85–04; 241–85–05).

მეორე ადრესატს: გთხოვთ, უზრუნველყოთ კონტროლის დაწესება წერილში მითითებულ პირობების შესრულებაზე და მოძრაობის რეგულირების ტექნიკური საშუალებების განთავსების მდგომარეობაზე. შეუსრულებლობის შემთხვევაში გაატარეთ ზომები საქართველოს ადმინისტრაციულ სამართალდარღვევათა კოდექსის 134 მუხლით გათვალისწინებული მოთხოვნების შესაბამისად.

დანართი: სქემა 1 ფაილად

საპატრულო პოლიციის დეპარტამენტი /
საორგანიზაციო სამმართველო / საგზაო მოძრაობის
ზედამხედველობის განყოფილება
განყოფილების უფროსი
ბარბაქაძე დავით

ქალაქ თბილისის მუნიციპალიტეტის საჯარო სამართლის იურიდიული პირი – ქალაქ თბილისის მუნიციპალიტეტის ტრანსპორტისა და ურბანული განვითარების სააგენტო

წერილის ნომერი: **16-01240533270**
გაცემის თარიღი: **26/02/2024**

ადრესატი: ირაკლი თანდილაშვილი
პირადი ნომერი: 20001067483
მისამართი: საქართველო, თელავის მუნიციპალიტეტი, ქალაქი თელავი, 9 აპრილის ქუჩა, N 29

ქალაქ თბილისის მუნიციპალიტეტის სსიპ - ქალაქ თბილისის მუნიციპალიტეტის ტრანსპორტისა და ურბანული განვითარების სააგენტომ განიხილა 2024 წლის 6 თებერვლის № 01240373102-16 განცხადება, რომელთან დაკავშირებითაც გაცნობებთ შემდეგს:

დაკმაყოფილდეს 2024 წლის 6 თებერვლის № 01240373102-16 განცხადება და შეთანხმდეს ქალაქ თბილისში, დასახლება ზემო ფონიჭალა , კორპუსი 20 , მიმდებარედ (ნაკვეთი 37/017)- ში არსებულ მიწის ნაკვეთზე (საკადასტრო კოდი: 01.18.13.037.232; 01.18.13.037.233; 01.18.13.037.231) საგზაო მოძრაობის ორგანიზების სქემა თანდართულ ბმულზე არსებული დანართის შესაბამისად.

წარმოდგენილი საგზაო მოძრაობის ორგანიზების სქემა სააგენტოს მიერ შეთანხმდა იმ პირობით, რომ ტროტუარების ნაწილი, რომელიც მდებარეობს საკადასტრო საზღვრებში, დაიტვირთება საჯარო სერვიტუტით, ხოლო სერვიტუტის არეალის განსაზღვრა მოხდება ტროტუარის დასაწყისიდან ტროტუარის დასასრულამდე სამანქანო შესასვლელ-გამოსასვლელი გზის ჩათვლით.

საგზაო მოძრაობის ორგანიზების სქემის ცვლილება საჭიროებს შეთანხმებას სააგენტოსთან.

საქართველოს ზოგადი ადმინისტრაციული კოდექსის 62-ე მუხლის შესაბამისად, ნაწილობრივ ძალადაკარგულად გამოცხადებას ექვემდებარება ქალაქ თბილისის მუნიციპალიტეტის სსიპ - ტრანსპორტისა და ურბანული განვითარების სააგენტოს 2023 წლის 30 ივნისის N16-01231812076 წერილით შეთანხმებული საგზაო მოძრაობის ორგანიზების სქემა (დასრულებული ვარიანტი).

გადაწყვეტილების გასაჩივრება, დაინტერესებული მხარის მიერ, შესაძლებელია ამ გადაწყვეტილების გაცნობიდან ერთი თვის ვადაში ქალაქ თბილისის მუნიციპალიტეტის მერთან (მისამართი: ჟ. შარტავას ქუჩა N7) კანონმდებლობით დადგენილი წესით.

დანართი: სსიპ - ტრანსპორტისა და ურბანული განვითარების სააგენტოს მიერ შეთანხმებული საგზაო მოძრაობის ორგანიზების სქემები იხილეთ თანდართულ ბმულზე :

https://cloud.tbilisi.gov.ge/index.php/s/Bup4hfmJgpvbqMB

პატივისცემით,

ვიქტორ წილოსანი

სააგენტოს უფროსი

გამოყენებულია კვალიფიციური ელექტრონული ხელმოწერა/ ელექტრონული შტამპი

ქალაქ თბილისის მუნიციპალიტეტის საჯარო სამართლის იურიდიული პირი – ქალაქ თბილისის მუნიციპალიტეტის ტრანსპორტისა და ურბანული განვითარების სააგენტო

წერილის ნომერი: **16-01231812076**
თარიღი: **30/06/2023**

ადრესატი: ირაკლი თანდილაშვილი
პირადი ნომერი: 20001067483
მისამართი: საქართველო, თელავის მუნიციპალიტეტი, ქალაქი თელავი, 9 აპრილის ქუჩა, N 29

ბატონო ირაკლი,

ქალაქ თბილისის მუნიციპალიტეტის სსიპ - ქალაქ თბილისის მუნიციპალიტეტის ტრანსპორტისა და ურბანული განვითარების სააგენტომ განიხილა თქვენი, 2023 წლის 23 ივნისის № 01231743207-16 განცხადება, რომელთან დაკავშირებითაც გაცნობებთ შემდეგს:

დაკმაყოფილდეს 2023 წლის 23 ივნისის № 01231743207-16 განცხადება და შეთანხმდეს ქალაქ თბილისში, დასახლება ზემო ფონიჭალა , კორპუსი 20 , მიმდებარედ (ნაკვეთი 37/017)-ში არსებულ მიწის ნაკვეთზე (საკადასტრო კოდი: 01.18.13.037.232; 01.18.13.037.233; 01.18.13.037.231) საგზაო მოძრაობის ორგანიზების სქემა თანდართულ ბმულზე არსებული დანართის შესაბამისად.

წარმოდგენილი საგზაო მოძრაობის ორგანიზების სქემა სააგენტოს მიერ შეთანხმდა იმ პირობით, რომ გზისა და ტროტუარების ნაწილი, რომელიც მდებარეობს საკადასტრო საზღვრებში, დაიტვირთება საჯარო სერვიტუტით, ხოლო სერვიტუტის არეალის განსაზღვრა მოხდება ტროტუარის დასაწყისიდან ტროტუარის დასასრულამდე სამანქანო შესასვლელ-გამოსასვლელი გზის ჩათვლით.

ასევე გაცნობებთ, რომ საჭიროების შემთხვევაში, სსიპ ტრანსპორტისა და ურბანული განვითარების სააგენტო იტოვებს უფლებამოსილებას, მოითხოვოს სამუშაოების პერიოდში არსებული სიტუაციის საგზაო მოძრაობის ორგანიზების სქემის ალტერნატიული ვარიანტის წარმოდგენა.

სამუშაოების მიმდინარეობის პერიოდში, საგზაო მოძრაობის ორგანიზების დროებითი სქემის მიხედვით გათვალისწინებული საგზაო ნიშნები უნდა განთავსდეს მოძრავ დგარზე, რათა არ დაზიანდეს მიმდებარე ტერიტორიაზე არსებული ინფრასტრუქტურა.

იმ შემთხვევაში, თუ სამუშაოებისათვის საჭირო დროებითი და არსებული საგზაო ნიშნები ეწინააღმდეგება/ხელს უშლის ერთმანეთს, საჭიროა უკვე არსებული საგზაო ნიშნები შეიფუთოს, ხოლო სამუშაოს დასრულებისთანავე დემონტაჟი უნდა გაუკეთდეს დროებით დამონტაჟებულ საგზაო მოძრაობის ორგანიზების ტექნიკურ საშუალებებს და ქუჩის სავალი ნაწილი (ყველა შეფუთული ნიშნის ჩათვლით) მოყვანილი იქნას პირვანდელ მდგომარეობაში.

დამატებით გაცნობებთ, რომ თუ მშენებლობის პერიოდში, საპროექტო ტერიტორიის მიმდებარედ, ხორციელდება სხვა სამშენებლო სამუშაოები და დროებითი საგზაო ნიშნები, რომლებიც განთავსებულია სხვა, ნებართვის მქონე, შემსრულებელი კომპანიის მიერ და კვეთს/ეწინააღმდეგება თქვენს მიერ დასამონტაჟებელ საგზაო ნიშნებს, დროებითი საგზაო ნიშნები დაიტანოთ საჭიროებისამებრ და აუცილებლობის შემთხვევაში, სამუშაოები განახორციელოთ უკვე განთავსებული დროებითი საგზაო ნიშნების გამოყენებით. ხოლო, სხვა შემსრულებლის მიერ, სამუშაოების დასრულებისა და ნიშნების დემონტაჟის შემთხვევაში, უზრუნველყოთ თქვენი საგზაო ნიშნების სრულად მონტაჟი, მოცემული პირობების შესაბამისად.

საგზაო მოძრაობის ორგანიზების სქემის ცვლილება საჭიროებს შეთანხმებას სააგენტოსთან.

საქართველოს ზოგადი ადმინისტრაციული კოდექსის 63-ე მუხლის შესაბამისად ძალადაკარგულად გამოცხადდეს სსიპ - ტრანსპორტისა და ურბანული განვითარების სააგენტოს წერილით N16-01213291232 2023 წლის 25 ნოემბერს შეთანხმებული საგზაო მოძრაობის ორგანიზების სქემა.

გადაწყვეტილების გასაჩივრება, დაინტერესებული მხარის მიერ, შესაძლებელია ამ გადაწყვეტილების გაცნობიდან ერთი თვის ვადაში ქალაქ თბილისის მუნიციპალიტეტის მერთან (მისამართი: ჟ. შარტავას ქუჩა N7) კანონმდებლობით დადგენილი წესით.

დანართი: სსიპ - ტრანსპორტისა და ურბანული განვითარების სააგენტოს მიერ შეთანხმებული საგზაო მოძრაობის ორგანიზების სქემები იხილეთ თანდართულ ბმულზე :

https://cloud.tbilisi.gov.ge/index.php/s/ukRQPR4CiZ0a6qt

პატივისცემით,

ვიქტორ წილოსანი

სააგენტოს უფროსი

გამოყენებულია კვალიფიციური
ელექტრონული ხელმოწერა/
ელექტრონული შტამპი

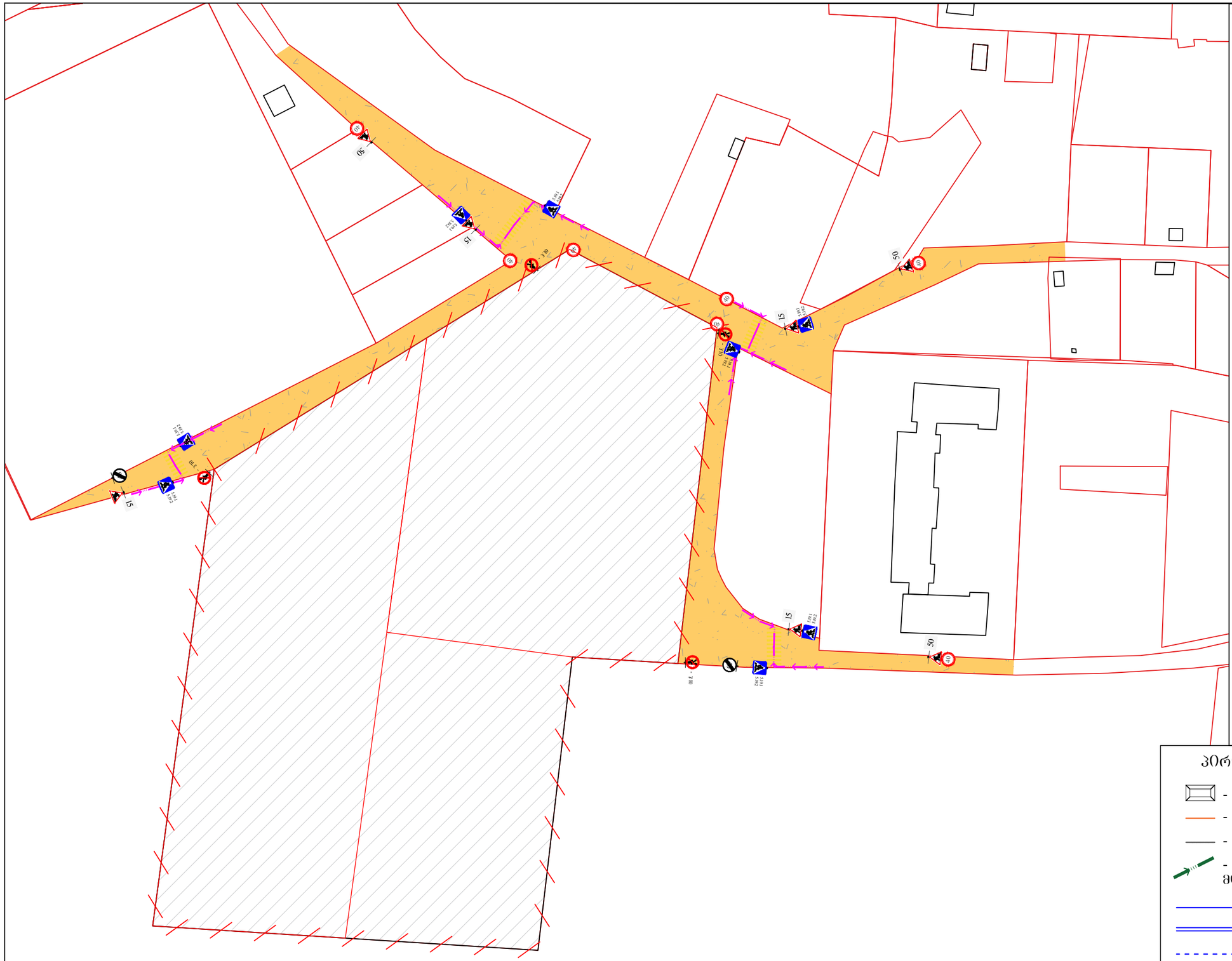

დროებითი საგზაო ნიშნები
პირობითი ნიშნები

- 1.26 7ც
- 20 - 3.24 - 7ც
- 40 - 3.24 - 3ც
- 3.10 4 ც
- 3.25 1ც
- 5.19.1 5.19.2 - საგზაო ნიშანი 5.19.1 - 8ც.
- 5.19.1 5.19.2 - საგზაო ნიშანი 5.19.2 - 8ც.
- სასიგნალო ლენტი
- ყვითელი ციმციმა
- მედროშე ადამიანი
- საპროექტო ტერიტორია
- საქვეითე ნაკადის მოძრაობის მიმართულება

პირობითი აღნიშვნები

- შენობა ნაგებობა
- ბორდიური
- არს. ბეტონის კედელი
- სატრანსპორტო ნაკადის მოძრაობის მიმართულება
- ჰორიზონტალური მონიშვნა 1.1
- ჰორიზონტალური მონიშვნა 1.3
- ჰორიზონტალური მონიშვნა 1.5
- ჰორიზონტალური მონიშვნა 1.6
- ჰორიზონტალური მონიშვნა 1.12

ქ. თბილისში, ს. ვირსალაძის ქუჩაზე საპროექტო ნაკვეთისათვის (ს.კ 01.18.13.037.231; 01.18.13.037.232; 01.18.13.037.233) სამშენებლო ღობის მონტაჟი-დემონტაჟის პერიოდში საგზაო მოძრაობის ორგანიზების დროებითი სქემა

მასშტაბი: პირობითი

გ3.2

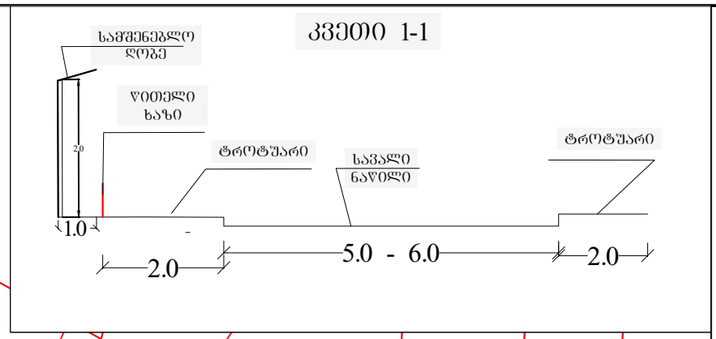

დროებითი საგზაო ნიშნები
პიროზითი ნიშნები

- ქვითელი ციმციმა

- საშენებლო ღობე

- მედროშე ადამიანი

- საპროექტო ტერიტორია

- საქვეითე ნაკადის მოძრაობის მიმართულება

პიროზითი აღნიშვნები

- შენობა ნაგებობა

- ბორდიური

- არს. ბეტონის კედელი

- სამშენებლო ტექნიკის მოძრაობის მიმართულება

- ჰორიზონტალური მონიშვნა 1.1

- ჰორიზონტალური მონიშვნა 1.3

- ჰორიზონტალური მონიშვნა 1.5

- ჰორიზონტალური მონიშვნა 1.6

ქ. ონბილისში, ს. ვირსალაძის ქუჩაზე საპროექტო ნაკვეთისათვის (ს.კ 01.18.13.037.231; 01.18.13.037.232; 01.18.13.037.233) მშენებლობის პერიოდში საგზაო მოძრაობის ორგანიზების დროებითი სქემა

მასშტაბი: პიროზითი

გ3.3

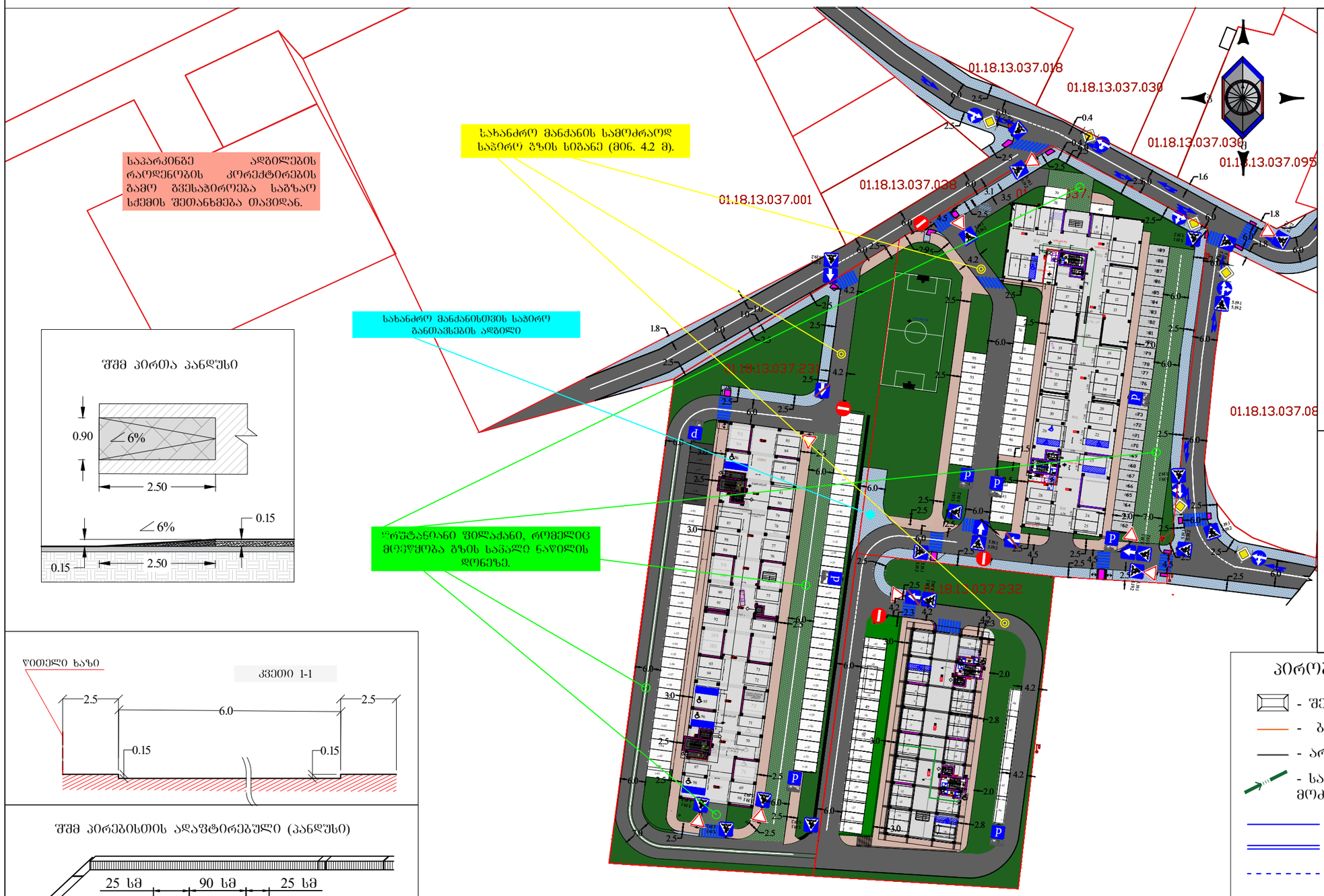

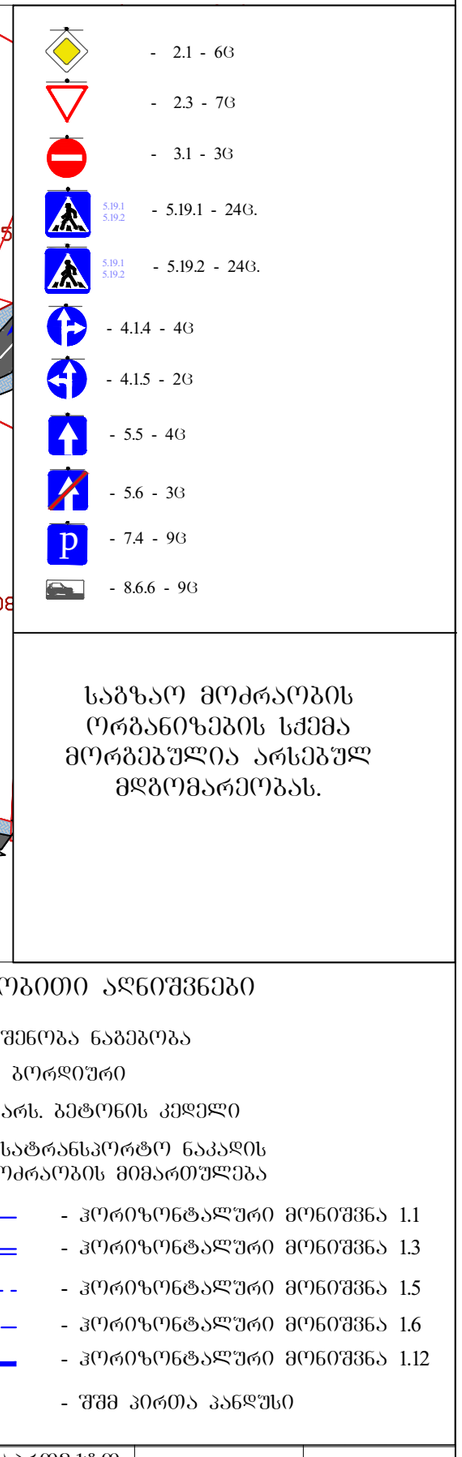

საგზაო მოძრაობის ორგანიზების სქემა მორგებულია არსებულ მდგომარეობას.

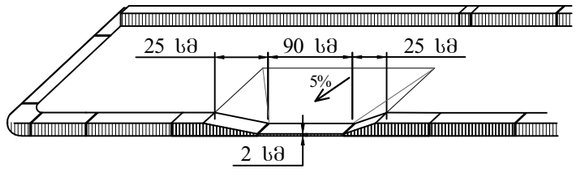

პირობითი აღნიშვნები

- შენობა ნაგებობა
- ბორდიური
- არს. ბეტონის კედელი
- სატრანსპორტო ნაკადის მოძრაობის მიმართულება
- ჰორიზონტალური მონიშვნა 1.1
- ჰორიზონტალური მონიშვნა 1.3
- ჰორიზონტალური მონიშვნა 1.5
- ჰორიზონტალური მონიშვნა 1.6
- ჰორიზონტალური მონიშვნა 1.12
- შშმ პირთა პანდუსი

ქ. თბილისში, ს. ვირსალაძის ქუჩაზე საპროექტო ნაკვეთისათვის (ს.კ 01.18.13.037.231; 01.18.13.037.232; 01.18.13.037.233) მიმდებარედ საგზაო მოძრაობის ორგანიზების სქემა

მასშტაბი პირობითი

გვ.1