წესები - **„შენობა-ნაგებობის უსაფრთხოების წესები“**

ჩამოთვალეთ შენობის დაკავებულებები და აღწერეთ თითოეული გამოყენება	
სწ-2) სასაწყობო ჯგუფი, blok A	-1 სართული
სქ სასაწყობო ჯგუფი, blok A	პირველი სართული
სწ-2საწმიანი ჯგუფი blok A	-1 სართული-
სქ საწმიანი ჯგუფი blok A	პირველი სართული-
სქ საწმიანი ჯგუფი blok A	მეორე სართული-
სც-2 საცხოვრებელი ჯგუფი. blok A	III-IV-V-VI-VII-VIII-IX-X-XI-XI სართულებზე

კონსტრუქციის ტიპი:	
განსაზღვრეთ კონსტრუქციის ტიპი ახალი შენობისთვის: მაგალითი: II-A, II-B, V-A, V-B	**II-B** ტიპი

სიმაღლის შეზღუდვები ცხრილი 503 -ის მიხედვით		
დაკავებულობები	**დასაშვები სართულიანობა**	**შემოთავაზებული სართულიანობა**
1. სასაწყობე ჯგუფი: სწ-2	11	1
2. დამხმარე სათავსო დს	5	0
3. საქმიანი ჯგუფი სქ	11	2
4. საცხოვრებელი ჯგუფი სც-2	11	9

	დასაშვები	შემოთავაზებული
საერთო სიმაღლე =	48,8	35.65
მიწის ზემოთ სართულის რაოდენობა =	-	11

ფართობის შეზღუდვები ცხრილი 503 -ის მიხედვით		
დაკავებულობები	**დასაშვები ფართობი**	**შემოთავაზებული ფართობი**
1. სასაწყობე ჯგუფი: სწ-2	7340	459.17
2. დამხმარე სათავსო დს	3300	40.12
3. საქმიანი ჯგუფი სქ	შეუზღუდავი	754.82
4. საცხოვრებელი ჯგუფი სც-2	შეუზღუდავი	3975.7
იატაკების რაოდენობა =	12	
შენობის საერთო ფართობი სართულების გარე პერიმეტრებით =	7390.89	

გარე კედლის ცეცხლმედეგობისა და ღიობისადმი მოთხოვნები ცხრილების 602-ის და 705.8 -ის მიხედვით									
გარე კედელი	**ხანძარსაწინააღმდეგო მანძილი** (მეტრი)	**ცეცხლმედეგობის ხარისხი** (საათი)		**კედლის ღიობების ფართობი** (კედლის %)					
		მოთხოვნილი	**გათვალისწინებული**	**დასაშვები**			**გათვალისწინებული**		
				დაცული	**დაუცველი საშხეფებით**	**დაუცველი**	**დაცული**	**დაუცველი საშხეფებით**	**დაუცველი**
დ-ა ღეძებში	0,10	1	2	შეუზღუდავი	შეუზღუდავი	25%	ზზ%	-	-
ა-დ ღეძებში	0,10	1	2	შეუზღუდავი	შეუზღუდავი	25%	-	-	ზზ%
1-7 ღერძებში	62.657	1	2	შეუზღუდავი	შეუზღუდავი	დაუშვებელი	-	-	ზზ%
7-1 ღერძებში	9.39-6.15	1	2	შეუზღუდავი	შეუზღუდავი	შეუზღუდავი	-	-	ზზ%

ხანძრისაგან დაცვის სისტემებისადმი მოთხოვნები							
დაკავებულობები/სივრცეები/გასასვლელი საშუალებები	ავტოსაშხეფი სისტემა	ალტერნატიული ავტომატური ცეცხლსაქრობი სისტემები	ხელით სამართავი სახანძრო განგაშის სისტემები	სახანძრო მილდგარების სისტემები	კვამლის საკონტროლო სისტემები	ხელის ცეცხლმაქრები	საავარიო განგაშის სისტემები
1. სასაწყობე ჯგუფი: სწ-2	კი	-	-	-	-	კი	-
2. დამხმარე სათავსო დს	-	-	-	-	-	-	-
3. საქმიანი ჯგუფი სქ	-	-	-	-	-	კი	-
4. საცხოვრებელი ჯგუფი სც-2	-	-	-	-	-	კი	-
5. დერეფნები	-	-	კი	-	-	-	-
6. კიბის უჯრედები	-	-	-	კი	-	-	-
7. ლიფტი	-	-	-	-	კი	-	-
სახანძრო-სამაშველო სამსახურის მიერ გამოსაყენებელი მისაერთებლები				კი			

განიავების მოთხოვნა		
დაკავებულობები/სივრცეები/გასასვლელი საშუალებები	ბუნებრივი განიავება	ხელოვნური განიავება
8. სასაწყობე ჯგუფი: სწ-2	კი	კი
9. დამხმარე სათავსო დს		კი
10. საქმიანი ჯგუფი სქ	კი	
11. საცხოვრებელი ჯგუფი სც-2	კი	
12. დერეფნები		კი
13. კიბის უჯრედები		კი
14. ლიფტი		კი

თითოეული სართულიდან გასასვლელი საშუალება									
სართულები	დაკავებულობა და დაკავებულობის დატვირთვის ჯამური მაჩვენებელი	მოთხოვნილი გასასვლელების/გასასვლელთან მისადგომის რაოდენობა	გათვალისწინებული გასასვლელების/გასასვლელთან მისადგომის რაოდენობა და ტიპი	გასასვლელი საშუალებების სიგანე					
				გზა-კიბეები		დერაფანი,		გასასვლელის გზა-კარი	
					გათვალისწინებული	მოთხოვნილი	გათვალისწინებული	მოთხოვნილი	გათვალისწინებული
მიწისქვეშა სართული	31	2	3	1,1	1.1	-	-	0.82	1,00
პირველი სართული	25	2	11	-	-	-	-	0.82	1,00
მეორე სართული	52	2	2 (შიგა გასასვლელი გზა-კიბე)	1,1	1,1	1,2	1,6	0,82	1,00
მესამე სართული	30	2	2 (შიგა გასასვლელი გზა-კიბე)	1,1	1,1	1,2	1,6	0,82	1,00
მეოთხე სართული	30	2	2 (შიგა გასასვლელი გზა-კიბე)	1,1	1,1	1,2	1,6	0,82	1,00
მეხუთე სართული	30	2	2 (შიგა გასასვლელი გზა-კიბე)	1,1	1,1	1,2	1,6	0,82	1,00
მეექვსე სართული	30	2	2 (შიგა გასასვლელი გზა-კიბე)	1,1	1,1	1,2	1,6	0,82	1,00
მეშვიდე სართული	30	2	2 (შიგა გასასვლელი გზა-კიბე)	1,1	1,1	1,2	1,6	0,82	1,00
მერვე სართული	30	2	2 (შიგა გასასვლელი გზა-კიბე)	1,1	1,1	1,2	1,6	0,82	1,00
მეცხრე სართული	30	2	2	1,1	1,1	1,2	1,6	0,82	1,00

			(შიგა გასასვლელი გზა-კიბე)						
მეათე სართული	**30**	**2**	**2** (შიგა გასასვლელი გზა-კიბე)	**1,1**	**1,1**	**1,2**	**1,6**	**0,82**	**1,00**
მეთერთმეტე სართული	**11**	**2**	**2** (შიგა გასასვლელი გზა-კიბე)	**1,1**	**1,1**	**1,2**	**1,6**	**0,82**	**1,00**

წყალსადენი სისტემის ფიქსირებული მოწყობილობების რაოდენობა-საცხოვრებელი ჯგუფი სც-2 და სც-3 ქვეჯგუფები

ცხრილი 1602.1-ის მიხედვით

სართულები	საცხოვრებელი ერთეული	ფიქსირებული მოწყობილობები									
		უნიტაზი (ერთ საცხოვრებელ ერთეულზე)		ტუალეტის ხელსაბანები (ერთ საცხოვრებელ ერთეულზე)		აბაზანა/შხაპი (ერთ საცხოვრებელ ერთეულზე)		სამზარეულოს ნიჟარა (ერთ საცხოვრებელ ერთეულზე)		ავტომატური სარეცხი მანქანის მისაერთებელი	
		მოთხოვნილი	გათვალისწინებული	მოთხოვნილი	გათვალისწინებული	მოთხოვნილი	გათვალისწინებული	მოთხოვნილი	გათვალისწინებული	მოთხოვნილი	გათვალისწინებული
ტიპიური საცხ. სართული	**1**	1	1	1	1	1	1	1	1	1	1

წყალსადენი სისტემის ფიქსირებული მოწყობილობების ცხრილი 1602.1-ის მიხედვით											
სართულები	დაკავებულობა და დაკავებულობის დატვირთვის ჯამური მაჩვენებელი	ფიქსირებული მოწყობილობები									
		უნიტაზი		ხელსაბანი		აბაზანა/შხაპი		წყლის დასალევი შადრევნები		სამომსახურეო ნიჟარა	
		ოპერაციამდე	ოპერაციის შემდეგ	ოპერაციამდე	ოპერაციის შემდეგ	ოპერაციამდე	ოპერაციის შემდეგ	ოპერაციამდე	ოპერაციის შემდეგ	ოპერაციამდე	ოპერაციის შემდეგ
-1 სართული სც-2	30	1	1	1	1	-	-	1	1	1	1
1 სართული სვ	7	2	2	2	4	-	-	1	1	1	1

შენობა-ნაგებობის უსაფრთხოების წესებთან შესაბამისობის ანალიზი ბლოკი-ბ

გამოყენებული წესები - **„შენობა-ნაგებობის უსაფრთხოების წესები“**

ჩამოთვალეთ შენობის დაკავებულებები და აღწერეთ თითოეული გამოყენება	
,	
სწ-2) სასაწყობო ჯგუფი, blok B	-1 სართული
სწ-2საწმიანი ჯგუფი blok B	პირველი სართული-
სც-2 საცხოვრებელი ჯგუფი. blok B	II-III-IV-V-VI-VII-VIII-IX-X-XI-XI -XII-XIII სართულებზე

კონსტრუქციის ტიპი:	
განსაზღვრეთ კონსტრუქციის ტიპი ახალი შენობისთვის: მაგალითი: II-A, II-B, V-A, V-B	**II-A** ტიპი

სიმაღლის შეზღუდვები ცხრილი 503 -ის მიხედვით		
დაკავებულობები	**დასაშვები სართულიანობა**	**შემოთავაზებული სართულიანობა**
1. სასაწყობე ჯგუფი: სწ-2	შეუზღუდავი	2
2. დამხმარე სათავსო დს	შეუზღუდავი	1
3. საქმიანი ჯგუფი სქ	შეუზღუდავი	0

4. საცხოვრებელი ჯგუფი სც-2	À¬»®¾»«¨°	12
	დასაშვები	**შემოთავაზებული**
საერთო სიმაღლე =	შეუზღუდავი	42,60
მიწის ზემოთ სართულის რაოდენობა =	-	13

ფართობის შეზღუდვები ცხრილი 503 -ის მიხედვით		
დაკავებულობები	**დასაშვები ფართობი**	**შემოთავაზებული ფართობი**
1. სასაწყობე ჯგუფი: სწ-2	შეუზღუდავი	2095.76
2. დამხმარე სათავსო დს	შეუზღუდავი	41.10
3. საქმიანი ჯგუფი სქ	შეუზღუდავი	0
4. საცხოვრებელი ჯგუფი სც-2	შეუზღუდავი	8261.52
იატაკების რაოდენობა =	14	
შენობის საერთო ფართობი სართულების გარე პერიმეტრებით =	13643.76	

გარე კედლის ცეცხლმედეგობისა და ღიობისადმი მოთხოვნები ცხრილების 602-ის და 705.8 -ის მიხედვით									
გარე კედელი	**ხანძარსაწინააღმდეგო მანძილი** (მეტრი)	**ცეცხლმედეგობის ხარისხი** (საათი)		**კედლის ღიობების ფართობი** (კედლის %)					
		მოთხოვნილი	**გათვალისწინებული**	**დასაშვები**			**გათვალისწინებული**		
				დაცული	**დაუცველი საშხეფებით**	**დაუცველი**	**დაცული**	**დაუცველი საშხეფებით**	**დაუცველი**
დ-ა ღეძებში	0	1	2	შეუზღუდავი	შეუზღუდავი	25%	ზზ%	-	-
ა-დ ღეძებში	0.16	1	2	შეუზღუდავი	შეუზღუდავი	25%	-	-	ზზ%
1-10 ღერძებში	13.94	2	2	შეუზღუდავი	შეუზღუდავი	დაუშვებელი	-	-	ზზ%
10-1 ღერძებში	15,58	2	2	შეუზღუდავი	შეუზღუდავი	შეუზღუდავი	-	-	ზზ%

ხანძრისაგან დაცვის სისტემებისადმი მოთხოვნები							
დაკავებულობები/სივრცეები/გასასვლელი საშუალებები	ავტოსაშხეფი სისტემა	ალტერნატიული ავტომატური ცეცხლსაქრობი სისტემები	ხელით სამართავი სახანძრო განგაშის სისტემები	სახანძრო მილდგარების სისტემები	კვამლის საკონტროლო სისტემები	ხელის ცეცხლმაქრები	საავარიო განგაშის სისტემები
1. სასაწყობე ჯგუფი: სწ-2	კი	-	-	-	-	კი	-
2. დამხმარე სათავსო დს	-	-	-	-	-	-	-
3. საქმიანი ჯგუფი სქ	-	-	-	-	-	კი	-
4. საცხოვრებელი ჯგუფი სც-2	-	-	-	-	-	კი	-
5. დერეფნები	-	-	კი	-	-	-	-
6. კიბის უჯრედები	-	-	-	კი	-	-	-
7. ლიფტი	-	-	-	-	კი	-	-
სახანძრო-სამაშველო სამსახურის მიერ გამოსაყენებელი მისაერთებლები				კი			

განიავების მოთხოვნა		
დაკავებულობები/სივრცეები/გასასვლელი საშუალებები	ბუნებრივი განიავება	ხელოვნური განიავება
8. სასაწყობე ჯგუფი: სწ-2		კი
9. დამხმარე სათავსო დს		კი
10. საქმიანი ჯგუფი სქ		
11. საცხოვრებელი ჯგუფი სც-2	კი	კი
12. დერეფნები		კი
13. კიბის უჯრედები		კი
14. ლიფტი		კი

თითოეული სართულიდან გასასვლელი საშუალება									
სართულები	დაკავებულობა და დაკავებულობის დატვირთვის ჯამური მაჩვენებელი	მოთხოვნილი გასასვლელების/გასასვლელთან მისადგომის რაოდენობა	გათვალისწინებული გასასვლელების/გასასვლელთან მისადგომის რაოდენობა და ტიპი	გასასვლელი საშუალებების სიგანე					
				გზა-კიბეები		დერაფანი,		გასასვლელის გზა-კარი	
					გათვალისწინებული	მოთხოვნილი	გათვალისწინებული	მოთხოვნილი	გათვალისწინებული
მიწისქვეშა პირველი სართული	33	**2**	**4**	**1,1**	**1.1**	**-**	**-**	**0.82**	**1,00**
პირველი სართული	**33**	**2**	**11**	**-**	**-**	**-**	**-**	**0.82**	**1,00**
მეორე სართული	43	**2**	**2** (შიგა გასასვლელი გზა-კიბე)	**1,1**	**1,1**	**1,2**	**1,6**	**0,82**	**1,00**
მესამე სართული	**43**	**2**	**2** (შიგა გასასვლელი გზა-კიბე)	**1,1**	**1,1**	**1,2**	**1,6**	**0,82**	**1,00**
მეოთხე სართული	**43**	**2**	**2** (შიგა გასასვლელი გზა-კიბე)	**1,1**	**1,1**	**1,2**	**1,6**	**0,82**	**1,00**
მეხუთე სართული	**43**	**2**	**2** (შიგა გასასვლელი გზა-კიბე)	**1,1**	**1,1**	**1,2**	**1,6**	**0,82**	**1,00**
მეექვსე სართული	**43**	**2**	**2** (შიგა გასასვლელი გზა-კიბე)	**1,1**	**1,1**	**1,2**	**1,6**	**0,82**	**1,00**
მეშვიდე სართული	**43**	**2**	**2** (შიგა გასასვლელი გზა-კიბე)	**1,1**	**1,1**	**1,2**	**1,6**	**0,82**	**1,00**
მერვე სართული	**43**	**2**	**2** (შიგა გასასვლელი გზა-კიბე)	**1,1**	**1,1**	**1,2**	**1,6**	**0,82**	**1,00**

მეცხრე სართული	**43**	**2**	**2** (შიგა გასასვლელი გზა-კიბე)	**1,1**	**1,1**	**1,2**	**1,6**	**0,82**	**1,00**
მეათე სართული	43	**2**	**2** (შიგა გასასვლელი გზა-კიბე)	**1,1**	**1,1**	**1,2**	**1,6**	**0,82**	**1,00**
მეთერთმეტე სართული	**43**	**2**	**2** (შიგა გასასვლელი გზა-კიბე)	**1,1**	**1,1**	**1,2**	**1,6**	**0,82**	**1,00**
მეთორმეტე სართული	**43**	**2**	**2** (შიგა გასასვლელი გზა-კიბე)	**1,1**	**1,1**	**1,2**	**1,6**	**0,82**	**1,00**
მეცამეტე სართული	**43**	**2**	**2** (შიგა გასასვლელი გზა-კიბე)	**1,1**	**1,1**	**1,2**	**1,6**	**0,82**	**1,00**

წყალსადენი სისტემის ფიქსირებული მოწყობილობების რაოდენობა-საცხოვრებელი ჯგუფი სც-2 და სც-3 ქვეჯგუფები ცხრილი 1602.1-ის მიხედვით											
სართულები	საცხოვრებელი ერთეული	ფიქსირებული მოწყობილობები									
		უნიტაზი (ერთ საცხოვრებელ ერთეულზე)		ტუალეტის ხელსაბანები (ერთ საცხოვრებელ ერთეულზე)		აბაზანა/შხაპი (ერთ საცხოვრებელ ერთეულზე)		სამზარეულოს ნიჟარა (ერთ საცხოვრებელ ერთეულზე)		ავტომატური სარეცხი მანქანის მისაერთებელი	
		მოთხოვნადი	დამწყებ ლებამდე	მოთხოვნადი	დამწყებ ლებამდე	მოთხოვნადი	დამწყებ ლებამდე	მოთხოვნადი	დამწყებ ლებამდე	მოთხოვნადი	დამწყებ ლებამდე
ტიპიური საცხ. სართული	**1**	1	1	1	1	1	1	1	1	1	1

წყალსადენი სისტემის ფიქსირებული მოწყობილობების ცხრილი 1602.1-ის მიხედვით											
სართულები	დაკავებულობა და დაკავებულობის დატვირთვის ჯამური მაჩვენებელი	ფიქსირებული მოწყობილობები									
		უნიტაზი		ხელსაბანი		აბაზანა/შხაპი		წყლის დასალევი შადრევნები		სამომსახურეო ნიჟარა	
		მოთხოვნილი	გათვალისწინებული	მოთხოვნილი	გათვალისწინებული	მოთხოვნილი	გათვალისწინებული	მოთხოვნილი	გათვალისწინებული	მოთხოვნილი	გათვალისწინებული
1 სართული სც-2	**43**	1	1	1	1	-	-	1	1	1	1
1 სართული სვ	**11**	2	11	2	11	-	11	1	1	1	1

ბინა 8 -ის ფრაგმენტი -3.00 და 8 ნაწილი ფასადების 1:100 მასშტაბით

A ფასადი

B ფასადი

ელ-ტენი	
ხანძარსაწინააღმდეგო ავზი	
ხანძარსაწინააღმდეგო ავზის შესავსები მილსადენი	
ხანძარსაწინააღმდეგო ონკანი	
ხანძარსაწინააღმდეგო ონკანი	
ხანძარსაწინააღმდეგო ჯიხური	
ხანძარსაწინააღმდეგო ჯიხური	
ხანძარსაწინააღმდეგო ჯიხური

ბინათმშენებლობა ქ.ბათუმში, ზ.ჭავჭავაძის ქუჩაზე

ბინათმშენებლობა ქ.ბათუმში, ზ.ჭავჭავაძის ქუჩაზე

ზედა ხედი

ბინათმშენებლობა ქ.ბათუმში, ზ.ჭავჭავაძის ქუჩაზე

ՀՀ ԱՇԽԱՏԱՆՔԱՅԻՆ ՆԱԽԱՐԱՐՈՒԹՅԱՆ ՔԱՂԱՔԱՇԻՆՈՒԹՅԱՆ ԵՎ ՏԵՐԻՏՈՐԻԱԼ ԿԱՌԱՎԱՐՄԱՆ ՊԵՏԱԿԱՆ ԾԱՌԱՅՈՒԹՅՈՒՆ	
ՀՀ ԱՇԽԱՏԱՆՔԱՅԻՆ ՆԱԽԱՐԱՐՈՒԹՅԱՆ ՔԱՂԱՔԱՇԻՆՈՒԹՅԱՆ ԵՎ ՏԵՐԻՏՈՐԻԱԼ ԿԱՌԱՎԱՐՄԱՆ ՊԵՏԱԿԱՆ ԾԱՌԱՅՈՒԹՅԱՆ ՏԱՐԱԾՔԱՅԻՆ ԲԱԺԻ

ნაგებობის	
ნაწილი	
ფასადები	
სახურავის	
ტიპი	
ფუნქციური	
დანიშნულება	
ნაგებობის	
ადგილმდებარეობა	
ნაკვეთის	
საკადასტრო	
კოდი	
ნაკვეთის	
ფართობი	
ნაკვეთის	
საზღვრები	
ნაკვეთის	
რელიეფი	
ნაკვეთის	
ინჟინრული	
ინფრასტრუქტურა	
ნაკვეთის	
ინფრასტრუქტურა	
ნაკვეთის	
ინფრასტრუქტურა	
ნაკვეთის

ציוד כיבוי אש ניידים	
ציוד כיבוי אש קבוע	
ארון כיבוי אש	
ארון כיבוי אש ומפסק חשמל	
ארון כיבוי אש ומפסק גז	
לחצן אזעקה	
מפסק חשמל	
מפסק גז	
לחצן אזעקה ומפסק חשמל	
גלאי עשן	
גלאי חום	
לוח בקרה ומפסק חשמל	
כיוון פתיחת דלת	

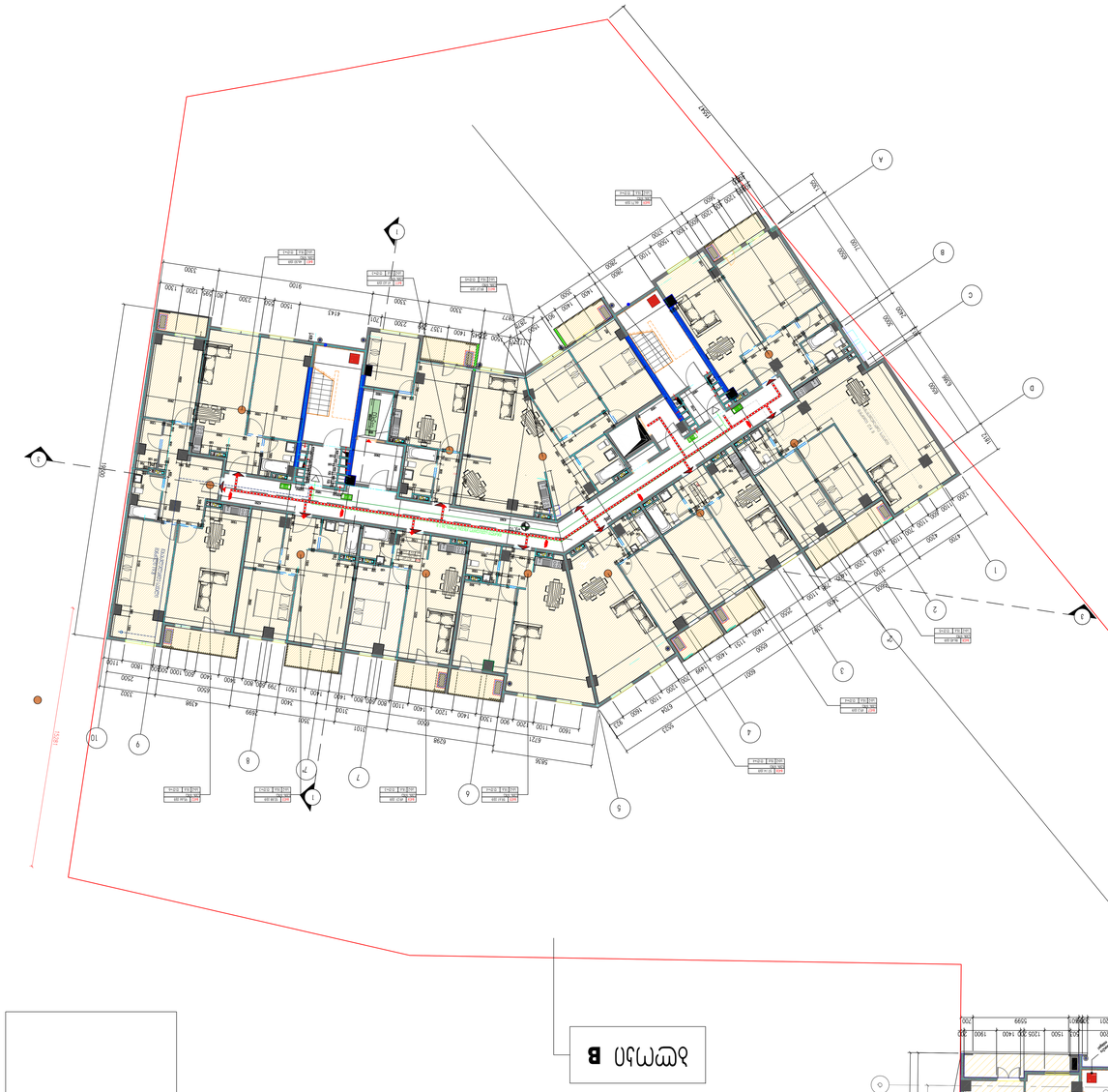
חזית B
חזית A
מפלס +10.00
מפלס +10.00
מפלס +10.00

ავარიული ელექტროკვების ჩამრთველი	
ხანძარსაწინააღმდეგო ავზი	
ხანძარსაწინააღმდეგო ონკანი	
ხანძარსაწინააღმდეგო ფარდული ტიპის ჩამრთველი	
ხანძარსაწინააღმდეგო ჩაქუჩი	
ხანძრის ავტომატური შეტყობინების ხელით ჩამრთველ

ՀԱՏԱԿԱԳԾԵՐ

ՀՀՇՀՆ 21.01-2019	
ՀՀՇՀՆ 21.08-2019	
ՀՀՇՀՆ 21.09-2019	
ՀՀՇՀՆ 21.10-2019	
ՀՀՇՀՆ 21.11-2019	
ՀՀՇՀՆ 21.12-2019	
ՀՀՇՀՆ 21.13-2019	
ՀՀՇՀՆ 21.14-2019	
ՀՀՇՀՆ 21.15-2019	
ՀՀՇՀՆ 21.16-2019	
ՀՀՇՀՆ 21.17-2019	
ՀՀՇՀՆ 21.18-2019	
ՀՀՇՀՆ 21.19-2019	
ՀՀՇՀՆ 21.20-2019	
ՀՀՇՀՆ 21.21-2019	
ՀՀՇՀՆ 21.22-2019	
ՀՀՇՀՆ 21.23-2019	
ՀՀՇՀՆ 21.24-2019	
ՀՀՇՀՆ 21.25-2019	
ՀՀՇՀՆ 21.26-2019	
ՀՀՇՀՆ 21.27-2019	
ՀՀՇՀՆ 21.28-2019	
ՀՀՇՀՆ 21.29-2019	
ՀՀՇՀՆ 21.30-2019	
ՀՀՇՀՆ 21.31-2019	
ՀՀՇՀՆ 21.32-2019	
ՀՀՇՀՆ 21.33-2019	
ՀՀՇՀՆ 21.34-2019	
ՀՀՇՀՆ 21.35-2019	
ՀՀՇՀՆ 21.36-2019	
ՀՀՇՀՆ 21.37-2019	
ՀՀՇՀՆ 21.38-2019	
ՀՀՇՀՆ 21.39-2019	
ՀՀՇՀՆ 21.40-2019	
ՀՀՇՀՆ 21.41-2019	
ՀՀՇՀՆ 21.42-2019	
ՀՀՇՀՆ 21.43-2019	
ՀՀՇՀՆ 21.44-2019	
ՀՀՇՀՆ 21.45-2019	
ՀՀՇՀՆ 21.46-2019	
ՀՀՇՀՆ 21.47-2019	
ՀՀՇՀՆ 21.48-2019	
ՀՀՇՀՆ 21.49-2019	
ՀՀՇՀՆ 21.50-2019	
ՀՀՇՀՆ 21.51-2019	
ՀՀՇՀՆ 21.52-2019	
ՀՀՇՀՆ 21.53-2019	
ՀՀՇՀՆ 21.54-2019	
ՀՀՇՀՆ 21.55-2019	
ՀՀՇՀՆ 21.56-2019	
ՀՀՇՀՆ 21.57-2019	
ՀՀՇՀՆ 21.58-2019	
ՀՀՇՀՆ 21.59-2019	
ՀՀՇՀՆ 21.60-2019	
ՀՀՇՀՆ 21.61-2019	
ՀՀՇՀՆ 21.62-2019	
ՀՀՇՀՆ 21.63-2019	
ՀՀՇՀՆ 21.64-2019	
ՀՀՇՀՆ 21.65-2019	
ՀՀՇՀՆ 21.66-2019	
ՀՀՇՀՆ 21.67-2019	
ՀՀՇՀՆ 21.68-2019	
ՀՀՇՀՆ 21.69-2019	
ՀՀՇՀՆ 21.70-2019	
ՀՀՇՀՆ 21.71-2019	
ՀՀՇՀՆ 21.72-2019	
ՀՀՇՀՆ 21.73-2019	
ՀՀՇՀՆ 21.74-2019	
ՀՀՇՀՆ 21.75-2019	
ՀՀՇՀՆ 21.76-2019	
ՀՀՇՀՆ 21.77-2019	
ՀՀՇՀՆ 21.78-2019	
ՀՀՇՀՆ 21.79-2019	
ՀՀՇՀՆ 21.80-2019	
ՀՀՇՀՆ 21.81-2019	
ՀՀՇՀՆ 21.82-2019	
ՀՀՇՀՆ 21.83-2019	
ՀՀՇՀՆ 21.84-2019	
ՀՀՇՀՆ 21.85-2019	
ՀՀՇՀՆ 21.86-2019	
ՀՀՇՀՆ 21.87-2019	
ՀՀՇՀՆ 21.88-2019	
ՀՀՇՀՆ 21.89-2019	
ՀՀՇՀՆ 21.90-2019	
ՀՀՇՀՆ 21.91-2019	
ՀՀՇՀՆ 21.92-2019	
ՀՀՇՀՆ 21.93-2019	
ՀՀՇՀՆ 21.94-2019	
ՀՀՇՀՆ 21.95-2019	
ՀՀՇՀՆ 21.96-2019	
ՀՀՇՀՆ 21.97-2019	
ՀՀՇՀՆ 21.98-2019	
ՀՀՇՀՆ 21.99-2019	
ՀՀՇՀՆ 21.100-2019	

ՀՀՇՀՆ 21.01-2019

ՀՀՇՀՆ 21.02-2019	ՀՀՇՀՆ 21.03-2019
ՀՀՇՀՆ 21.04-2019	ՀՀՇՀՆ 21.05-2019
ՀՀՇՀՆ 21.06-2019	ՀՀՇՀՆ 21.07-2019

ՀՀՇՀՆ 21.02-2019

ՀՀՇՀՆ 21.08-2019	ՀՀՇՀՆ 21.09-2019
ՀՀՇՀՆ 21.10-2019	ՀՀՇՀՆ 21.11-2019
ՀՀՇՀՆ 21.12-2019	ՀՀՇՀՆ 21.13-2019
ՀՀՇՀՆ 21.14-2019	ՀՀՇՀՆ 21.15-2019
ՀՀՇՀՆ 21.16-2019	ՀՀՇՀՆ 21.17-2019
ՀՀՇՀՆ 21.18-2019	ՀՀՇՀՆ 21.19-2019
ՀՀՇՀՆ 21.20-2019	ՀՀՇՀՆ 21.21-2019
ՀՀՇՀՆ 21.22-2019	ՀՀՇՀՆ 21.23-2019
ՀՀՇՀՆ 21.24-2019	ՀՀՇՀՆ 21.25-2019
ՀՀՇՀՆ 21.26-2019	ՀՀՇՀՆ 21.27-2019
ՀՀՇՀՆ 21.28-2019	ՀՀՇՀՆ 21.29-2019
ՀՀՇՀՆ 21.30-2019	ՀՀՇՀՆ 21.31-2019
ՀՀՇՀՆ 21.32-2019	ՀՀՇՀՆ 21.33-2019
ՀՀՇՀՆ 21.34-2019	ՀՀՇՀՆ 21.35-2019
ՀՀՇՀՆ 21.36-2019	ՀՀՇՀՆ 21.37-2019
ՀՀՇՀՆ 21.38-2019	ՀՀՇՀՆ 21.39-2019
ՀՀՇՀՆ 21.40-2019	ՀՀՇՀՆ 21.41-2019
ՀՀՇՀՆ 21.42-2019	ՀՀՇՀՆ 21.43-2019
ՀՀՇՀՆ 21.44-2019	ՀՀՇՀՆ 21.45-2019
ՀՀՇՀՆ 21.46-2019	ՀՀՇՀՆ 21.47-2019
ՀՀՇՀՆ 21.48-2019	ՀՀՇՀՆ 21.49-2019
ՀՀՇՀՆ 21.50-2019	ՀՀՇՀՆ 21.51-2019
ՀՀՇՀՆ 21.52-2019	ՀՀՇՀՆ 21.53-2019
ՀՀՇՀՆ 21.54-2019	ՀՀՇՀՆ 21.55-2019
ՀՀՇՀՆ 21.56-2019	ՀՀՇՀՆ 21.57-2019
ՀՀՇՀՆ 21.58-2019	ՀՀՇՀՆ 21.59-2019
ՀՀՇՀՆ 21.60-2019	ՀՀՇՀՆ 21.61-2019
ՀՀՇՀՆ 21.62-2019	ՀՀՇՀՆ 21.63-2019
ՀՀՇՀՆ 21.64-2019	ՀՀՇՀՆ 21.65-2019
ՀՀՇՀՆ 21.66-2019	ՀՀՇՀՆ 21.67-2019
ՀՀՇՀՆ 21.68-2019	ՀՀՇՀՆ 21.69-2019
ՀՀՇՀՆ 21.70-2019	ՀՀՇՀՆ 21.71-2019
ՀՀՇՀՆ 21.72-2019	ՀՀՇՀՆ 21.73-2019
ՀՀՇՀՆ 21.74-2019	ՀՀՇՀՆ 21.75-2019
ՀՀՇՀՆ 21.76-2019	ՀՀՇՀՆ 21.77-2019
ՀՀՇՀՆ 21.78-2019	ՀՀՇՀՆ 21.79-2019
ՀՀՇՀՆ 21.80-2019	ՀՀՇՀՆ 21.81-2019
ՀՀՇՀՆ 21.82-2019	ՀՀՇՀՆ 21.83-2019
ՀՀՇՀՆ 21.84-2019	ՀՀՇՀՆ 21.85-2019
ՀՀՇՀՆ 21.86-2019	ՀՀՇՀՆ 21.87-2019
ՀՀՇՀՆ 21.88-2019	ՀՀՇՀՆ 21.89-2019
ՀՀՇՀՆ 21.90-2019	ՀՀՇՀՆ 21.91-2019
ՀՀՇՀՆ 21.92-2019	ՀՀՇՀՆ 21.93-2019
ՀՀՇՀՆ 21.94-2019	ՀՀՇՀՆ 21.95-2019
ՀՀՇՀՆ 21.96-2019	ՀՀՇՀՆ 21.97-2019
ՀՀՇՀՆ 21.98-2019	ՀՀՇՀՆ 21.99-2019
ՀՀՇՀՆ 21.100-2019	

ՀՀՇՀՆ 21.03-2019

ՀՀՇՀՆ 21.04-2019	ՀՀՇՀՆ 21.05-2019
ՀՀՇՀՆ 21.06-2019	ՀՀՇՀՆ 21.07-2019
ՀՀՇՀՆ 21.08-2019	ՀՀՇՀՆ 21.09-2019
ՀՀՇՀՆ 21.10-2019	ՀՀՇՀՆ 21.11-2019
ՀՀՇՀՆ 21.12-2019	ՀՀՇՀՆ 21.13-2019
ՀՀՇՀՆ 21.14-2019	ՀՀՇՀՆ 21.15-2019
ՀՀՇՀՆ 21.16-2019	ՀՀՇՀՆ 21.17-2019
ՀՀՇՀՆ 21.18-2019	ՀՀՇՀՆ 21.19-2019
ՀՀՇՀՆ 21.20-2019	ՀՀՇՀՆ 21.21-2019
ՀՀՇՀՆ 21.22-2019	ՀՀՇՀՆ 21.23-2019
ՀՀՇՀՆ 21.24-2019	ՀՀՇՀՆ 21.25-2019
ՀՀՇՀՆ 21.26-2019	ՀՀՇՀՆ 21.27-2019
ՀՀՇՀՆ 21.28-2019	ՀՀՇՀՆ 21.29-2019
ՀՀՇՀՆ 21.30-2019	ՀՀՇՀՆ 21.31-2019
ՀՀՇՀՆ 21.32-2019	ՀՀՇՀՆ 21.33-2019
ՀՀՇՀՆ 21.34-2019	ՀՀՇՀՆ 21.35-2019
ՀՀՇՀՆ 21.36-2019	ՀՀՇՀՆ 21.37-2019
ՀՀՇՀՆ 21.38-2019	ՀՀՇՀՆ 21.39-2019
ՀՀՇՀՆ 21.40-2019	ՀՀՇՀՆ 21.41-2019
ՀՀՇՀՆ 21.42-2019	ՀՀՇՀՆ 21.43-2019
ՀՀՇՀՆ 21.44-2019	ՀՀՇՀՆ 21.45-2019
ՀՀՇՀՆ 21.46-2019	ՀՀՇՀՆ 21.47-2019
ՀՀՇՀՆ 21.48-2019	ՀՀՇՀՆ 21.49-2019
ՀՀՇՀՆ 21.50-2019	ՀՀՇՀՆ 21.51-2019
ՀՀՇՀՆ 21.52-2019	ՀՀՇՀՆ 21.53-2019
ՀՀՇՀՆ 21.54-2019	ՀՀՇՀՆ 21.55-2019
ՀՀՇՀՆ 21.56-2019	ՀՀՇՀՆ 21.57-2019
ՀՀՇՀՆ 21.58-2019	ՀՀՇՀՆ 21.59-2019
ՀՀՇՀՆ 21.60-2019	ՀՀՇՀՆ 21.61-2019
ՀՀՇՀՆ 21.62-2019	ՀՀՇՀՆ 21.63-2019
ՀՀՇՀՆ 21.64-2019	ՀՀՇՀՆ 21.65-2019
ՀՀՇՀՆ 21.66-2019	ՀՀՇՀՆ 21.67-2019
ՀՀՇՀՆ 21.68-2019	ՀՀՇՀՆ 21.69-2019
ՀՀՇՀՆ 21.70-2019	ՀՀՇՀՆ 21.71-2019
ՀՀՇՀՆ 21.72-2019	ՀՀՇՀՆ 21.73-2019
ՀՀՇՀՆ 21.74-2019	ՀՀՇՀՆ 21.75-2019
ՀՀՇՀՆ 21.76-2019	ՀՀՇՀՆ 21.77-2019
ՀՀՇՀՆ 21.78-2019	ՀՀՇՀՆ 21.79-2019
ՀՀՇՀՆ 21.80-2019	ՀՀՇՀՆ 21.81-2019
ՀՀՇՀՆ 21.82-2019	ՀՀՇՀՆ 21.83-2019
ՀՀՇՀՆ 21.84-2019	ՀՀՇՀՆ 21.85-2019
ՀՀՇՀՆ 21.86-2019	ՀՀՇՀՆ 21.87-2019
ՀՀՇՀՆ 21.88-2019	ՀՀՇՀՆ 21.89-2019
ՀՀՇՀՆ 21.90-2019	ՀՀՇՀՆ 21.91-2019
ՀՀՇՀՆ 21.92-2019	ՀՀՇՀՆ 21.93-2019
ՀՀՇՀՆ 21.94-2019	ՀՀՇՀՆ 21.95-2019
ՀՀՇՀՆ 21.96-2019	ՀՀՇՀՆ 21.97-2019
ՀՀՇՀՆ 21.98-2019	ՀՀՇՀՆ 21.99-2019
ՀՀՇՀՆ 21.100-2019	

ՀՀՇՀՆ 21.04-2019

ՀՀՇՀՆ 21.05-2019	ՀՀՇՀՆ 21.06-2019
ՀՀՇՀՆ 21.07-2019	ՀՀՇՀՆ 21.08-2019
ՀՀՇՀՆ 21.09-2019	ՀՀՇՀՆ 21.10-2019
ՀՀՇՀՆ 21.11-2019	ՀՀՇՀՆ 21.12-2019
ՀՀՇՀՆ 21.13-2019	ՀՀՇՀՆ 21.14-2019
ՀՀՇՀՆ 21.15-2019	ՀՀՇՀՆ 21.16-2019
ՀՀՇՀՆ 21.17-2019	ՀՀՇՀՆ 21.18-2019
ՀՀՇՀՆ 21.19-2019	ՀՀՇՀՆ 21.20-2019
ՀՀՇՀՆ 21.21-2019	ՀՀՇՀՆ 21.22-2019
ՀՀՇՀՆ 21.23-2019	ՀՀՇՀՆ 21.24-2019
ՀՀՇՀՆ 21.25-2019	ՀՀՇՀՆ 21.26-2019
ՀՀՇՀՆ 21.27-2019	ՀՀՇՀՆ 21.28-2019
ՀՀՇՀՆ 21.29-2019	ՀՀՇՀՆ 21.30-2019
ՀՀՇՀՆ 21.31-2019	ՀՀՇՀՆ 21.32-2019
ՀՀՇՀՆ 21.33-2019	ՀՀՇՀՆ 21.34-2019
ՀՀՇՀՆ 21.35-2019	ՀՀՇՀՆ 21.36-2019
ՀՀՇՀՆ 21.37-2019	ՀՀՇՀՆ 21.38-2019
ՀՀՇՀՆ 21.39-2019	ՀՀՇՀՆ 21.40-2019
ՀՀՇՀՆ 21.41-2019	ՀՀՇՀՆ 21.42-2019
ՀՀՇՀՆ 21.43-2019	ՀՀՇՀՆ 21.44-2019
ՀՀՇՀՆ 21.45-2019	ՀՀՇՀՆ 21.46-2019
ՀՀՇՀՆ 21.47-2019	ՀՀՇՀՆ 21.48-2019
ՀՀՇՀՆ 21.49-2019	ՀՀՇՀՆ 21.50-2019
ՀՀՇՀՆ 21.51-2019	ՀՀՇՀՆ 21.52-2019
ՀՀՇՀՆ 21.53-2019	ՀՀՇՀՆ 21.54-2019
ՀՀՇՀՆ 21.55-2019	ՀՀՇՀՆ 21.56-2019
ՀՀՇՀՆ 21.57-2019	ՀՀՇՀՆ 21.58-2019
ՀՀՇՀՆ 21.59-2019	ՀՀՇՀՆ 21.60-2019
ՀՀՇՀՆ 21.61-2019	ՀՀՇՀՆ 21.62-2019
ՀՀՇՀՆ 21.63-2019	ՀՀՇՀՆ 21.64-2019
ՀՀՇՀՆ 21.65-2019	ՀՀՇՀՆ 21.66-2019
ՀՀՇՀՆ 21.67-2019	ՀՀՇՀՆ 21.68-2019
ՀՀՇՀՆ 21.69-2019	ՀՀՇՀՆ 21.70-2019
ՀՀՇՀՆ 21.71-2019	ՀՀՇՀՆ 21.72-2019
ՀՀՇՀՆ 21.73-2019	ՀՀՇՀՆ 21.74-2019
ՀՀՇՀՆ 21.75-2019	ՀՀՇՀՆ 21.76-2019
ՀՀՇՀՆ 21.77-2019	ՀՀՇՀՆ 21.78-2019
ՀՀՇՀՆ 21.79-2019	ՀՀՇՀՆ 21.80-2019
ՀՀՇՀՆ 21.81-2019	ՀՀՇՀՆ 21.82-2019
ՀՀՇՀՆ 21.83-2019	ՀՀՇՀՆ 21.84-2019
ՀՀՇՀՆ 21.85-2019	ՀՀՇՀՆ 21.86-2019
ՀՀՇՀՆ 21.87-2019	ՀՀՇՀՆ 21.88-2019
ՀՀՇՀՆ 21.89-2019	ՀՀՇՀՆ 21.90-2019
ՀՀՇՀՆ 21.91-2019	ՀՀՇՀՆ 21.92-2019
ՀՀՇՀՆ 21.93-2019	ՀՀՇՀՆ 21.94-2019
ՀՀՇՀՆ 21.95-2019	ՀՀՇՀՆ 21.96-2019
ՀՀՇՀՆ 21.97-2019	ՀՀՇՀՆ 21.98-2019
ՀՀՇՀՆ 21.99-2019	ՀՀՇՀՆ 21.100-2019

ՀՀՇՀՆ 21.05-2019

ՀՀՇՀՆ 21.06-2019	ՀՀՇՀՆ 21.07-2019
ՀՀՇՀՆ 21.08-2019	ՀՀՇՀՆ 21.09-2019
ՀՀՇՀՆ 21.10-2019	ՀՀՇՀՆ 21.11-2019
ՀՀՇՀՆ 21.12-2019	ՀՀՇՀՆ 21.13-2019
ՀՀՇՀՆ 21.14-2019	ՀՀՇՀՆ 21.15-2019
ՀՀՇՀՆ 21.16-2019	ՀՀՇՀՆ 21.17-2019
ՀՀՇՀՆ 21.18-2019	ՀՀՇՀՆ 21.19-2019
ՀՀՇՀՆ 21.20-2019	ՀՀՇՀՆ 21.21-2019
ՀՀՇՀՆ 21.22-2019	ՀՀՇՀՆ 21.23-2019
ՀՀՇՀՆ 21.24-2019	ՀՀՇՀՆ 21.25-2019
ՀՀՇՀՆ 21.26-2019	ՀՀՇՀՆ 21.27-2019
ՀՀՇՀՆ 21.28-2019	ՀՀՇՀՆ 21.29-2019
ՀՀՇՀՆ 21.30-2019	ՀՀՇՀՆ 21.31-2019
ՀՀՇՀՆ 21.32-2019	ՀՀՇՀՆ 21.33-2019
ՀՀՇՀՆ 21.34-2019	ՀՀՇՀՆ 21.35-2019
ՀՀՇՀՆ 21.36-2019	ՀՀՇՀՆ 21.37-2019
ՀՀՇՀՆ 21.38-2019	ՀՀՇՀՆ 21.39-2019
ՀՀՇՀՆ 21.40-2019	ՀՀՇՀՆ 21.41-2019
ՀՀՇՀՆ 21.42-2019	ՀՀՇՀՆ 21.43-2019
ՀՀՇՀՆ 21.44-2019	ՀՀՇՀՆ 21.45-2019
ՀՀՇՀՆ 21.46-2019	ՀՀՇՀՆ 21.47-2019
ՀՀՇՀՆ 21.48-2019	ՀՀՇՀՆ 21.49-2019
ՀՀՇՀՆ 21.50-2019	ՀՀՇՀՆ 21.51-2019
ՀՀՇՀՆ 21.52-2019	ՀՀՇՀՆ 21.53-2019
ՀՀՇՀՆ 21.54-2019	ՀՀՇՀՆ 21.55-2019
ՀՀՇՀՆ 21.56-2019	ՀՀՇՀՆ 21.57-2019
ՀՀՇՀՆ 21.58-2019	ՀՀՇՀՆ 21.59-2019
ՀՀՇՀՆ 21.60-2019	ՀՀՇՀՆ 21.61-2019
ՀՀՇՀՆ 21.62-2019	ՀՀՇՀՆ 21.63-2019
ՀՀՇՀՆ 21.64-2019	ՀՀՇՀՆ 21.65-2019
ՀՀՇՀՆ 21.66-2019	ՀՀՇՀՆ 21.67-2019
ՀՀՇՀՆ 21.68-2019	ՀՀՇՀՆ 21.69-2019
ՀՀՇՀՆ 21.70-2019	ՀՀՇՀՆ 21.71-2019
ՀՀՇՀՆ 21.72-2019	ՀՀՇՀՆ 21.73-2019
ՀՀՇՀՆ 21.74-2019	ՀՀՇՀՆ 21.75-2019
ՀՀՇՀՆ 21.76-2019	ՀՀՇՀՆ 21.77-2019
ՀՀՇՀՆ 21.78-2019	ՀՀՇՀՆ 21.79-2019
ՀՀՇՀՆ 21.80-2019	ՀՀՇՀՆ 21.81-2019
ՀՀՇՀՆ 21.82-2019	ՀՀՇՀՆ 21.83-2019
ՀՀՇՀՆ 21.84-2019	ՀՀՇՀՆ 21.85-2019
ՀՀՇՀՆ 21.86-2019	ՀՀՇՀՆ 21.87-2019
ՀՀՇՀՆ 21.88-2019	ՀՀՇՀՆ 21.89-2019
ՀՀՇՀՆ 21.90-2019	ՀՀՇՀՆ 21.91-2019
ՀՀՇՀՆ 21.92-2019	ՀՀՇՀՆ 21.93-2019
ՀՀՇՀՆ 21.94-2019	ՀՀՇՀՆ 21.95-2019
ՀՀՇՀՆ 21.96-2019	ՀՀՇՀՆ 21.97-2019
ՀՀՇՀՆ 21.98-2019	ՀՀՇՀՆ 21.99-2019
ՀՀՇՀՆ 21.100-2019	

ՀՀՇՀՆ 21.06-2019

ՀՀՇՀՆ 21.07-2019	ՀՀՇՀՆ 21.08-2019
ՀՀՇՀՆ 21.09-2019	ՀՀՇՀՆ 21.10-2019
ՀՀՇՀՆ 21.11-2019	ՀՀՇՀՆ 21.12-2019
ՀՀՇՀՆ 21.13-2019	ՀՀՇՀՆ 21.14-2019
ՀՀՇՀՆ 21.15-2019	ՀՀՇՀՆ 21.16-2019
ՀՀՇՀՆ 21.17-2019	ՀՀՇՀՆ 21.18-2019
ՀՀՇՀՆ 21.19-2019	ՀՀՇՀՆ 21.20-2019
ՀՀՇՀՆ 21.21-2019	ՀՀՇՀՆ 21.22-2019
ՀՀՇՀՆ 21.23-2019	ՀՀՇՀՆ 21.24-2019
ՀՀՇՀՆ 21.25-2019	ՀՀՇՀՆ 21.26-2019
ՀՀՇՀՆ 21.27-2019	ՀՀՇՀՆ 21.28-2019
ՀՀՇՀՆ 21.29-2019	ՀՀՇՀՆ 21.30-2019
ՀՀՇՀՆ 21.31-2019	ՀՀՇՀՆ 21.32-2019
ՀՀՇՀՆ 21.33-2019	ՀՀՇՀՆ 21.34-2019
ՀՀՇՀՆ 21.35-2019	ՀՀՇՀՆ 21.36-2019
ՀՀՇՀՆ 21.37-2019	ՀՀՇՀՆ 21.38-2019
ՀՀՇՀՆ 21.39-2019	ՀՀՇՀՆ 21.40-2019
ՀՀՇՀՆ 21.41-2019	ՀՀՇՀՆ 21.42-2019
ՀՀՇՀՆ 21.43-2019	ՀՀՇՀՆ 21.44-2019
ՀՀՇՀՆ 21.45-2019	ՀՀՇՀՆ 21.46-2019
ՀՀՇՀՆ 21.47-2019	ՀՀՇՀՆ 21.48-2019
ՀՀՇՀՆ 21.49-2019	ՀՀՇՀՆ 21.50-2019
ՀՀՇՀՆ 21.51-2019	ՀՀՇՀՆ 21.52-2019
ՀՀՇՀՆ 21.53-2019	ՀՀՇՀՆ 21.54-2019
ՀՀՇՀՆ 21.55-2019	ՀՀՇՀՆ 21.56-2019
ՀՀՇՀՆ 21.57-2019	ՀՀՇՀՆ 21.58-2019
ՀՀՇՀՆ 21.59-2019	ՀՀՇՀՆ 21.60-2019
ՀՀՇՀՆ 21.61-2019	ՀՀՇՀՆ 21.62-2019
ՀՀՇՀՆ 21.63-2019	ՀՀՇՀՆ 21.64-2019
ՀՀՇՀՆ 21.65-2019	ՀՀՇՀՆ 21.66-2019
ՀՀՇՀՆ 21.67-2019	ՀՀՇՀՆ 21.68-2019
ՀՀՇՀՆ 21.69-2019	ՀՀՇՀՆ 21.70-2019
ՀՀՇՀՆ 21.71-2019	ՀՀՇՀՆ 21.72-2019
ՀՀՇՀՆ 21.73-2019	ՀՀՇՀՆ 21.74-2019
ՀՀՇՀՆ 21.75-2019	ՀՀՇՀՆ 21.76-2019
ՀՀՇՀՆ 21.77-2019	ՀՀՇՀՆ 21.78-2019
ՀՀՇՀՆ 21.79-2019	ՀՀՇՀՆ 21.80-2019
ՀՀՇՀՆ 21.81-2019	ՀՀՇՀՆ 21.82-2019
ՀՀՇՀՆ 21.83-2019	ՀՀՇՀՆ 21.84-2019
ՀՀՇՀՆ 21.85-2019	ՀՀՇՀՆ 21.86-2019
ՀՀՇՀՆ 21.87-2019	ՀՀՇՀՆ 21.88-2019
ՀՀՇՀՆ 21.89-2019	ՀՀՇՀՆ 21.90-2019
ՀՀՇՀՆ 21.91-2019	ՀՀՇՀՆ 21.92-2019
ՀՀՇՀՆ 21.93-2019	ՀՀՇՀՆ 21.94-2019
ՀՀՇՀՆ 21.95-2019	ՀՀՇՀՆ 21.96-2019
ՀՀՇՀՆ 21.97-2019	ՀՀՇՀՆ 21.98-2019
ՀՀՇՀՆ 21.99-2019	ՀՀՇՀՆ 21.100-2019

ՀՀՇՀՆ 21.07-2019

ՀՀՇՀՆ 21.08-2019	ՀՀՇՀՆ 21.09-2019
ՀՀՇՀՆ 21.10-2019	ՀՀՇՀՆ 21.11-2019
ՀՀՇՀՆ 21.12-2019	ՀՀՇՀՆ 21.13-2019
ՀՀՇՀՆ 21.14-2019	ՀՀՇՀՆ 21.15-2019
ՀՀՇՀՆ 21.16-2019	ՀՀՇՀՆ 21.17-2019
ՀՀՇՀՆ 21.18-2019	ՀՀՇՀՆ 21.19-2019
ՀՀՇՀՆ 21.20-2019	ՀՀՇՀՆ 21.21-2019
ՀՀՇՀՆ 21.22-2019	ՀՀՇՀՆ 21.23-2019
ՀՀՇՀՆ 21.24-2019	ՀՀՇՀՆ 21.25-2019
ՀՀՇՀՆ 21.26-2019	ՀՀՇՀՆ 21.27-2019
ՀՀՇՀՆ 21.28-2019	ՀՀՇՀՆ 21.29-2019
ՀՀՇՀՆ 21.30-2019	ՀՀՇՀՆ 21.31-2019
ՀՀՇՀՆ 21.32-2019	ՀՀՇՀՆ 21.33-2019
ՀՀՇՀՆ 21.34-2019	ՀՀՇՀՆ 21.35-2019
ՀՀՇՀՆ 21.36-2019	ՀՀՇՀՆ 21.37-2019
ՀՀՇՀՆ 21.38-2019	ՀՀՇՀՆ 21.39-2019
ՀՀՇՀՆ 21.40-2019	ՀՀՇՀՆ 21.41-2019
ՀՀՇՀՆ 21.42-2019	ՀՀՇՀՆ 21.43-2019
ՀՀՇՀՆ 21.44-2019	ՀՀՇՀՆ 21.45-2019
ՀՀՇՀՆ 21.46-2019	ՀՀՇՀՆ 21.47-2019
ՀՀՇՀՆ 21.48-2019	ՀՀՇՀՆ 21.49-2019
ՀՀՇՀՆ 21.50-2019	ՀՀՇՀՆ 21.51-2019
ՀՀՇՀՆ 21.52-2019	ՀՀՇՀՆ 21.53-2019
ՀՀՇՀՆ 21.54-2019	ՀՀՇՀՆ 21.55-2019
ՀՀՇՀՆ 21.56-2019	ՀՀՇՀՆ 21.57-2019
ՀՀՇՀՆ 21.58-2019	ՀՀՇՀՆ 21.59-2019
ՀՀՇՀՆ 21.60-2019	ՀՀՇՀՆ 21.61-2019
ՀՀՇՀՆ 21.62-2019	ՀՀՇՀՆ 21.63-2019
ՀՀՇՀՆ 21.64-2019	ՀՀՇՀՆ 21.65-2019
ՀՀՇՀՆ 21.66-2019	ՀՀՇՀՆ 21.67-2019
ՀՀՇՀՆ 21.68-2019	ՀՀՇՀՆ 21.69-2019
ՀՀՇՀՆ 21.70-2019	ՀՀՇՀՆ 21.71-2019
ՀՀՇՀՆ 21.72-2019	ՀՀՇՀՆ 21.73-2019
ՀՀՇՀՆ 21.74-2019	ՀՀՇՀՆ 21.75-2019
ՀՀՇՀՆ 21.76-2019	ՀՀՇՀՆ 21.77-2019
ՀՀՇՀՆ 21.78-2019	ՀՀՇՀՆ 21.79-2019
ՀՀՇՀՆ 21.80-2019	ՀՀՇՀՆ 21.81-2019
ՀՀՇՀՆ 21.82-2019	ՀՀՇՀՆ 21.83-2019
ՀՀՇՀՆ 21.84-2019	ՀՀՇՀՆ 21.85-2019
ՀՀՇՀՆ 21.86-2019	ՀՀՇՀՆ 21.87-2019
ՀՀՇՀՆ 21.88-2019	ՀՀՇՀՆ 21.89-2019
ՀՀՇՀՆ 21.90-2019	ՀՀՇՀՆ 21.91-2019
ՀՀՇՀՆ 21.92-2019	ՀՀՇՀՆ 21.93-2019
ՀՀՇՀՆ 21.94-2019	ՀՀՇՀՆ 21.95-2019
ՀՀՇՀՆ 21.96-2019	ՀՀՇՀՆ 21.97-2019
ՀՀՇՀՆ 21.98-2019	ՀՀՇՀՆ 21.99-2019
ՀՀՇՀՆ 21.100-2019	

ՀՀՇՀՆ 21.08-2019

ՀՀՇՀՆ 21.09-2019	ՀՀՇՀՆ 21.10-2019
ՀՀՇՀՆ 21.11-2019	ՀՀՇՀՆ 21.12-2019
ՀՀՇՀՆ 21.13-2019	ՀՀՇՀՆ 21.14-2019
ՀՀՇՀՆ 21.15-2019	ՀՀՇՀՆ 21.16-2019
ՀՀՇՀՆ 21.17-2019	ՀՀՇՀՆ 21.18-2019
ՀՀՇՀՆ 21.19-2019	ՀՀՇՀՆ 21.20-2019
ՀՀՇՀՆ 21.21-2019	ՀՀՇՀՆ 21.22-2019
ՀՀՇՀՆ 21.23-2019	ՀՀՇՀՆ 21.24-2019
ՀՀՇՀՆ 21.25-2019	ՀՀՇՀՆ 21.26-2019
ՀՀՇՀՆ 21.27-2019	ՀՀՇՀՆ 21.28-2019
ՀՀՇՀՆ 21.29-2019	ՀՀՇՀՆ 21.30-2019
ՀՀՇՀՆ 21.31-2019	ՀՀՇՀՆ 21.32-2019
ՀՀՇՀՆ 21.33-2019	ՀՀՇՀՆ 21.34-2019
ՀՀՇՀՆ 21.35-2019	ՀՀՇՀՆ 21.36-2019
ՀՀՇՀՆ 21.37-2019	ՀՀՇՀՆ 21.38-2019
ՀՀՇՀՆ 21.39-2019	ՀՀՇՀՆ 21.40-2019
ՀՀՇՀՆ 21.41-2019	ՀՀՇՀՆ 21.42-2019
ՀՀՇՀՆ 21.43-2019	ՀՀՇՀՆ 21.44-2019
ՀՀՇՀՆ 21.45-2019	ՀՀՇՀՆ

ხანძარსაწინააღმდეგო ავზი	
ხანძარსაწინააღმდეგო სატუმბო ოთახის შესასვლელი	
ხანძარსაწინააღმდეგო ჰიდრანტის შესასვლელი	
ხანძარსაწინააღმდეგო ჰიდრანტი	
ხანძარსაწინააღმდეგო ინსტრუქციის სტენდ

ავარიული ელექტრომომარაგების ნათურა	
ევაკუაციის მიმართულების მაჩვენებელი ნათურა	
ხანძარსაწინააღმდეგო ინვენტარის სათავსოს მაჩვენებელი ნათურა	
ხანძარსაწინააღმდეგო ინვენტარის სათავსოს მაჩვენებელი ნათურა	
ხანძრის ავტომატური სიგნალიზაციის ხელით ჩამრთველი	
ხანძრის ავტომატური სიგნალიზაციის ხელით ჩამრთველი	
ხანძრის ავტომატური სიგნალიზაციის ხელით ჩამრთველი	
ხანძრის ავტომატური სიგნალიზაციის ხელით ჩამრთველი	

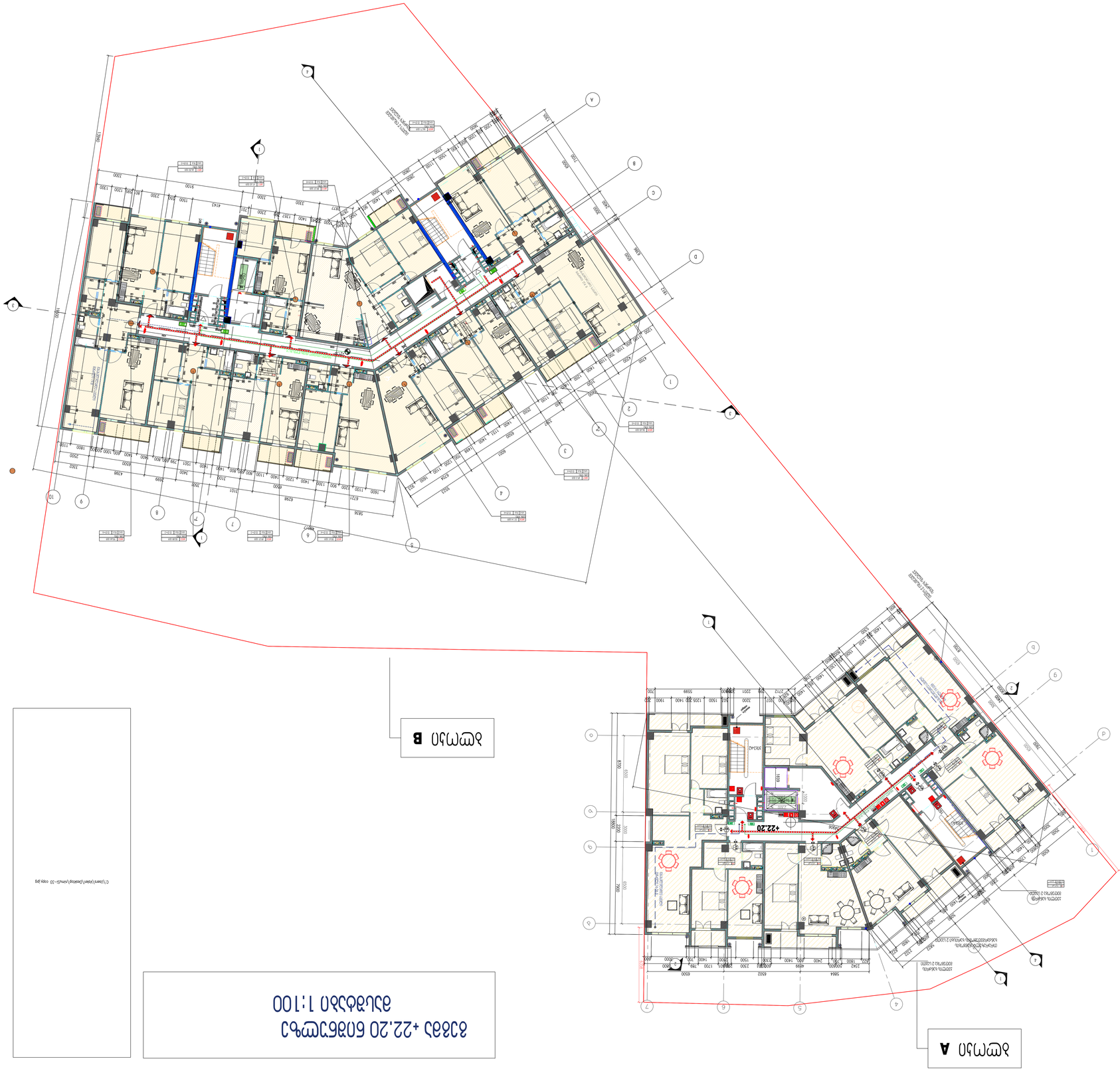
+22.20
+22.20
+22.20

ბინის ნომერი	84
მასშტაბი	1:100
	ა-1

N

ობიექტი	8383ა
ობიექტის მისამართი	ქ. ბათუმი, +25.25 ნაკვეთი 8383ა
პროექტის ავტორი	ბათუმის მერიის ქალაქმშენებლობის სამსახური
პროექტის ხელმძღვანელი	ნ. ჯოხაძე
პროექტის ინჟინერი	ნ. ჯოხაძე
პროექტის არქიტექტორი	ნ. ჯოხაძე
პროექტის დასახელება	

c:\Users\user\Desktop\Имаць-33 copy.jpg

ობიექტის გენერალური გეგმა +25.25 ნაკვეთი 8383ა მასშტაბი 1:100

ა ფასადი

ბ ფასადი

	ელექტრო ფარი
	ხანძარსაწინააღმდეგო ავზი
	ხანძარსაწინააღმდეგო ტუმბო
	ხანძარსაწინააღმდეგო ჰიდრანტი
	ხანძარსაწინააღმდეგო სველი ტიპის სისტემის მილსადენი
	ხანძარსაწინააღმდეგო მშრალი ტიპის სისტემის მილსადენი
	ხანძარსაწინააღმდეგო ავტომატური სისტემის მილსადენი
	ხანძარსაწინააღმდეგო ავტომატური სისტემის სენსორი
	ხანძარსაწინააღმდეგო ავტომატური სისტემის ხელით ჩამრთველი
	ხანძარსაწინააღმდეგო ავტომატური სისტემის ხმოვანი სიგნალიზატორი
	ხანძარსაწინააღმდეგო ავტომატური სისტემის სინათლის სიგნალიზატორი
	ხანძარსაწინააღმდეგო ავტომატური სისტემის მართვის პანელი
	ხანძარსაწინააღმდეგო ავტომატური სისტემის ელექტრომაგნიტური ამძრავ

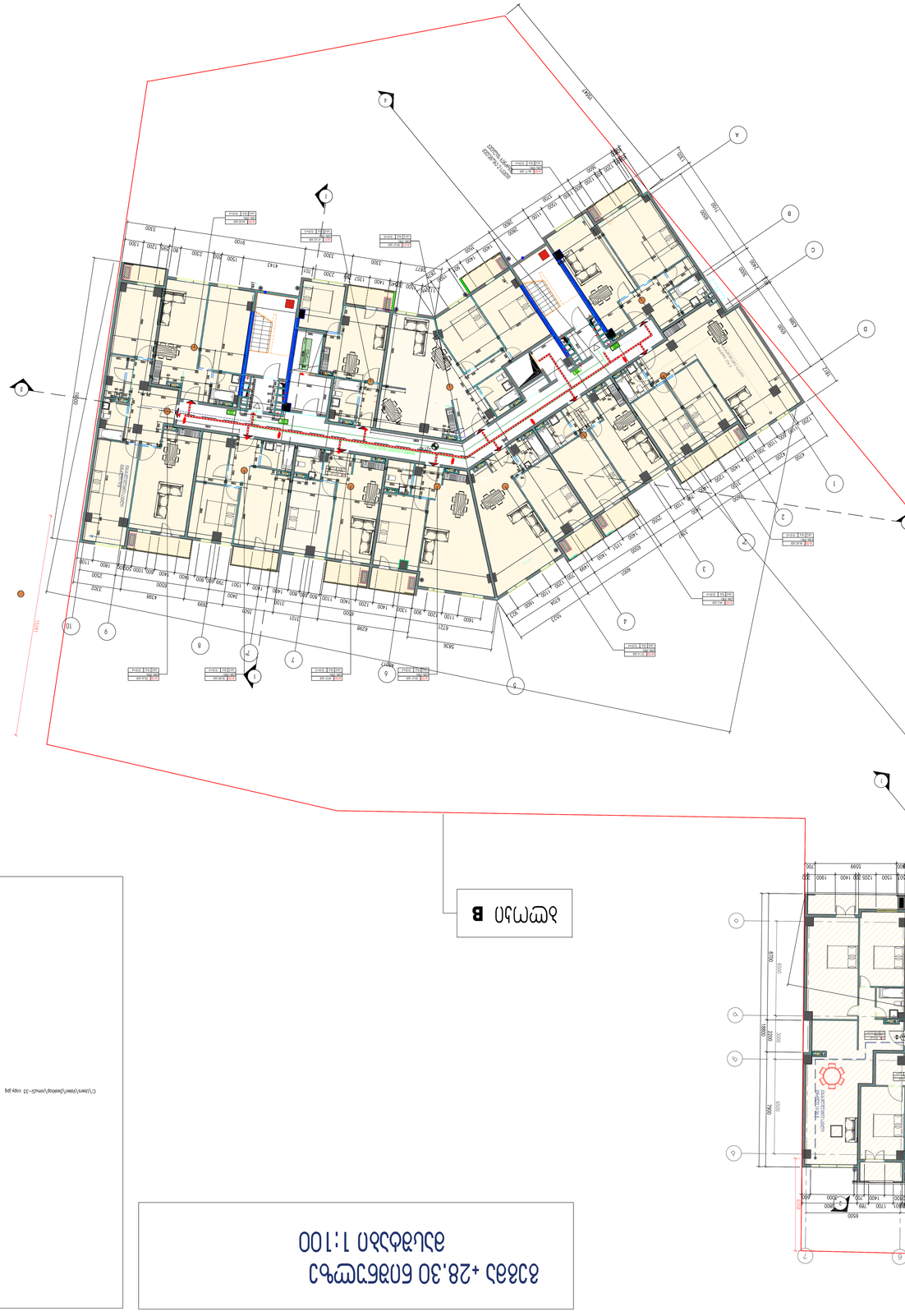

ავტომატური სპრინკლერული დანადგარი	
ხანძარსაწინააღმდეგო ჰიდრანტი	
ხანძარსაწინააღმდეგო ონკანი	
ხანძარსაწინააღმდეგო ონკანი ხანძარსაწინააღმდეგო ფარით	
ხანძარსაწინააღმდეგო ფარი	
ხანძარსაწინააღმდეგო ფარი ხანძარსაწინააღმდეგო ონკანით	
ხანძარსაწინააღმდეგო ფარი ხანძარსაწინააღმდეგო ონკანით და ხანძარსაწინააღმდეგო ჰიდრანტით	
ხანძრის ავტომატური შეტყობინების ხელით ღილაკი	
ხანძრის ავტომატური შეტყობინების ხელით ღილაკი ხანძარსაწინააღმდეგო ფარით	
ხანძრის ავტომატური შეტყობინების ხელით ღილაკი ხანძარსაწინააღმდეგო ფარით და ხანძარსაწინააღმდეგო ონკანით	
ხანძრის ავტომატური შეტყობინების ხელით ღილაკი ხანძარსაწინააღმდეგო ონკანით	
ხანძრის ავტომატური შეტყობინების ხელით ღილაკი ხანძარსაწინააღმდეგო ონკანით და ხანძარსაწინააღმდეგო ჰიდრანტით	
ხანძრის ავტომატური შეტყობინების ხელით ღილაკი ხანძარსაწინააღმდეგო ჰიდრანტით	
ხანძრის ავტომატური შეტყობინების ხელით ღილაკი ხანძრის ავტომატური შეტყობინების სისტემის ცენტრალური პულტით	
ხანძრის ავტომატური შეტყობინების ხელით ღილაკი ხანძრის ავტომატური შეტყობინების სისტემის ცენტრალური პულტით და ხანძარსაწინააღმდეგო ონკანით	
ხანძრის ავტომატური შეტყობინების ხელით ღილაკი ხანძრის ავტომატური შეტყობინების სისტემის ცენტრალური პულტით და ხანძარსაწინააღმდეგო ფარით	
ხანძრის ავტომატური შეტყობინების ხელით ღილაკი ხანძრის ავტომატური შეტყობინების სისტემის ცენტრალური პულტით და ხანძარსაწინააღმდეგო ფარით და ონკანით	
ხანძრის ავტომატური შეტყობინების ხელით ღილაკი ხანძრის ავტომატური შეტყობინების სისტემის ცენტრალური პულტით და ხანძრის ავტომატური შეტყობინების სისტემის ხანძრის დეტექტორით	
ხანძრის ავტომატური შეტყობინების ხელით ღილაკი ხანძრის ავტომატური შეტყობინების სისტემის ცენტრალური პულტით და ხანძრის ავტომატური შეტყობინების სისტემის ხანძრის დეტექტორით და ხანძარსაწინააღმდეგო ონკანით	
ხანძრის ავტომატური შეტყობინების ხელით ღილაკი ხანძრის ავტომატური შეტყობინების სისტემის ცენტრალური პულტით და ხანძრის ავტომატური შეტყობინების სისტემის ხანძრის დეტექტორით და ხანძარსაწინააღმდეგო ფარით	
ხანძრის ავტომატური შეტყობინების ხელით ღილაკი ხანძრის ავტომატური შეტყობინების სისტემის ცენტრალური პულტით და ხანძრის ავტომატური შეტყობინების სისტემის ხანძრის დეტექტორით და ხანძარსაწინააღმდეგო ფარით და ონკანით	
ხანძრის ავტომატური შეტყობინების ხელით ღილაკი ხანძრის ავტომატური შეტყობინების სისტემის ცენტრალური პულტით და ხანძრის ავტომატური შეტყობინების სისტემის ხანძრის დეტექტორით და ხანძარსაწინააღმდეგო ფარით და ჰიდრანტით	
ხანძრის ავტომატური შეტყობინების ხელით ღილაკი ხანძრის ავტომატური შეტყობინების სისტემის ცენტრალური პულტით და ხანძრის ავტომატური შეტყობინების სისტემის ხანძრის დეტექტორით და ხანძარსაწინააღმდეგო ფარით და ონკანით და ჰიდრანტით	
ხანძრის ავტომატური შეტყობინების ხელით ღილაკი ხანძრის ავტომატური შეტყობინების სისტემის ცენტრალური პულტით და ხანძრის ავტომატური შეტყობინების სისტემის ხანძრის დეტექტორით და ხანძარსაწინააღმდეგო ონკანით და ჰიდრანტით	
ხანძრის ავტომატური შეტყობინების ხელით ღილაკი	

ხანძრის ავტომატური შეტყობინების სისტემის ცენტრალური პულტი	
ხანძრის ავტომატური შეტყობინების სისტემის ხანძრის დეტექტორი	
ხანძარსაწინააღმდეგო ფარი	
ხანძარსაწინააღმდეგო ფარი ხანძარსაწინააღმდეგო ონკანით	
ხანძარსაწინააღმდეგო ფარი ხანძარსაწინააღმდეგო ონკანით და ხანძარსაწინააღმდეგო ჰიდრანტით	
ხანძარსაწინააღმდეგო ფარი ხანძარსაწინააღმდეგო ჰიდრანტით	
ხანძარსაწინააღმდეგო ონკანი	
ხანძრის ავტომატური შეტყობინების ხელით ღილაკი	
ხანძრის ავტომატური შეტყობინების ხელით ღილაკი ხანძრის ავტომატური შეტყობინების სისტემის ცენტრალური პულტით	
ხანძრის ავტომატური შეტყობინების ხელით ღილაკი ხანძრის ავტომატური შეტყობინების სისტემის ხანძრის დეტექტორით	
ხანძრის ავტომატური შეტყობინების ხელით ღილაკი ხანძრის ავტომატური შეტყობინების სისტემის ცენტრალური პულტით და ხანძრის ავტომატური შეტყობინების სისტემის ხანძრის დეტექტორით	
ხანძრის ავტომატური შეტყობინების ხელით ღილაკი ხანძრის ავტომატური შეტყობინების სისტემის ცენტრალური პულტით და ხანძარსაწინააღმდეგო ონკანით	
ხანძრის ავტომატური შეტყობინების ხელით ღილაკი ხანძრის ავტომატური შეტყობინების სისტემის ცენტრალური პულტით და ხანძრის ავტომატური შეტყობინების სისტემის ხანძრის დეტექტორით და ხანძარსაწინააღმდეგო ფარით	
ხანძრის ავტომატური შეტყობინების ხელით ღილაკი ხანძრის ავტომატური შეტყობინების სისტემის ცენტრალური პულტით და ხანძრის ავტომატური შეტყობინების სისტემის ხანძრის დეტექტორით და ხანძარსაწინააღმდეგო ონკანით	
ხანძრის ავტომატური შეტყობინების ხელით ღილაკი ხანძრის ავტომატური შეტყობინების სისტემის ცენტრალური პულტით და ხანძრის ავტომატური შეტყობინების სისტემის ხანძრის დეტექტორით და ხანძარსაწინააღმდეგო ფარით და ონკანით	
ხანძრის ავტომატური შეტყობინების ხელით ღილაკი ხანძრის ავტომატური შეტყობინების სისტემის ცენტრალური პულტით და ხანძრის ავტომატური შეტყობინების სისტემის ხანძრის დეტექტორით და ხანძარსაწინააღმდეგო ფარით და ჰიდრანტით	
ხანძრის ავტომატური შეტყობინების ხელით ღილაკი ხანძრის ავტომატური შეტყობინების სისტემის ცენტრალური პულტით და ხანძრის ავტომატური შეტყობინების სისტემის ხანძრის დეტექტორით და ხანძარსაწინააღმდეგო ონკანით და ჰიდრანტით	
ხანძრის ავტომატური შეტყობინების ხელით ღილაკი	

ავტომატური სპრინკლერული დანადგარი	
ხანძარსაწინააღმდეგო ჰიდრანტი	
ხანძარსაწინააღმდეგო ონკანი	
ხანძარსაწინააღმდეგო ონკანი ხანძარსაწინააღმდეგო ფარით	
ხანძარსაწინააღმდეგო ფარი	
ხანძარსაწინააღმდეგო ფარი ხანძარსაწინააღმდეგო ონკანით	
ხანძარსაწინააღმდეგო ფარი ხანძარსაწინააღმდეგო ონკანით და ხანძარსაწინააღმდეგო ჰიდრანტით	
ხანძარსაწინააღმდეგო ფარი ხანძარსაწინააღმდეგო ჰიდრანტით	
ხანძარსაწინააღმდეგო ონკანი	
ხანძრის ავტომატური შეტყობინების ხელით ღილაკი	
ხანძრის ავტომატური შეტყობინების ხელით ღილაკი ხანძრის ავტომატური შეტყობინების სისტემის ცენტრალური პულტით	
ხანძრის ავტომატური შეტყობინების ხელით ღილაკი ხანძრის ავტომატური შეტყობინების სისტემის ხანძრის დეტექტორით	
ხანძრის ავტომატური შეტყობინების ხელით ღილაკი ხანძრის ავტომატური შეტყობინების სისტემის ცენტრალური პულტით და ხანძრის ავტომატური შეტყობინების სისტემის ხანძრის დეტექტორით	
ხანძრის ავტომატური შეტყობინების ხელით ღილაკი ხანძრის ავტომატური შეტყობინების სისტემის ცენტრალური პულტით და ხანძარსაწინააღმდეგო ონკანით	
ხანძრის ავტომატური შეტყობინების ხელით ღილაკი ხანძრის ავტომატური შეტყობინების სისტემის ცენტრალური პულტით და ხანძრის ავტომატური შეტყობინების სისტემის ხანძრის დეტექტორით და ხანძარსაწინააღმდეგო ფარით	
ხანძრის ავტომატური შეტყობინების ხელით ღილაკი ხანძრის ავტომატური შეტყობინების სისტემის ცენტრალური პულტით და ხანძრის ავტომატური შეტყობინების სისტემის ხანძრის დეტექტორით და ხანძარსაწინააღმდეგო ონკანით	
ხანძრის ავტომატური შეტყობინების ხელით ღილაკი ხანძრის ავტომატური შეტყობინების სისტემის ცენტრალური პულტით და ხანძრის ავტომატური შეტყობინების სისტემის ხანძრის დეტექტორით და ხანძარსაწინააღმდეგო ფარით და ონკანით	
ხანძრის ავტომატური შეტყობინების ხელით ღილაკი ხანძრის ავტომატური შეტყობინების სისტემის ცენტრალური პულტით და ხანძრის ავტომატური შეტყობინების სისტემის ხანძრის დეტექტორით და ხანძარსაწინააღმდეგო ფარ







C:\Users\user\Desktop\new\c-33 - copy.jpg

ნახატი 1:100 ბინის განლაგება

ნახატი +31.35 ნაგებობის ფასადი

ობიექტი	ბინათმშენებლობა
	ნაგებობა №2 +31.35მ სიმაღლის ნაგებობა
	ნაგებობა №2 +31.35მ სიმაღლის ნაგებობა
	ქ.თბილისი, ისანი-სამგორის რაიონი, ვაკის ველის მე-2 კვარტალი, ნაკვეთი №36
	ნაკვეთის საკადასტრო კოდი: 01.10.08.005.058
	ნაკვეთის ფართობი 3642 მ2
	ნაკვეთის ფართობი
	ნაგებობის ფართობი
	1040.3 მ2
	სართულების რაოდენობა
	სულ 18 სართული
	მათ შორის ტექნიკური სართული
	მათ შორის ტექნიკური სართული (ქვესადგური)

ნაგებობის ტექნიკურ-ეკონომიკური მაჩვენებლები

ნაგებობის ფართობი	1040.3 მ2
ნაგებობის სართულების რაოდენობა	სულ 18 სართული
ნაგებობის სიმაღლე	+31.35მ
ნაგებობის სიგრძე	36.42მ
ნაგებობის სიგანე	28.56მ
ნაგებობის კლასი	II კლასი
ნაგებობის ფუნქციური დანიშნულება	საცხოვრებელი
ნაგებობის კონსტრუქციული სქემა	ჩარჩოვანი
ნაგებობის სეისმომედეგობა	9 ბალიანი
ნაგებობის ენერგოეფექტურობის კლასი	
ნაგებობის ხანძარსაწინააღმდეგო კლასი	

ნაგებობის ტექნიკურ-ეკონომიკური მაჩვენებლები

ნაგებობის ფართობი	1040.3 მ2
ნაგებობის სართულების რაოდენობა	სულ 18 სართული
ნაგებობის სიმაღლე	+31.35მ
ნაგებობის სიგრძე	36.42მ
ნაგებობის სიგანე	28.56მ
ნაგებობის კლასი	II კლასი
ნაგებობის ფუნქციური დანიშნულება	საცხოვრებელი
ნაგებობის კონსტრუქციული სქემა	ჩარჩოვანი
ნაგებობის სეისმომედეგობა	9 ბალიანი
ნაგებობის ენერგოეფექტურობის კლასი	
ნაგებობის ხანძარსაწინააღმდეგო კლასი	

ნახატის ლეგენდა

- ნაგებობის ღერძები
- ნაგებობის ფასადის ხაზები
- ნაგებობის ფარგლები
- ნაკვეთის საზღვრები
- ასაწევი ტვირთის [ორმაგამოდის] ხაზოვანი ობიექტების ტექნიკური ხაზები
- ასაწევი ტვირთის [ერთმაგამოდის] ხაზოვანი ობიექტების ტექნიკური ხაზები
- ეკრანირებული ტერიტორიის [ორმაგამოდის] ხაზოვანი ობიექტების ტექნიკური ხაზები
- ეკრანირებული ტერიტორიის [ერთმაგამოდის] ხაზოვანი ობიექტების ტექნიკური ხაზები
- ეკრანირებული ტერიტორიის ფართობი
- ეკრანირებული ტერიტორიის ზღვარი
- ნაგებობის ფასადის ხაზები
- ნაგებობის ფასადის ხაზები
- ნაგებობის ფასადის ხაზები

ՀԱՏԱԿԱԳԾԱՅԻՆ ԱՌԱՆՁՆԱՀԱՏԱԿՈՒԹՅՈՒՆՆԵՐԻ ՑՈՒՑԱԿ

ՀՀ, ք. Երևան, Արաբկիր 1-ին թաղամաս, 1-ին փողոց, 1/1 հասցեում գտնվող 8383ԱՆ +35.65 ճշգրտված կադաստրային հատվածի 1:100 մասշտաբի հատակագիծ	8383ԱՆ
8383ԱՆ +35.65 ճշգրտված կադաստրային հատվածի հատակագիծ	ԱՇԽԱՏԱՆՔԱՅԻՆ ՆԱԽԱԳԻԾ
ՀՀ, ք. Երևան, Արաբկիր 1-ին թաղամաս, 1-ին փողոց, 1/1 հասցեում գտնվող 8383ԱՆ +35.65 ճշգրտված կադաստրային հատվածի հատակագծի վրա նախագծվող շենքի ճարտարապետական լուծումներ	ՀԱՏԱԿԱԳԾԱՅԻՆ ՆԱԽԱԳԻԾ

ՀԱՏԱԿԱԳԾԱՅԻՆ ՑՈՒՑԱԿ

Ընդհանուր մակերես	**1040.3 մ2**
Նախագծային մակերես	**ՀՀՄԼՎՁՁՈՐ**
Ներքին մակերես (ընդհանուր ներքին մակերես առանց պատերի)	Մ.Ն. 1.42 / 18.6 / 56

ՀԱՏԱԿԱԳԾԻ ԺԱՊԱՎԱՅԻՆ ՆՇԱՆՆԵՐ

	ՀՀ սահմանադրական իրավունքի ակադեմիա
	Ճարտարապետական բաժին
	Ղեկավար՝ Ա. Ղազարյան
	Կատարող՝ Ա. Ղազարյան
	Ստուգող՝ Ա. Ղազարյան
	Գլխավոր ճարտարապետ՝ Ա. Ղազարյան
	Գլխավոր տեխնոլոգ՝ Ա. Ղազարյան
	Գլխավոր տնտեսագետ՝ Ա. Ղազարյան
	Գլխավոր ինժեներ՝ Ա. Ղազարյան
	Գլխավոր էլեկտրիկ՝ Ա. Ղազարյան
	Գլխավոր սանտեխնիկ՝ Ա. Ղազարյան
	Գլխավոր ջեռուցման ինժեներ՝ Ա. Ղազարյան
	Գլխավոր ինժեներ՝ Ա. Ղազարյան

ՀԱՏԱԿԱԳԾԻ ԺԱՊԱՎԱՅԻՆ ՆՇԱՆՆԵՐ

Բնակելի տարածքների քանակը	
Հողամասի ընդհանուր տարածքի սահման	
Ավտոկայանատեղի ընդհանուր տարածքի սահման	
Ավտոկայանատեղի տարածքի սահման	
Ավտոկայանատեղի տարածքի սահման	
Հողամասի տարածք	
Ընդհանուր օգտագործման տարածքի սահման	
Շենքի ընդհանուր տարածքի սահման	
Ընդհանուր օգտագործման նախագիծ	
Ընդհանուր օգտագործման նախագիծ	
Ընդհանուր օգտագործման նախագիծ

ՎԿԱՀԱՅԻՆ ԱՆՇԱՐԺ ՇԵՆՔԵՐԻ ԱՌԱՆՁՆԱՑՈՒՄ
ՀԱՏԱԿ Բ
ԱՄՓՈՓԱԿԱՆ ՀԱՏԱԿԱԳԾԱՅԻՆ ՊԼԱՆ
1:100

ՀԱՍՑԵԻ ՀԱՍՑԵ	ՀՀ, ք. Երևան, Արաբկիր վարչական շրջան, Ա. Ալիխանյան փող., 2/1 շենք
ՇԻՆԱՐԱՐԱԿԱՆ ԱՇԽԱՏԱՆՔՆԵՐԻ ԿԱՏԱՐՄԱՆ ԺԱՄԿԵՏՆԵՐ	2026 - 2028 թթ.
ՇԻՆԱՐԱՐԻ ԱՆՈՒՆ, ԱԶԳԱՆՈՒՆ	«Վ.Կ.Ա.Ն.» ՍՊԸ
ՀԵՂԻՆԱԿԱՅԻՆ ԿԱԶՄԱԿԵՐՊՈՒԹՅ

ბინის №8 სართულის გეგმა +39,60 დონეზე
A სამონტაჟო ნახაზი 1:100

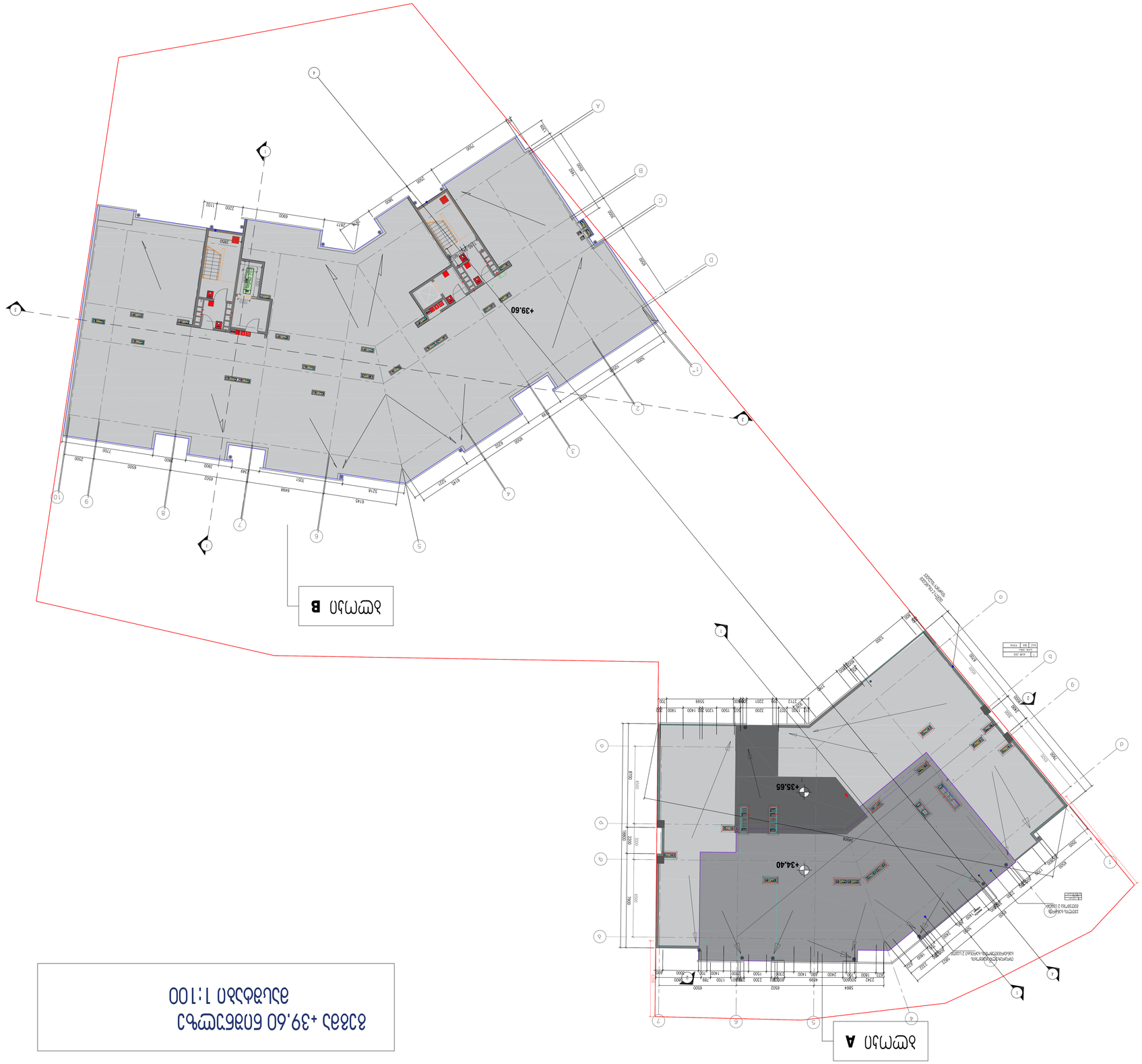

B სამონტაჟო ნახაზი

პროექტის დასახელება	ბინა №8
ნახაზის დასახელება	სამონტაჟო ნახაზი
ნახაზის №№	ა-1
მასშტაბი	1:100
ფორმატი	A0
თარიღი	03.2026

პროექტის ავტორი	ბინა №8 ნახაზი +39,60 მეორე სართულის გეგმა
ობიექტის მისამართი	ქ.თბილისი, ვაკის რაიონი, ი.ჭავჭავაძის გამზირი №82, ნაკვეთის საკადასტრო კოდი 01.10.08.005.058
ინვესტორი	შპს „ბინა №8“

ნახაზის ტექნიკური მონაცემები

ბინის საერთო ფართი	1040.3 მ²
ფასადის ტიპი	ვენტილირებადი ფასადი
ბინის სიმაღლე	3.56 მ
ბინის ფანჯრების რაოდენობა	18 ც
ბინის აივნების რაოდენობა	2 ც

ნახაზის ტექნიკური ელემენტების ჩამონათვალი

ბინის საზღვარი	
ფანჯრის ღიობი	
აივნის ღიობი	
ბინის შიდა კედელი	
ბინის გარე კედელი	
ფასადის ვერტიკალური ნაკეთობა	
ფასადის ჰორიზონტალური ნაკეთობა	
ფასადის ელემენტის ნომერი	
ფასადის ელემენტის ტიპი	
ფასადის ელემენტის ზომა (სიგანე×სიმაღლე) მმ	

ნახაზის აღნიშვნები

ფასადის ელემენტის ნომერი	
ფასადის ელემენტის ტიპი	
ფასადის ელემენტის ზომა (სიგანე×სიმაღლე) მმ	
ბინის საზღვარი	
ფანჯრის ღიობი	
აივნის ღიობი	
ბინის შიდა კედელი	
ბინის გარე კედელი	
ფასადის ვერტიკალური ნაკეთობა	
ფასადის ჰორიზონტალური ნაკეთობა	
ფასადის ელემენტის ნომერი	
ფასადის ელემენტის ტიპი	
ფასადის ელემენტის ზომა (სიგანე×სიმაღლე) მმ	

ДОКУМЕНТАЦИЯ ЗА ПРОЕКТИРАНЕ

ПЛАН ЗА ОРГАНИЗАЦИЯ НА ПРОСТРАНСТВОТО

Обект: Жилищна сграда с 10 апартамента, 10 паркоместа и подземен гараж

Адрес: гр. Варна, ул. „Цар Симеон Велики" № 42, УПИ VII-3412

Възложител: „Морска Бриз Инвест" ЕООД

Проектант: арх. Николай Стефанов Димитров, рег. № 04-12345

Мащаб: 1:100

Дата: 14.03.2026 г.

Експликация на застроените площи

№	Наименование	Площ (m²)
1	Апартамент А1	78,40
2	Апартамент А2	82,15
3	Апартамент А3	64,90
4	Апартамент А4	91,30
5	Апартамент А5	88,75
6	Апартамент А6	76,20
7	Апартамент А7	95,60
8	Апартамент А8	102,45
9	Апартамент А9	84,10
10	Апартамент А10	110,35
	Общо жилищна площ	**874,80**
	Общи части (стълбище, коридори)	186,40
	Подземен гараж (10 паркоместа)	312,00
	Технически помещения	48,60
	Застроена площ	**1421,80**

Показатели

- Брой етажи: 5 надземни + 1 подземен
- Брой апартаменти: 10
- Брой паркоместа: 10
- Застроена площ: 1421,80 m²
- Разгъната застроена площ: 4 263,40 m²
- Плътност на застрояване: 28,4 %
- Интензивност: 0,85

Забележки

1. Всички размери са в сантиметри, освен ако е посочено друго.
2. Котите са спрямо нулево ниво ±0,00 = 139,60 m н.в.
3. Проектът е съобразен с изискванията на Наредба № 7 за строително-техническите правила и норми.
4. Преди започване на строителните работи да се извърши геодезическо заснемане.
5. Авторските права върху проекта са запазени съгласно ЗАПСП.

Легенда

- Граница на имота
- Сграда
- Паркоместа
- Подземен гараж
- Зелени площи
- Настилки
- Ограда
- Ос А
- Ос 1

Ситуационен план

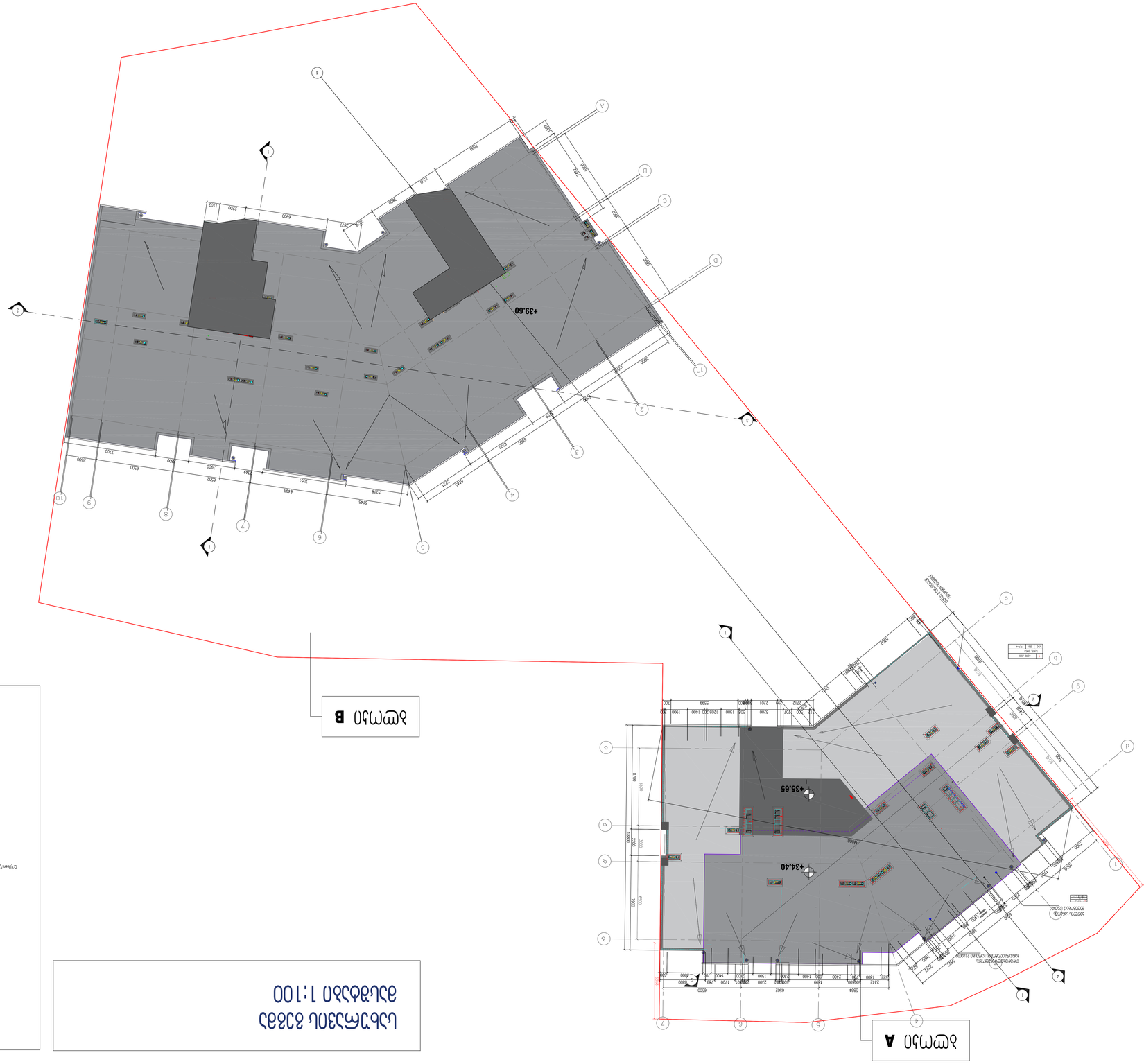

Разрез А – А

Разрез В – В

Изготвил: арх. Николай Димитров

Проверил: инж. Елена Василева

Одобрил: Георги Тодоров

Дата: 14.03.2026 г.

Подпис: _____

blokî B

ئەندازیاری ئاگرکوژێنەوە

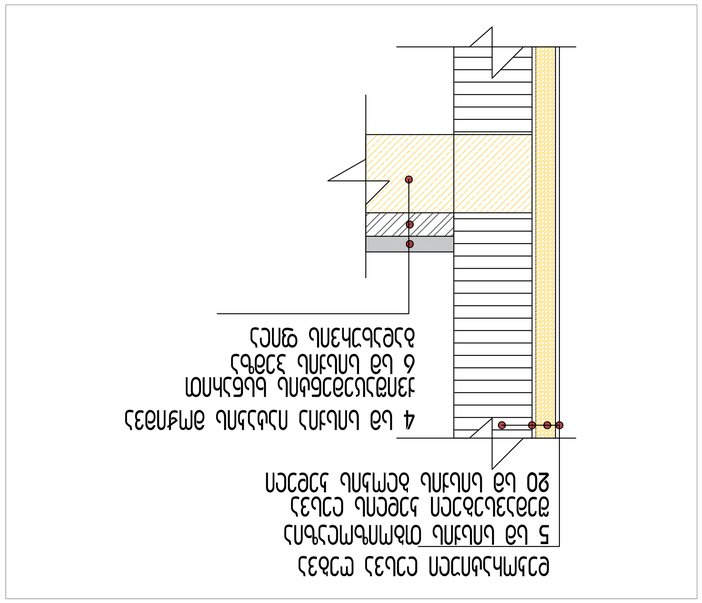

ئاگرکوژێنەوە

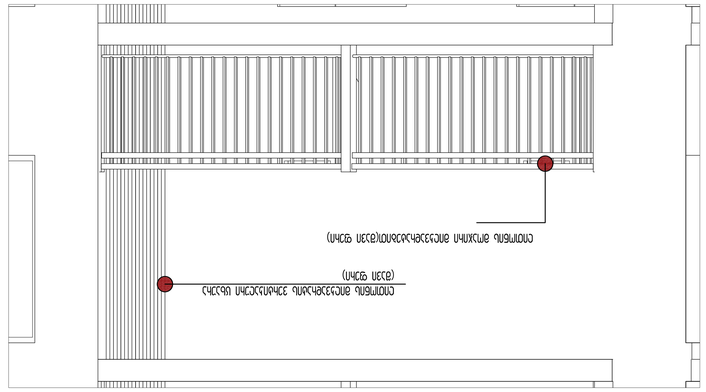

ژمارەی دەرگا و پەنجەرە-ئاگرکوژێنەوە

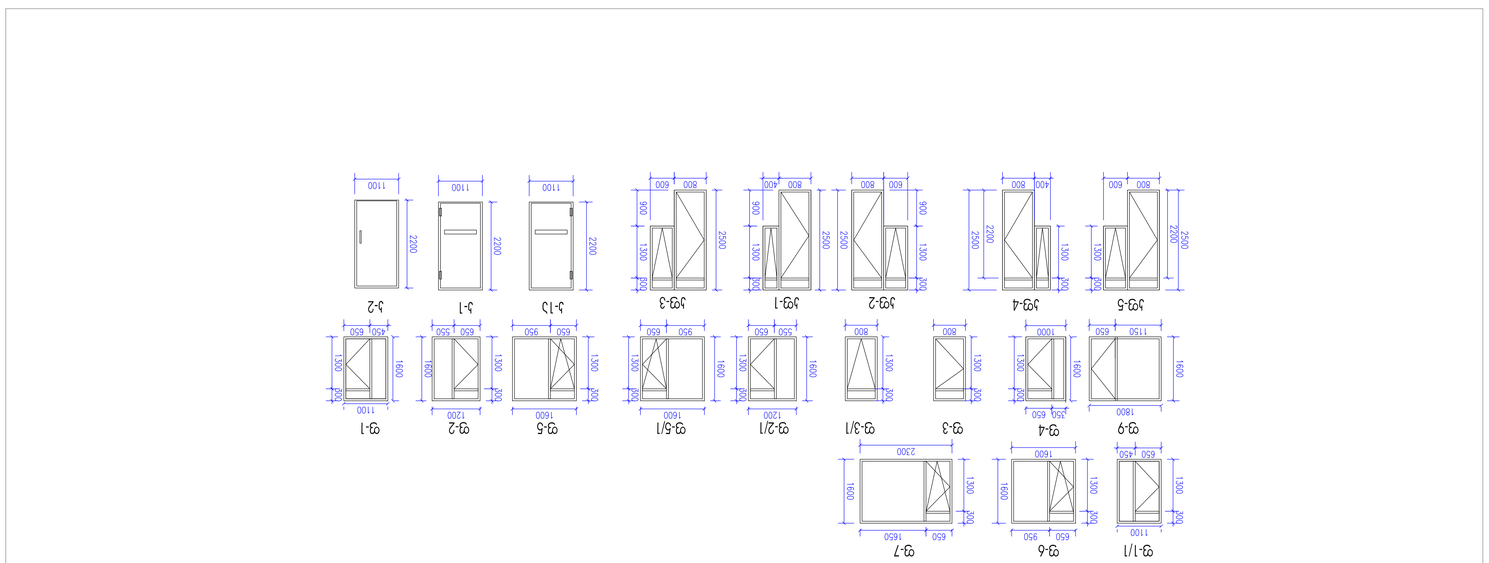

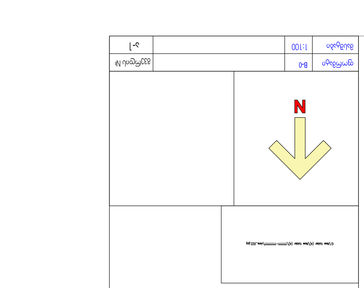

ژمارەی پڕۆژە	838638
ناونیشانی پڕۆژە	ئاماژەیە بۆ ئاگرکوژێنەوە
خاوەنی پڕۆژە	ساما عەبدولڕەحمان عەبدوڵڵا
ناونیشانی پڕۆژە	ئاماژەیە بۆ ئاگرکوژێنەوە لە ئاگرکوژێنەوە
ژمارەی ڕەشنووس	01.10.08.005.0588 ڕووبەری 3642 m2
ڕەشنووس: ئەرمێن ئەحمەد عەبدوڵڵا	
ڕەشنووسکار	
ئەندازیاری سەرەکی	ئیمزا
ئەندازیاری پسپۆڕ	ئیمزا
ئەندازیاری کارەبا	ئیمزا
ئەندازیاری ئاو	ئیمزا
ژمارەی ڕەشنووس	
ڕێکەوتی ڕەشنووس	
ژمارەی ڕەشنووس	
ڕێکەوتی ڕەشنووس	
ژمارەی ڕەشنووس	
ڕێکەوتی ڕەشنووس	
ژمارەی ڕەشنووس	
ڕێکەوتی ڕەشنووس	
ژمارەی ڕەشنووس	
ڕێکەوتی ڕەشنووس	

ژمارەی ئاماژەکان

ڕووبەری گشتی	1040.3 m2
ڕووبەری بینا	٧٧٥٣٫٧٧٩٨٦٥
ڕووبەری ئاماژەکراو	CL=56
	CL2 18.6

ڕووبەری ئاماژەکراو (ئاسۆیی)
ڕووبەری ئاماژەکراو (ئاسۆیی ئاوەژوو)
ڕووبەری ئاماژەکراو ڕەزبەر (ئاسۆیی)

دیواری باڵەخانە	
ئاماژەیە بۆ ڕووبەری ئاماژەکراو	
دیواری ناوەکی	
دیواری ئاماژەکراو (ئاسۆیی)	
دیواری ئاماژەکراو (ئاسۆیی)	
دیواری ئاماژەکراو (ئاسۆیی)

PRODUCED BY AN AUTODESK STUDENT VERSION

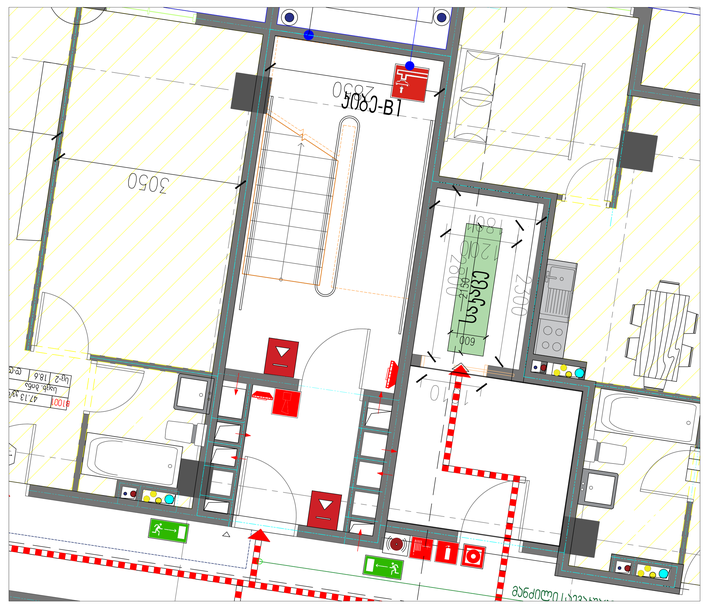

ՀԱՏԱԿ **B1**

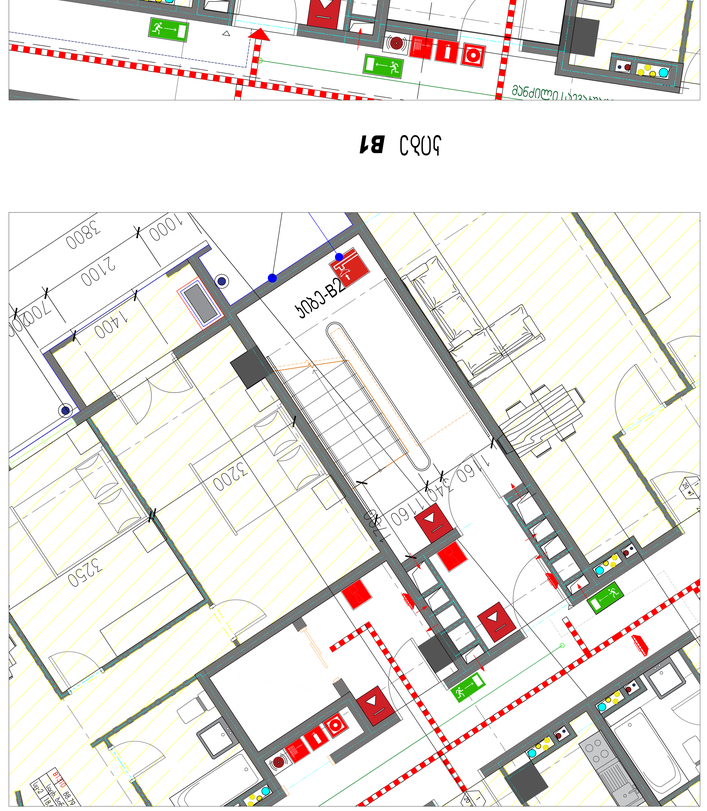

ՀԱՏԱԿ **B2**

blokի B

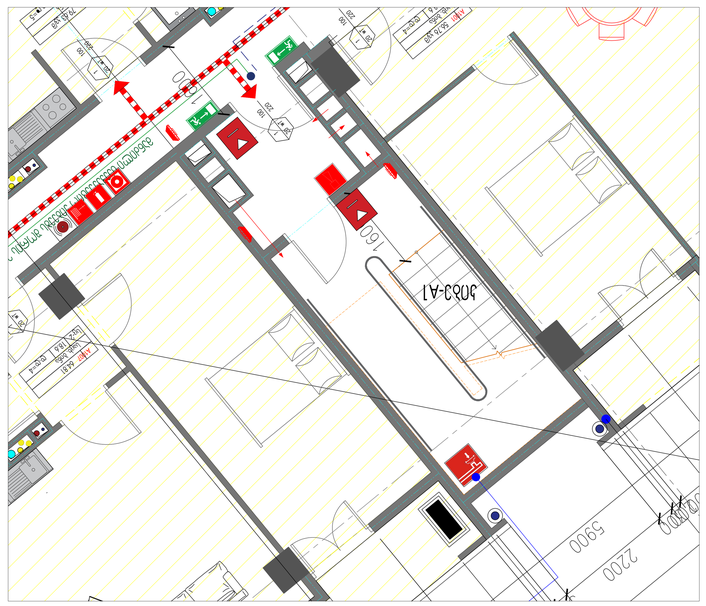

ՀԱՏԱԿ **A2**

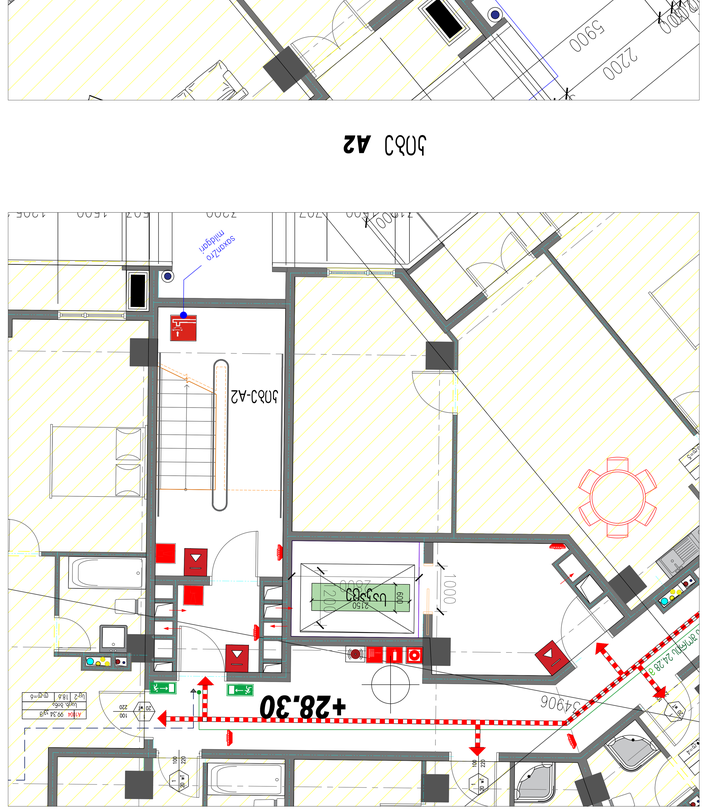

ՀԱՏԱԿ **A1**

blokի A

PRODUCED BY AN AUTODESK STUDENT VERSION

ՇԻՆԱՐԱՐԱԿԱՆ ԾԱՆՈՒՑՈՒՄ	ՀԱՏԱԿԱՅԻՆ
ՀԱՏԱԿԱՅԻՆ ԱՆՎՏԱՆԳՈՒԹՅԱՆ ՀԱՄԱԿԱՐԳԻ ՄԱՍԻՆ	ՀՀ, ք. Երևան, Ավան վարչական շրջան, Ավան 1-ին փողոց, 38 շենք
ՀՀՇՆ 20-01-2020 «Հրդեհային անվտանգության մասին» ՀՀ օրենք	ՀՀՇՆ 20-01-2020 «Հրդեհային անվտանգության մասին» ՀՀ օր

ჭრილი 4-4

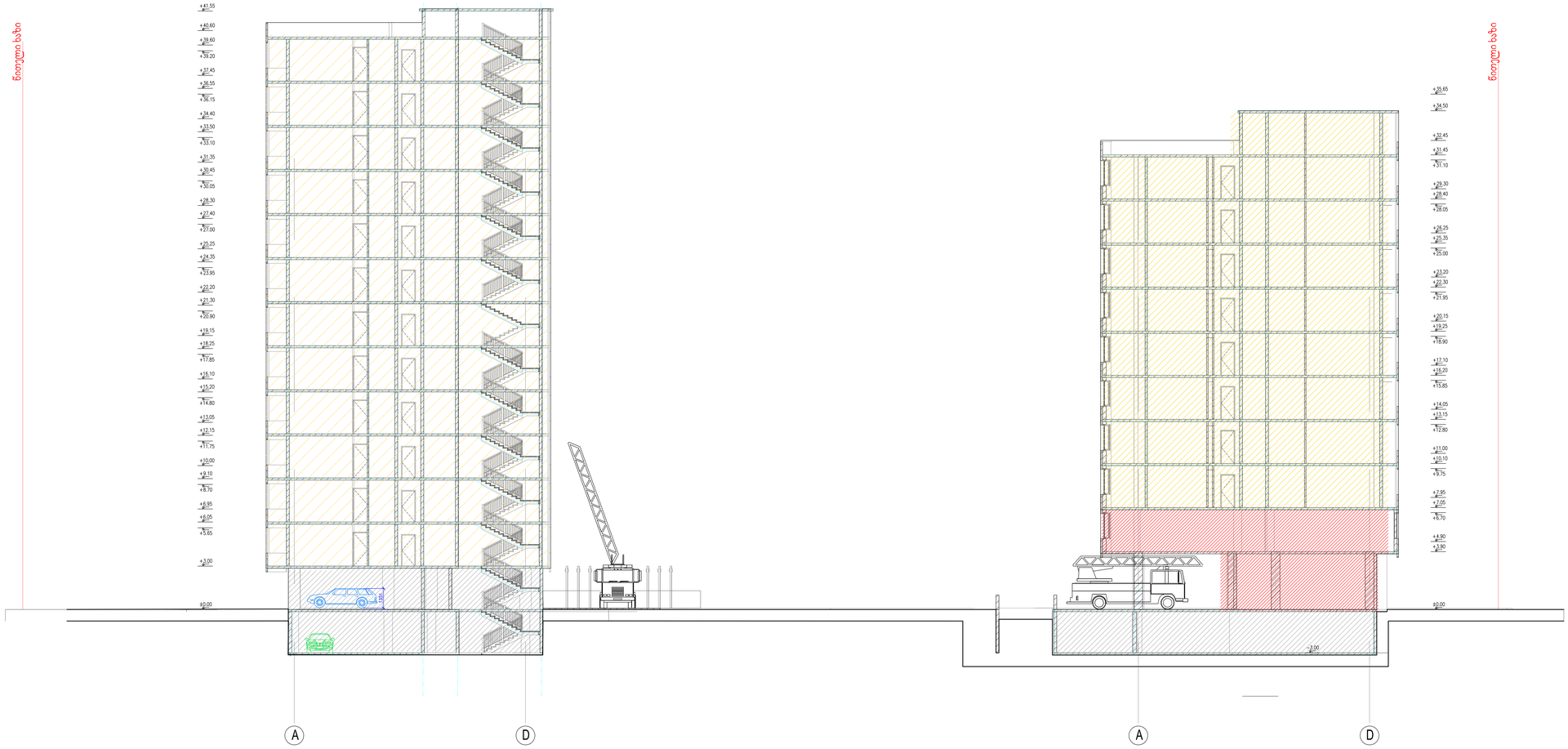

ჭრილი 3-3

გვერდის დასახელება	
პროექტის დასახელება	მრავალფუნქციური საცხოვრებელი კომპლექსი

საპროექტო ტერიტორიის მისამართი

ქ.თბილისი დიდი დიღომი ნაკვეთი 01.10.08.005.058 ფართი 3642 მ2

დამკვეთი: გიორგი ერისთავი

შესრულა

თანამფლობა	სახ. გვარი	ხელმოწერა
პროექტის ავტორი	ვ.მიმინოშვილი	
შემკრელა	ვ.მიმინოშვილი	
დაამუშავა	ვ.მიმინოშვილი	
შემოწმა	მ.სახაკაროანი	

პირობითი აღნიშვნა

- ნაგებობის/ნაკეთობის ზედა
- ბინების ნუმერაცია
- ავტომატიზირებული ნუმერაცია
- ავტომანქანა
- მმგ პირების ავტომანქანა
- გამწვანება
- საავტომობილო გზა
- ტროტუარი
- ცხაური არხის მოპირკეთება (გამჭოლი)
- საავტომობილო პანდუსი
- ჭრილის ხაზი
- ღერძის ხაზი
- ნაშენის ორიენტაცია
- ღიობი ფილაში
- ჯუღის ცვეთმედეგობა (ორსაათიანი)
- ჯუღის ცვეთმედეგობა (ერთსაათიანი)
- კონტურგაიონური- გამაითბოებელი

1040.3 m2		
ავტოსადგომი		
□×2	18.6	□₁=56

საერთო ფართი
დანიშნულება
დაკავებულობის დადგინება
დაკავებულობის ჯგუფი (ტვირთვის)

ფორმატი	B-0		ჭრილის N
მასშტაბი	1:100		ჭ-1

ბლოკი-A

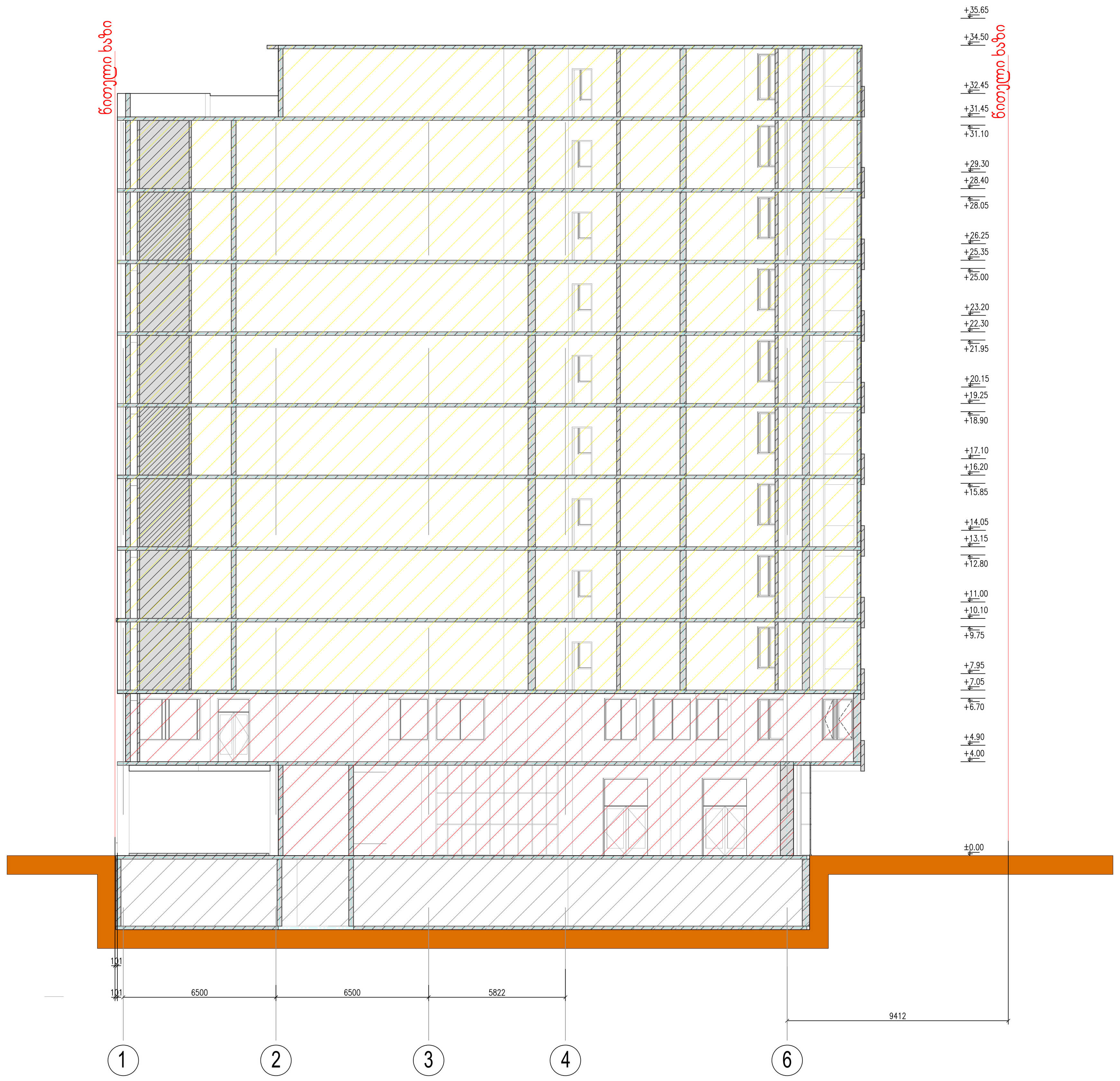

გვერდის დასახელება	ჭრილი 2-2
პროექტის დასახელება	მრავალფუნქციური საცხოვრებელი კომპლექსი

საპროექტო ტერიტორიის მისამართი

ქ.თბილისი დიდი დიღომი ნაკვეთი 01.10.08.005.058 ფართი 3642 მ2

დამკვეთი: გიორგი ერისთავი

შესრულდა

თანამდებობა	სახ. გვარი	ხელმოწერა
პროექტის ავტორი	ვ.მიმინოშვილი	
შეასრულა	ვ.მიმინოშვილი	
დაამუშავა	ვ მიმინოშვილი	
შეამოწმა	მ.ხაჩატურიანი	

პირობითი აღნიშვნა

- წყალშემკრები მილი
- ბინების ნუმერაცია
- ავტოსადგომების ნუმერაცია
- ავტოსადგომი
- შშმ პირების ავტოსადგომი
- გამწვანება
- საავტომობილო გზა
- ტროტუარი
- ცხაური ტიპის მოპირკეთება (გამჭოლი)
- საავტომობილო პანდუსი
- ჭრილის ხაზი
- ღერძის ხაზი
- ნიშნულის აღნიშვნა
- ღიობი ფილაში
- კედლის ცეცხლმედეგობა (ორსაათიანი)
- კედლის ცეცხლმედეგობა (ერთსაათიანი)
- კონდენციონერი- გამათბობელი

	1040.3 m2	
ავტოსადგომი		
[illegible]-2	18.6	[illegible]=56

- საერთო ფართი
- დანიშნულება
- დაკავებულობის დატვირთვა
- დაკავებულობის ჯგუფი (ქვეჯგუფი)

G:\New folder (4)\New folder (4)\??????-????????\view_022.jpg

N

ფორმატი	B-0		გვერდის №
მასშტაბი	1:100		ა-1

ფასადი 3-3

პროექტის დასახელება	ფასადი 3-3
პროექტის ავტორი	შპს "არქიტექტურული ბიუროს ნიკორაძე"
პროექტის ადგილმდებარეობა	ქ.თბილისი, ვაკის რაიონი, ნ.ნიკორაძის ქუჩა N 1
საკადასტრო კოდი	01.10.08.005.058 ფართობი 3642 მ2
სამშენებლო ნებართვის გაცემის საფუძველი	ქალაქ თბილისის მერიის ქალაქმშენებლობის სააგენტოს 2021 წლის 10 ივნისის N 21-0000-0000-0000-00
ფასადის მასალა	ალუმინის პანელი, ალუმინის ფერადი ჟალუზი
ფერადოვანი გადაწყვეტა	ალუმინის პანელი RAL 9010
ფანჯრების ტიპი	ალუმინის პროფილი, მინა
ბალკონების ტიპი	ალუმინის პროფილი, მინა
სახურავის ტიპი	ბრტყელი

ფასადის ფართობი	3642.3 მ2
ფანჯრების ფართობი	1840.3 მ2

ფანჯრების ტიპი	რაოდენობა	ფართობი
ბ-1	56	18.6

ფანჯრების ტიპების ნახაზი იხილეთ ცალკე ფურცელზე

ფასადის მასალების ნახაზი იხილეთ ცალკე ფურცელზე

ფასადის ფერადოვანი გადაწყვეტა	
ფანჯრების ტიპები	
ბალკონების ტიპები	
სახურავის ტიპი	
ფასადის მასალა	
ფასადის ფერადოვანი გადაწყვეტა	
ფანჯრების ტიპები	
ბალკონების ტიპები	
სახურავის ტიპი	

ფასადის ფერადოვანი გადაწყვეტა

ფანჯრების ტიპები

ბალკონების ტიპები

სახურავის ტიპი

ფასადის მასალა