საგზაო მოძრაობის ორგანიზების სქემა

მ. 1:300

შენიშვნა

სქემა შედგენილია WGS84 ელიფსოიდის 38 ზონის UTM პროექციის ორიგინალურ კოორდინატებიან საქართველოს საჯარო რეესტრის საკადასტრო გეგმაზე.

ექსპლიკაცია

- ძუჩის სავალი ნაწილი
- ტროტუარი
- სერვიტუტი
- წითელი ხაზი
- შშმ პანდუსი

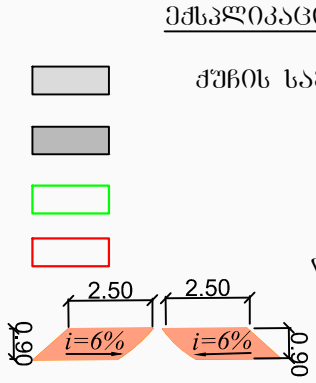

საგზაო ნიშნები	
ნიშნის №	რაოდ.
2,3	1
4.1.2	1
5.19.1	2
5.19.2	2

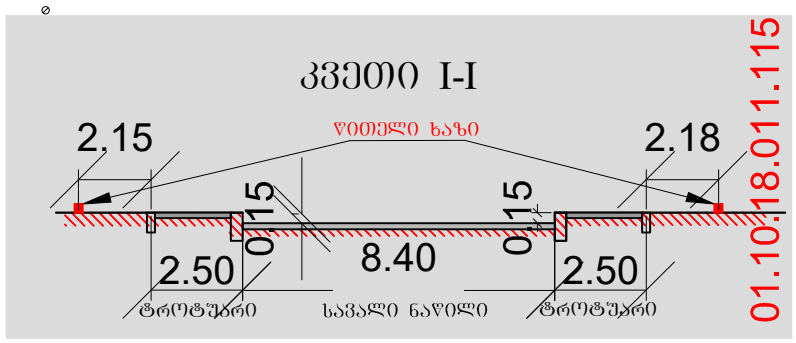

ქ.თბილისი, ნუცუბიძე ვაშლიჯვრის დამაკავშირებელი გზის მიმდებარედ მიწის ნაკვეთი ს.კ. 01.10.18.011.115, III კლასი , მრავალბინიანი საცხოვრებელი სახლი საგზაო მოძრაობის ორგანიზების სქემა. საკონტაქტო პიროვნება ილია ჯავახიშვილი ტელ. 593 205 211

შესასვლელის მოწყობა საგზაო მოძრაობის ორგანიზების დროებითი სქემა

მ. 1:500

დროებითი საგზაო ნიშნები	
ნიშნის №	რაოდ.
1.21.2	1
1.21.3	1
1.26	4
4.2.1	1
4.2.2	1
3.10	2
3.20	2
3.24 (20)	2
3.24 (40)	2
3.31	2
5.19.1	4
5.19.2	4
8.2.1	2

პირობითი ნიშნები.

მედროშე 2 ადამიანი

საძვეითო ნაკადის მოძრაობის მიმართულება

სატრანსპორტო ნაკადის მოძრაობის მიმართულება

ჭვითელი ციმციმა 2 - ცალი

სასიგნალე ლენტი

შესასვლელის კონტური

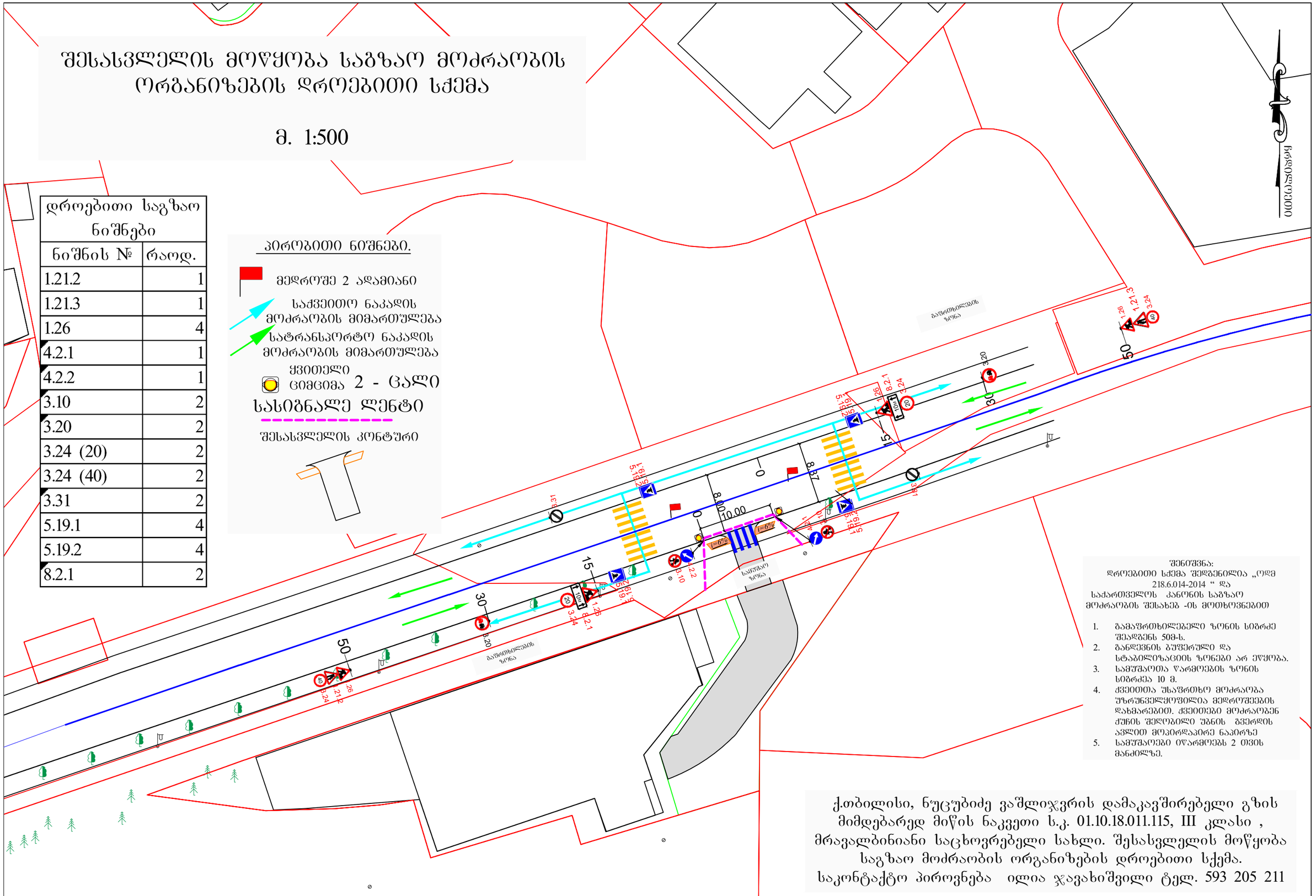

შენიშვნა:
დროებითი სქემა შედგენილია „ოდმ 218.6.014-2014 “ და საქართველოს კანონის საბზაო მოძრაობის შესახებ -ის მოთხოვნებით

1. გამაფრთხილებელი ზონის სიგრძე შეადგენს 50მ-ს.
2. განლეკნის გუშერული და სტაბილიზაციის ზონები არ ეწყობა.
3. სამუშაოთა წარმოების ზონის სიგრძეა 10 მ.
4. ქვეითთა უსაფრთხო მოძრაობა უზრუნველყოფილია მედროშეების დახმარებით. ქვეითები მოძრაობენ ქუჩის შელობილი უბნის გვერდის ავლით მოპირდაპირე ნაპირზე
5. სამუშაოები იწარმოებს 2 თვის მანძილზე.

ქ.თბილისი, ნუცუბიძე ვაშლიჯვრის დამაკავშირებელი გზის მიმდებარედ მიწის ნაკვეთი ს.კ. 01.10.18.011.115, III კლასი , მრავალბინიანი საცხოვრებელი სახლი. შესასვლელის მოწყობა საგზაო მოძრაობის ორგანიზების დროებითი სქემა.
საკონტაქტო პიროვნება ილია ჯავახიშვილი ტელ. 593 205 211