ქალაქ თბილისის მუნიციპალიტეტის საჯარო სამართლის იურიდიული პირი – ქალაქ თბილისის მუნიციპალიტეტის ტრანსპორტისა და ურბანული განვითარების სააგენტო

წერილის ნომერი: **16-01213401168**
თარიღი: **06/12/2021**
პინი: **8924**

ადრესატი: ბექა ბიბილეიშვილი
პირადი ნომერი: 61001057323
მისამართი: ბათუმი ე.თაყაიშვილის ქ. N 58

გადაამოწმეთ: **document.municipal.gov.ge**

ბატონო ბექა ,

ქალაქ თბილისის მუნიციპალიტეტის სსიპ - ქალაქ თბილისის მუნიციპალიტეტის ტრანსპორტისა და ურბანული განვითარების სააგენტომ განიხილა თქვენი, 2021 წლის 1 დეკემბრის № 01213353671-16 განცხადება, რომელთან დაკავშირებითაც გაცნობებთ შემდეგს:

დაკმაყოფილდეს 2021 წლის 1 დეკემბრის № 01213353671-16 განცხადება და შეთანხმდეს ქალაქ თბილისში, შესახვევი ტარიელი , N 13 , ქუჩა ტარიელის N13-ის მიმდებარე ტერიტორია.; ქალაქი თბილისი , ქუჩა ტარიელი , N 9 , (ნაკვეთი N17/14) ; ქალაქი თბილისი , ქუჩა ტარიელი , N 17 ; ქალაქი თბილისი , ტარიელის ქუჩა,(შეს) N15 (15ბ) ; ქალაქი თბილისი , ტარიელის ქ.N15-ის მიმდებარედ ; ქალაქი თბილისი , ქუჩა ტარიელის , (შეს) N15 (15ბ) მიმდებარედ არსებულ მიწის ნაკვეთზე (საკადასტრო კოდი: 01.15.05.017.034) საგზაო მოძრაობის ორგანიზების სქემა თანდართულ ბმულზე არსებული დანართის შესაბამისად.

წარმოდგენილი საგზაო მოძრაობის ორგანიზების სქემა სააგენტოს მიერ შეთანხმდა იმ პირობით, რომ გზისა და ტროტუარების ნაწილი, რომელიც მდებარეობს საკადასტრო საზღვრებში, დაიტვირთება საჯარო სერვიტუტით.

სამუშაოს დასრულების შემდეგ, 30 კალენდარული დღის ვადაში დემონტაჟი უნდა გაუკეთდეს დროებით დამონტაჟებულ საგზაო მოძრაობის ორგანიზების ტექნიკურ საშუალებებს და ქუჩის სავალი ნაწილი მოყვანილი იქნას პირვანდელ მდგომარეობაში.

საგზაო მოძრაობის ორგანიზების სქემის ცვლილება საჭიროებს შეთანხმებას სააგენტოსთან.

გადაწყვეტილების გასაჩივრება, დაინტერესებული მხარის მიერ, შესაძლებელია ამ გადაწყვეტილების გაცნობიდან ერთი თვის ვადაში ქალაქ თბილისის მუნიციპალიტეტის მერთან (მისამართი: ჟ. შარტავას ქუჩა N7) კანონმდებლობით დადგენილი წესით.

დანართი: სსიპ - ტრანსპორტისა და ურბანული განვითარების სააგენტოს მიერ შეთანხმებული საგზაო მოძრაობის ორგანიზების სქემები იხილეთ თანდართულ ბმულზე :

https://cloud.tbilisi.gov.ge/index.php/s/WCUu68AC3r6EpOY

პატივისცემით,

ვიქტორ წილოსანი

სააგენტოს უფროსი

გამოყენებულია კვალიფიციური
ელექტრონული ხელმოწერა/
ელექტრონული შტამპი

საქართველოს შინაგან საქმეთა სამინისტროს
საპატრულო პოლიციის დეპარტამენტი

MINISTRY OF INTERNAL AFFAIRS OF GEORGIA
PATROL POLICE DEPARTMENT

MIA 2 21 03197239

06/12/2021

მოქ. ბ. ბიბილეიშვილს
ქ. თბილისი გ. ტერევერკოს I შეს. N 1/44 ბ. 46;
თქვენს 2021 წლის 6 დეკემბრის განცხადებაზე

ასლი: საპატრულო პოლიციის დეპარტამენტის
ქ. თბილისის მთავარი სამმართველოს

შსს საპატრულო პოლიციის დეპარტამენტში განხილულ იქნა თქვენი განცხადება, რომელშიც ითხოვთ, ქ. თბილისში, ტარიელის ქ. N 13, ტარიელის ქ. N 9, ტარიელის ქ. N 17, ტარიელის ქ. N 15, ტარიელის ქ. N 15ბ ს/კ 01.15.05.017.034-ის მიმდებარედ შესასვლელ–გამოსასვლელი გზის მოწყობის, სამშენებლო დამცავი ღობის განთავსების და არსებული საგზაო/სატრანსპორტო ინფრასტრუქტურის ნაკადების მიმართულების საგზაო მოძრაობის ორგანიზაციის წარმოდგენილი სქემების შეთანხმებას.

- ვითვალისწინებთ რა, ქ. თბილისის მუნიციპალიტეტის სსიპ ტრანსპორტის და ურბანული განვითარების სააგენტოს თანხმობას (წერილის ნომერი 06/12/2021 16-01213401168), შსს საპატრულო პოლიციის დეპარტამენტი ითანხმებს (საგზაო მოძრაობის უსაფრთხოების კუთხით) წარმოდგენილ დროებითი და მუდმივი მოძრაობის ორგანიზაციის სქემებს და არ არის წინააღმდეგი განახორციელოთ სამუშაოები შემდეგი პირობების დაცვით:
- სამშენებლო დამცავი ღობე შეიღებოს შავ-თეთრი ან წითელ-თეთრი ზოლებით;
- ქვეითად მოსიარულეთა უსაფრთხოების მიზნით დამცავი ღობის ფარგლებში მოეწყოს ქუჩის სავალი ნაწილის მხრიდან ქვეითად მოსიარულეთა ბილიკი, ღობე გზის სავალი ნაწილის მხრიდან გადაიხუროს და ღამის საათებში განათდეს;
- სამშენებლო ობიექტზე მისასვლელი გზა აღიჭურვოს მოძრაობის რეგულირების ტექნიკური საშუალებებით წარმოდგენილი სქემის შესაბამისად;
- დაცული იქნას გზის სავალი ნაწილის სისაუფთავე, არ დაუშვათ სამშენებლო მასალისა და ტექნიკის გზის სავალ ნაწილზე განთავსება;

0190, თბილისი, ნოე რამიშვილის ქ. №38
№38, Noe Ramishvili St. 0190, Tbilisi, Georgia
ტელ./Tel.: (+995 032) 2 41 42 42
ფაქსი/Fax: (+995 032) 2 41 85 02
E-mail: patrolinfo@mia.gov.ge

- სამუშაოების დასრულებისთანავე მიმდებარე ტერიტორია მოყვანილ იქნას პირვანდელ მდგომარეობაში და დროებითი მოძრაობის რეგულირების ტექნიკურ საშუალებებს გაუკეთდეს დემონტაჟი;
- სამუშაოების დაწყების და დამთავრების შესახებ წინასწარ ეცნობოს შსს საპატრულო პოლიციის დეპარტამენტის სამორიგეო ნაწილს (ტელ: 241-85-04; 241-85-05);

მეორე ადრესატს: გთხოვთ, უზრუნველყოთ კონტროლის დაწესება წერილში მითითებულ პირობების შესრულებაზე და მოძრაობის რეგულირების ტექნიკური საშუალებების განთავსების მდგომარეობაზე. შეუსრულებლობის შემთხვევაში გაატარეთ ზომები საქართველოს ადმინისტრაციულ სამართალდარღვევათა კოდექსის 134 მუხლით გათვალისწინებული მოთხოვნების შესაბამისად.

დანართი: 1 ფაილად.

საპატრულო პოლიციის დეპარტამენტი /
საორგანიზაციო სამმართველო / საგზაო მოძრაობის
ზედამხედველობის განყოფილება
განყოფილების უფროსი
ბარბაქაძე დავით

საგზაო მოძრაობის ორგანიზების დროებითი სქემა შესასვლელ-გამოსასვლელი გზის მოწყობის პერიოდში მ. 1:400

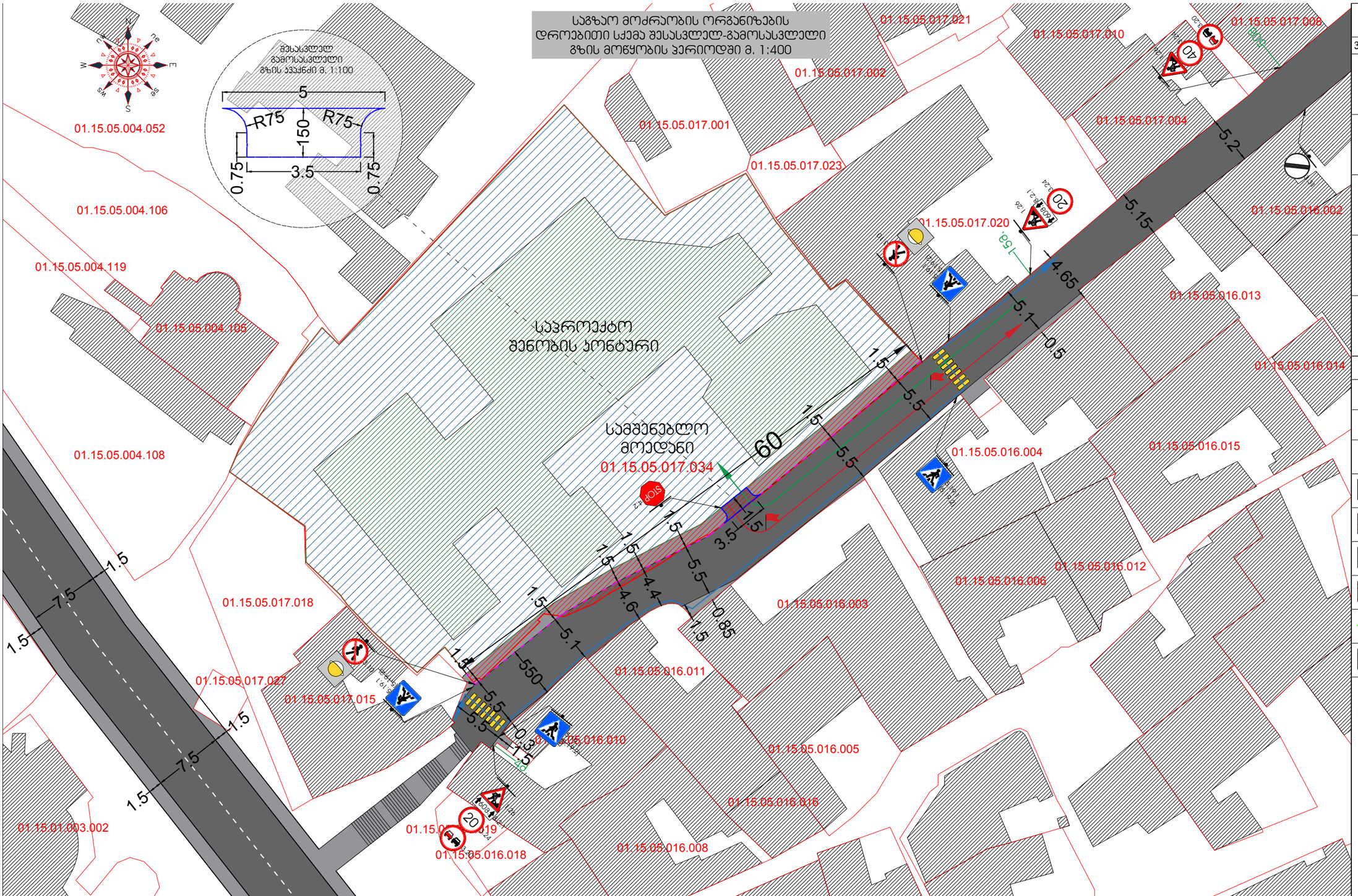

საგზაო მოძრაობის ორგანიზების ტექნიკური საშუალებები

ვიზუალ. ჯოდი	ცალი	ვიზუალ. ჯოდი	ცალი
3.20	2	1.26	3
3.24 (20)	2	3.24 (40)	1
4.2 (STOP)	1	5.19.1 (5.19.2)	4
3.10	2	3.31	1
		8.2.1 (608.1)	2

პირობითი აღნიშვნები

	არსებული ციმციმა 2ც		ტექნიკის მესვლა
	დროებითი ზებრა 2ც		ტექნიკის გამოსვლა
	მედროშე 2 ადამიანი		ხალხის გადაგილება
	ტროტუარი		სამანქანე გზა
	საავდასტრო საზღვარში ტროტუარი		მიმდებარე შენობები
	სამშენებლო მოედანი		სასიგნალო ლენტი
	სერვიტუტი		შესასვლელ გამოსასვლელი გზა
	სამშენებლო ღობე		სამშ. ღობის ქოლგა
	საპროექტო შენობა		

შენიშვნა: დროებითი სქემა შედგენილია "ODM 218.6.014-2014" და "საქართველოს ეროვნის საგზაო მოძრაობის შესახებ"-მოთხოვნების შესაბამისად

1. გამაფრთხილებელი ზონის სიგრძე შეადგენს 50 მ-ს.
2. არსებული სიტუაციიდან გამომდინარე განლვნის და ბუფერული ზონები არ ეწყობა.
3. სამშაოთა წარმოების ზონის სიგრძეა 60მ.
4. ქვეითთა უსაფრთხო გადაადგილებას უზრუნველყოს ორი მედროშე რომლებიც აძლევენ მითითებებს მცირე ტვირთამწეობის სატვირთო ავტომობილებსა და ქვეითებს სქემაზე აღნიშნულ მათთვის განკუთვნილ მიმართულებასთან დაკავშირებით.

ქ. თბილისი, შესახვევი ტარიელი №13, ქუჩა ტარიელის №13-ის მიმდებარე ტერიტორია, ტარიელის ქუჩა №9, ნაკვეთი №17/14, ტარიელის ქუჩა №17, ტარიელის შესახვევი №15 (15ბ), ტარიელის ქუჩა №15-ის მიმდებარედ, ტარიელის ქუჩა შესახვევი №15 (15ბ)-ს მიმდებარედ (ს.კ. 01.15.05.017.034) მრავალბინიანი საცხოვრებელი სახლის მშენებლობისთვის დროებითი საგზაო მოძრაობის სქემა შესასვლელ-გამოსასვლელი გზის მოწყობის პერიოდში	სპეციალისტი	ბექა ბიბილეიშვილი +995 558 535-505	თბილისი 2021
	შეასრულა		

საგზაო მოძრაობის ორგანიზების დროებითი სქემა სამშენებლო ღობის მონტაჟისა და დემონტაჟის პერიოდში მ. 1:400

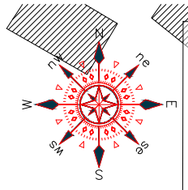

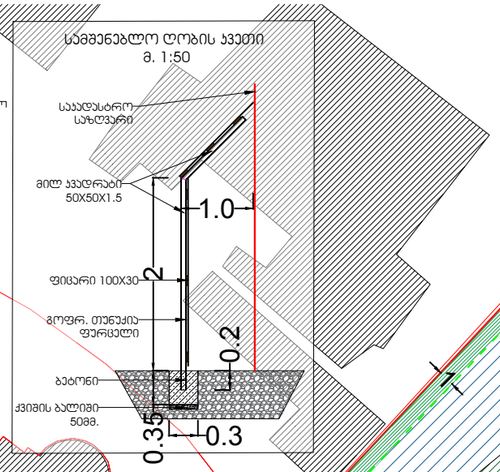

საგზაო მოძრაობის ორგანიზების ტექნიკური საშუალებები

ვიზუალ. ჯოდი	ცალი	ვიზუალ. ჯოდი	ცალი
3.20	2	1.26	3
3.24 (20)	2	3.24 (40)	1
4.2 (STOP)	1	5.19.1 (5.19.2)	4
3.10	2	3.31	1
		8.2.1 (608.1)	2

პირობითი აღნიშვნები

	ავარიული ციმციმა 2ც		ტექნიკის მესვლა
	დროებითი ზებრა 2ც		ტექნიკის გამოსვლა
	მედროშე 2 ადამიანი		ხალხის გადაღგილება
	ტროტუარი		სამანქანე გზა
	საავდასტრო სახღვარში ტროტუარი		მიმდებარე შენობები
	სამშენებლო მოედანი		სასიგნალო ლენტი
	სერვიტუტი		შესასვლელ გამოსასვლელი გზა
	სამშენებლო ღობე		სამშ. ღობის ქოლგა
	საპროექტო შენობა		

შენიშვნა: დროებითი სქემა შედგენილია "ODM 218.6.014-2014" და "საქართველოს კანონის საგზაო მოძრაობის შესახებ"-მოთხოვნების შესაბამისად

1. გამაფრთხილებელი ზონის სიგრძე შეადგენს 50 მ-ს.
2. არსებული სიტუაციიდან გამომდინარე განლვნის და ბუფერული ზონები არ ეწყობა.
3. სამუშაოთა წარმოების ზონის სიგრძეა 60მ.
4. ქვეითთა უსაფრთხო გადაადგილებას უზრუნველყობს ორი მედროშე რომლებიც აძლევენ მითითებებს მცირე ტვირთამწეობის სატვირთო ავტომობილებსა და ქვეითებს სქემაზე აღნიშნულ მათთვის განკუთვნილ მიმართულებასთან დაკავშირებით.

ქ. თბილისი, შესახვევი ტარიელი №13, ქუჩა ტარიელის №13-ის მიმდებარე ტერიტორია, ტარიელის ქუჩა №9, ნაკვეთი №17/14, ტარიელის ქუჩა №17, ტარიელის შესახვევი №15 (15ბ), ტარიელის ქუჩა №15-ის მიმდებარედ, ტარიელის ქუჩა შესახვევი №15 (15ბ)-ს მიმდებარედ (ს.კ. 01.15.05.017.034) მრავალბინიანი საცხოვრებელი სახლის მშენებლობისთვის დროებითი საგზაო მოძრაობის სქემა სამშენებლო ღობის მონტაჟისა და დემონტაჟის პერიოდში	სპეციალისტი	ბექა ბიბილეიშვილი +995 558 535-505	თბილისი 2021
	შეასრულა		

საგზაო მოძრაობის ორგანიზების დროებითი სქემა მშენებლობის პერიოდში მ. 1:400

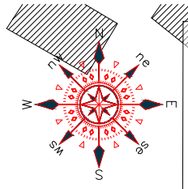

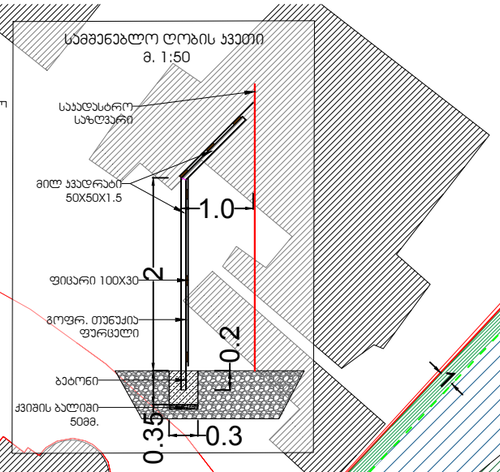

საგზაო მოძრაობის ორგანიზების ტექნიკური საშუალებები

ვიზუალ. კოდი	ცალი	ვიზუალ. კოდი	ცალი
3.20	2	1.26	3
3.24 (20)	2	3.24 (40)	1
4.2 (STOP)	1	5.19.1 (5.19.2)	2
		3.31	1
		8.2.1 (600)	2

პირობითი აღნიშვნები

	არსებული ციმციმა 2ც		ტექნიკის მესვლა
	დროებითი ზებრა 1ც		ტექნიკის გამოსვლა
	მედროშე 2 ადამიანი		ხალხის გადაადგილება
	ტროტუარი		სამანქანე გზა
	საავდასტრო საზღვარში ტროტუარი		მიმდებარე შენობები
	სამშენებლო მოედანი		სასიგნალო ლენტი
	სერვიტუტი		შესასვლელ გამოსასვლელი გზა
	სამშენებლო ღობე		სამშ. ღობის ქოლგა
	საპროექტო შენობა		

შენიშვნა: დროებითი სქემა შედგენილია "ODM 218.6.014-2014" და "საქართველოს ეროვნის საგზაო მოძრაობის შესახებ"-მოთხოვნების შესაბამისად

1. გამაფრთხილებელი ზონის სიგრძე შეადგენს 50 მ-ს.
2. არსებული სიტუაციიდან გამომდინარე განლვნის და ბუფერული ზონები არ ეწყობა.
3. სამშაოთა წარმოების ზონის სიგრძეა 60მ.
4. ქვეითთა უსაფრთხო გადაადგილებას უზრუნველყობს ორი მედროშე რომლებიც აძლევენ მითითებებს მცირე ტვირთამწეობის სატვირთო ავტომობილებსა და ქვეითებს სქემაზე აღნიშნულ მათთვის განკუთვნილ მიმართულებასთან დაკავშირებით.

ქ. თბილისი, შესახვევი ტარიელი №13, ქუჩა ტარიელის №13-ის მიმდებარე ტერიტორია, ტარიელის ქუჩა №9, ნაკვეთი №17/14, ტარიელის ქუჩა №17, ტარიელის შესახვევი №15 (15ბ), ტარიელის ქუჩა №15-ის მიმდებარედ, ტარიელის ქუჩა შესახვევი №15 (15ბ)-ს მიმდებარედ (ს.კ. 01.15.05.017.034) მრავალბინიანი საცხოვრებელი სახლის მშენებლობისთვის დროებითი საგზაო მოძრაობის სქემა მშენებლობის პერიოდში

სპეციალისტი	ბექა ბიბილეიშვილი +995 558 535-505	თბილისი 2021
შეასრულა		

საგზაო მოძრაობის ორგანიზების პერსპექტიული სქემა მ. 1:500

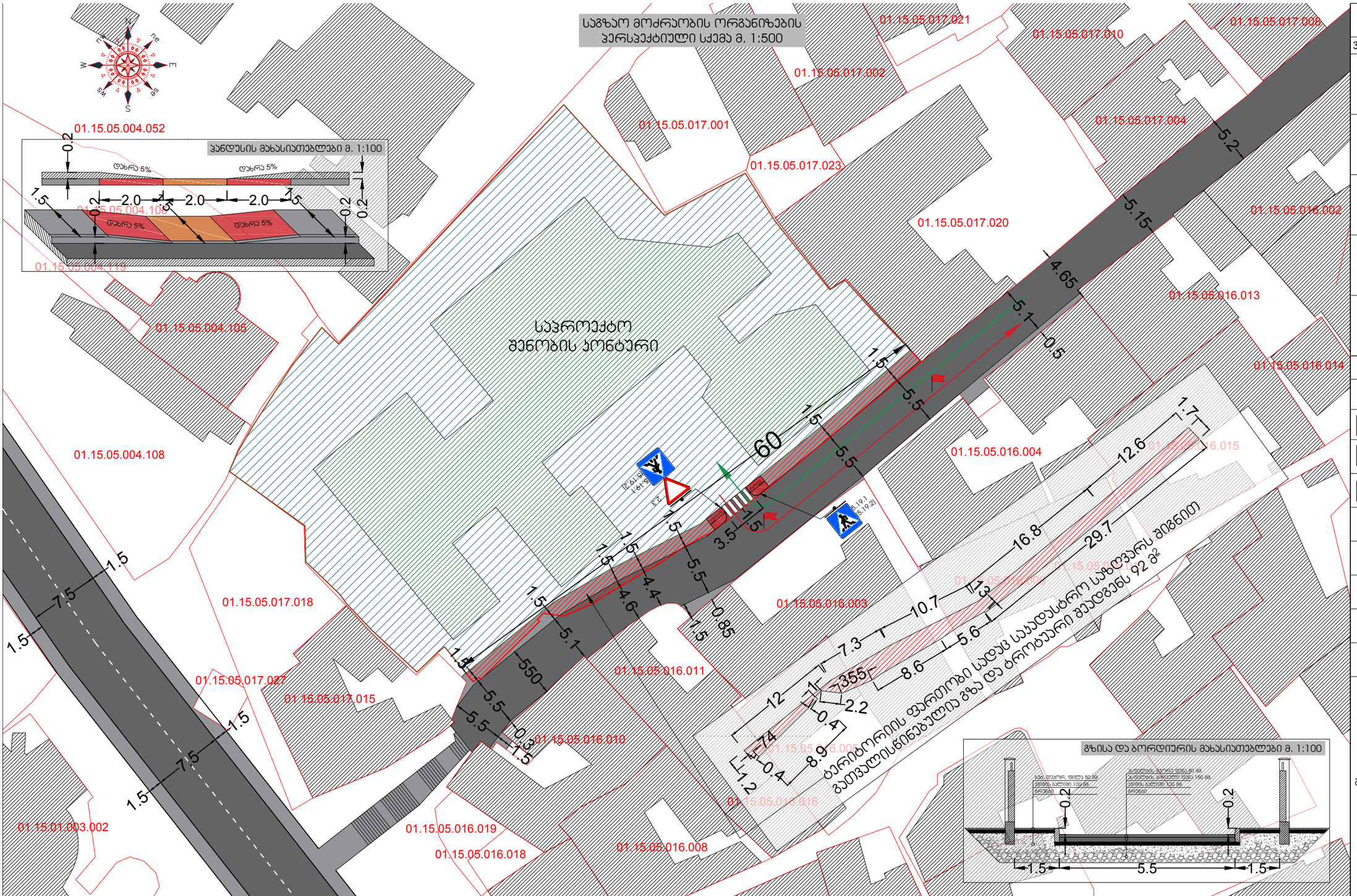

საგზაო მოძრაობის ორგანიზების ტექნიკური საშუალებები

ვიზუალ. კოდი	ცალი	ვიზუალ. კოდი	ცალი
2.3	1	5.19.1 (5.19.2)	2

პირობითი აღნიშვნები

	ზებრა		ტრანსპორტის მესვლა
	ჯანდუსი		ტრანსპორტის გამოსვლა
	ტროტუარი		სამანქანე გზა
	ტროტუარი გზის დონეზე		მიმდებარე შენობები
			სერვიტუტი

ჯანდუსი მოეწყოს ყველა ზებრა გადასასვლელთან და მისი დახრა უნდა იყოს არაუმეტეს 5%-სა როგორც ნაჩვენებია განშლაში

ქ. თბილისი, შესახვევი ტარიელი №13, ქუჩა ტარიელის №13-სი მიმდებარე ტერიტორია, ტარიელის ქუჩა №9, ნაკვეთი №17/14, ტარიელის ქუჩა №17, ტარიელის შესახვევი №15 (15ბ), ტარიელის ქუჩა №15-ის მიმდებარედ, ტარიელის ქუჩა შესახვევი №15 (15ბ)-ს მიმდებარედ (ს.კ. 01.15.05.017.034) მრავალბინიანი საცხოვრებელი სახლის მშენებლობის დასრულების შემდეგ საგზაო მოძრაობის ორგანიზების პერსპექტიული სქემა

სპეციალისტი	ბექა ბიბილეიშვილი +995 558 535-505
შეასრულა	

თბილისი 2021

ქალაქ თბილისის მუნიციპალიტეტის საჯარო სამართლის იურიდიული პირი

ქალაქ თბილისის მუნიციპალიტეტის არქიტექტურის სამსახური

გადაწყვეტილება № 5678357

გაცემის თარიღი: 10/11/2021 გაცნობის თარიღი: -

განცხადების ნომერი: AR1846861
შემოსვლის თარიღი: 06/09/2021
შედეგი: **შუალედური**

მიწის ნაკვეთ(ებ)ი / ობიექტ(ებ)ი:

- საკადასტრო კოდი: 01.15.05.017.034
- მისამართი: ქალაქი თბილისი , შესახვევი ტარიელი , N 13 , ქუჩა ტარიელის N13-ის მიმდებარე ტერიტორია.; ქალაქი თბილისი , ქუჩა ტარიელი , N 9 , (ნაკვეთი N17/14) ; ქალაქი თბილისი , ქუჩა ტარიელი , N 17 ; ქალაქი თბილისი , ტარიელის ქუჩა,(შეს) N15 (15ბ) ; ქალაქი თბილისი , ტარიელის ქ.N15-ის მიმდებარედ ; ქალაქი თბილისი , ქუჩა ტარიელის , (შეს) N15 (15ბ) მიმდებარედ
- ნაკვეთის დანიშნულება: არასასოფლო სამეურნეო
- ფართობი: 2459.0 კვ.მ
- მესაკუთრე(ები): შპს "კატევე დეველოპმენტი" (405172977)

ნომენკლატურა :

- **მიწის ნაკვეთის სამშენებლოდ გამოყენების პირობების დადგენა**
- **III კლასის ობიექტი (სავარაუდო კლასი)**
- **საცხოვრებელი ობიექტები**
  - მრავალბინიანი საცხოვრებელი სახლი

დამკვეთი - განმცხადებელი:

- დავით დანელია პ/ნ 01024034923
- მისამართი: თბილისი ალ.ყაზბეგის გამზ. კორ. 4 ბ. 19

....ობიექტის ფუნქციური დანიშნულება :

- ....ქმედებები: 1662.0

საქართველოს ზოგადი ადმინისტრაციული კოდექსის მე-5, 51-ე, 96-ე, მე-100 მუხლების, VI თავის, საქართველოს სივრცის დაგეგმარების, არქიეტქტურული და სამშენებლო საქმიანობის კოდექსის, საქართველოს მთავრობის 2019 წლის 31 მაისის №255 დადგენილებით დამტკიცებული მშენებლობის ნებართვის გაცემისა და შენობა-ნაგებობის ექსპლუატაციაში მიღების წესის და პირობების, ქალაქ თბილისის მუნიციპალიტეტის საკრებულოს 2019 წლის 15 მარტის №39-18 დადგენილებით დამტკიცებული დედაქალაქის მიწათსარგებლობის გენერალური გეგმის და ქალაქ თბილისის მუნიციპალიტეტის საკრებულოს 2016 წლის 24 მაისის №14-39 დადგენილებით დამტკიცებული ქ. თბილისის მუნიციპალიტეტის ტერიტორიების გამოყენებისა და განაშენიანების რეგულირების წესების თანახმად.

გადაწყვეტილება

ქ. თბილისის მუნიციპალიტეტის სსიპ - ქ. თბილსის მუნიციპალიტეტის არქიტექტურის სამსახურმა განიხილა თქვენ მიერ ელექტრონულად ატვირთული 2021 წლის 06 სექტემბრის AR1846861 განცხადება, რომელიც ეხება ქ. თბილისში, ტარიელის შესახვევი N13; ტარიელის ქ. N13-ის მიმდებარე ტერიტორია; ტარიელის ქ. N9 (ნაკვეთი N17/14); ტარიელის ქ. N17; ტარიელის ქ. (შეს.) N15 (N15ბ); ტარიელის ქ. N15-ის მიმდებარედ; ტარიელის ქ. (შეს.) N15 (15ბ)-ს მიმდებარედ მრავალბინიანი საცხოვრებელი სახლის განთავსების მიზნით მიწის ნაკვეთის სამშენებლოდ გამოყენების პირობების დადგენის საკითხს.

თქვენი 2021 წლის 06 სექტემბრის AR1846861 განცხადება გადაგზავნილია ქალაქ თბილისის მუნიციპალიტეტის მერიის გარემოს დაცვის საქალაქო სამსახურში პოზიციის დასაფიქსირებლად (წერილის ნომერი: 60-01213071424, თარიღი: 03/11/2021), აღნიშნული პოზიციის მიღებამდე სამსახური მოკლებულია შესაძლებლობას მიიღოს საბოლოო გადაწყვეტილება. ზემოაღნიშნული უწყებიდან პასუხის მიღებისთანავე ეს პასუხი გეცნობებათ შეტყობინების სახით, რის შემდგომაც საჭიროა შემოაბრუნოთ განაცხადი განსახილველად. მოგახსენებთ, რომ თუნდაც შეტყობინების მიუღებლობის შემთხვევაში ზემოაღნიშნული განაცხადი საჭიროა შემოაბრუნოთ 30 სამუშაო დღის განმავლობაში, წინააღმდეგ შემთხვევაში თქვენი განცხადება დარჩება განუხილველი

- დამატებით გაცნობებთ, რომ გაურკვევლობის შემთხვევაში ინფორმაციის მისაღებად შეგიძლიათ დარეკოთ მერიის ცხელ ხაზზე - 2722222, ასევე შეგიძლიათ მობრძანდეთ შარტავას ქ. #7, მერიის შენობა, პირველი სართული, სივრცე #4.
- გადაწყვეტილება შეიძლება გასაჩივრდეს ქალაქ თბილისის მუნიციპალიტეტის მერთან (მის: ქ. თბილისი, ჟ. შარტავას ქუჩა N7), საქართველოს კანონმდებლობით დადგენილი წესით, მისი ოფიციალური გაცნობიდან ერთი თვის ვადაში.

გამოყენებულია კვალიფიციური
ელექტრონული ხელმოწერა/
ელექტრონული შტამპი