תכנית קומת קרקע -3.00 מפלס 2

מבנה	
קומה	קומת קרקע -3.00 מפלס 2
שטח	1150

מהנדס קונסטרוקציה	
מתכנן מערכות מים וביוב	
מתכנן מערכות חשמל	
מתכנן מערכות מיזוג אויר	
מתכנן מערכות כיבוי אש	
מתכנן מערכות תקשורת	
מתכנן מערכות גז	
מתכנן מערכות סולאריות	

מהנדס קונסטרוקציה	מ.ר. 24717	

מתכנן תנועה		
יועץ בטיחות		
יועץ נגישות		
יועץ אקוסטי		
יועץ אנרגיה		
יועץ אחר		

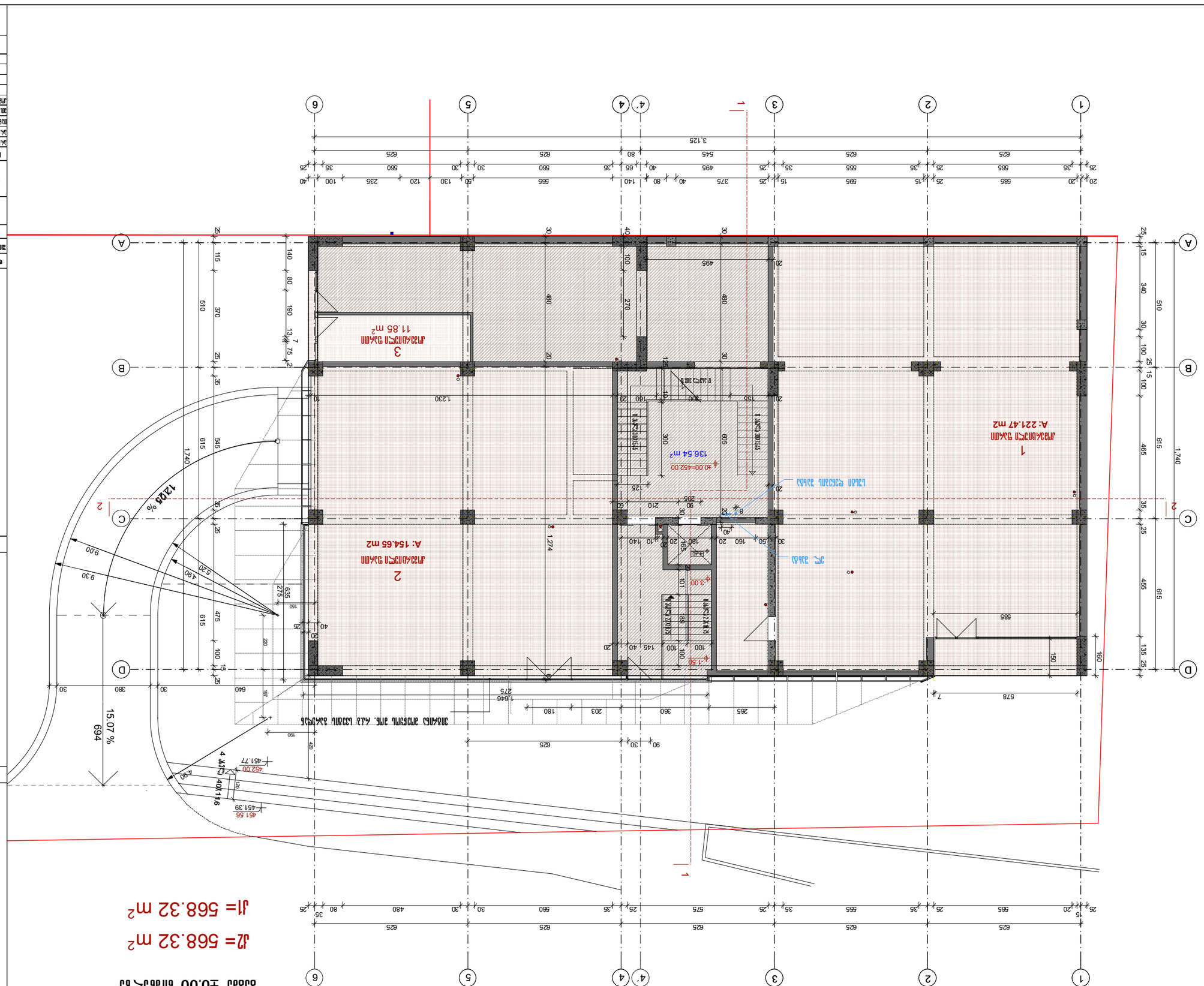
1
ДЖАЛАЛЯН ЗАЛА
A: 221.47 m2
2
ДЖАЛАЛЯН ЗАЛА
A: 154.65 m2
3
ДЖАЛАЛЯН ЗАЛА
11.85 m²
136.54 m²
+0.00=452.00
+3.00
+1.50
+4.20
ВЫХОД НА КРЫШУ
ВЫХОД НА ТЕРРАСУ
ВЫХОД НА ТЕРРАСУ
ВЫХОД НА ТЕРРАС

სართულის გეგმა 5.10 ნიშნულზე

ქ2= 503.78 m²

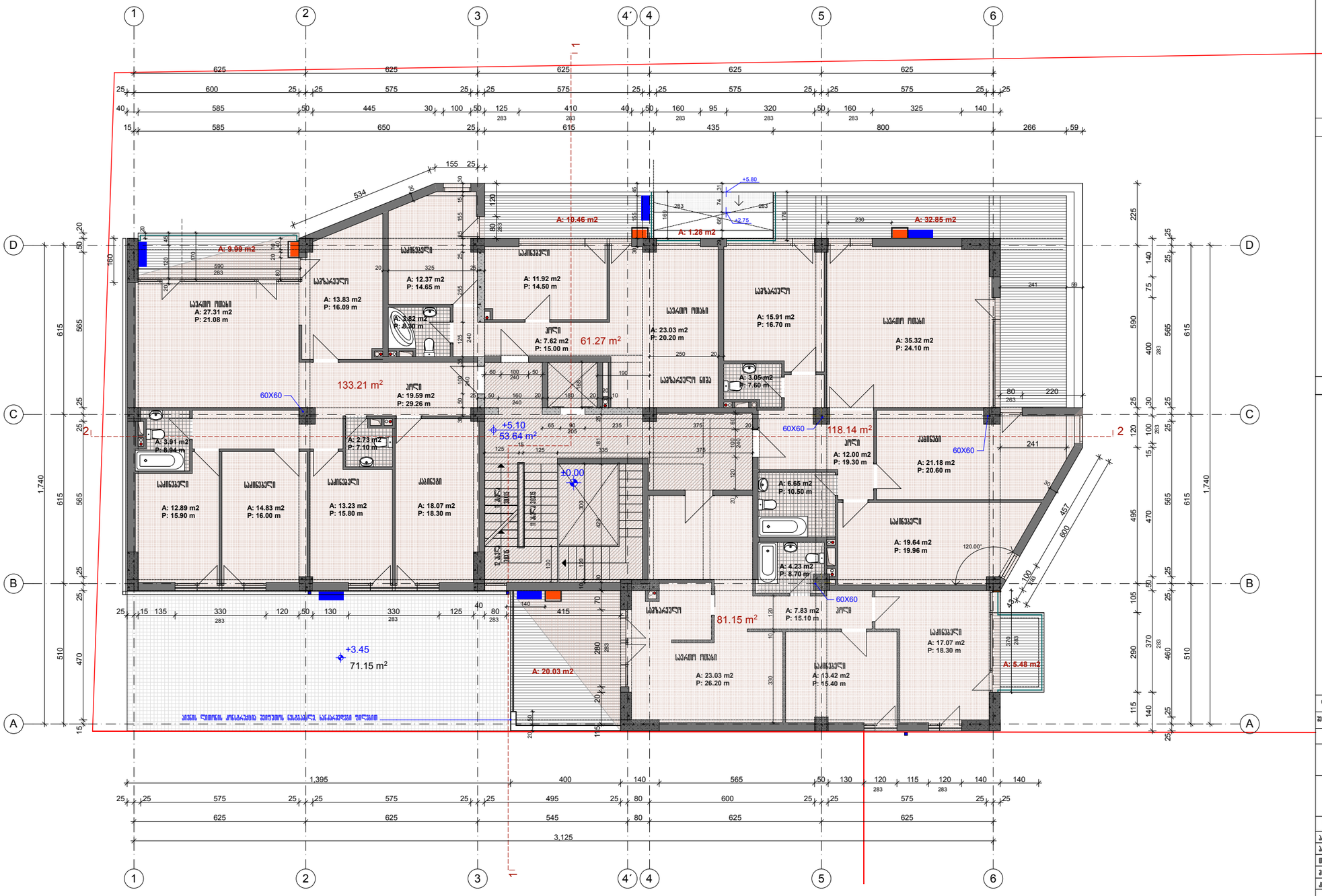

ფოიკანი A-3	თბილისი 2012	
	ლაკვეთა №	

ეროვნული ალნიშვნები

- ბეტონიოვნი ნიშვნი ხაზი
- --- ეროვნული ეონსტრუქცია
- ბათბოგის ქვაბის სათავსო მოვნუოს საფასალე ეანვლით და ფეიღვბოს ფასალის ფრაღ.
- --- ბათბოგის ქვაბი
- --- ეონდენციონერი

ეენიშვნა

ბათბოგის ქვაბის სათავსო მოვნუოს საფასალე ეანვლით და ფეიღვბოს ფასალის ფრაღ.

ლაბქვეთი ვ.ა.ს. ეკსისი	მისამართი	სამართალოს ქ№40
ფეთანკვეთილია ლაბქვეთთან	ხელმოწერა	

ეროვნული ლასანელება

სამხოვრებელი სახლი თბილისებელის ქ№13

ეკსისი		ეეზბეგის ბაეზირი №24 ბელ. 241717	
თანამდებობა	ბეკრი	ხელმოწერა	თარიღი
ეროვნული ეონსტრუქციული	ნ.მოსულიშვილი		
ეროვნული	ა.ფარიშვანია		
თანამეგობრი	ი.ეარაოზაშვილი		
მთ.ეონსტრუქტორი	ა.ბეროშვილი		
ეონსტრუქტორი	ი.ბეროშვნიშვილი		
სართულის გეგმა +5.10 ნიშნულზე			მასშტაბი 1:150
სტადია ეკ	ფურცელი		სულ ფურცელი
	ა-6		24

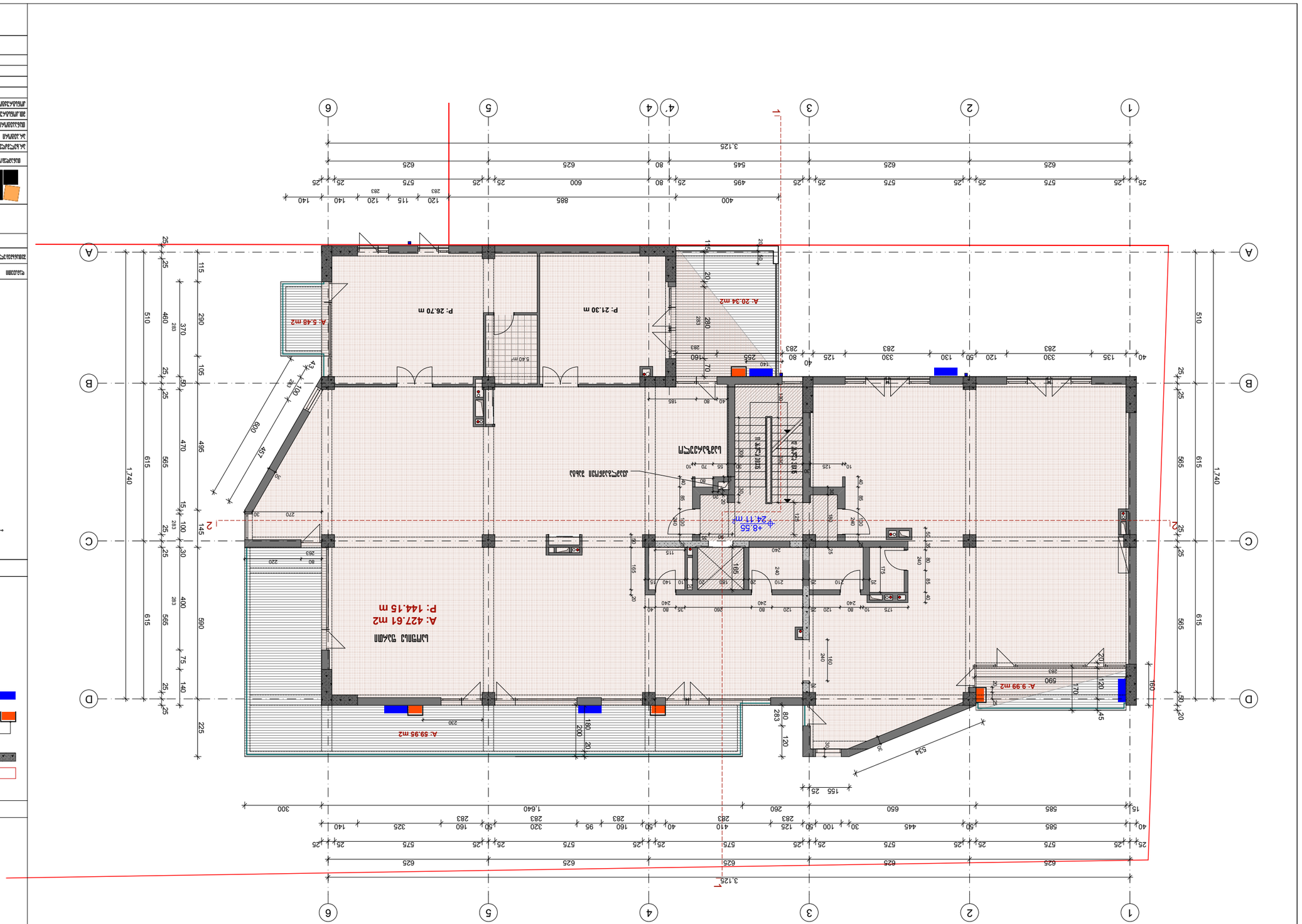

ص‌ح‌ت‌ح‌ذ‌ظ‌ر‌ظ‌ن ظ‌ذ‌ظ‌ذ‌ظ‌ذ ظ‌ر‌ظ‌ذ‌ظ‌ذ‌ظ‌ر‌ظ‌ن ظ‌ذ‌ظ‌ر‌ظ‌ذ‌ظ‌ر‌ظ‌ن

$$S = 503.78\ m^2$$

ظ‌ر‌ظ‌ذ‌ظ‌ر‌ظ‌ن ظ‌ذ‌ظ‌ر‌ظ‌ذ‌ظ‌ر‌ظ‌ن	A-3
ظ‌ذ‌ظ‌ر‌ظ‌ذ‌ظ‌ر‌ظ‌ن ظ‌ذ‌ظ‌ر‌ظ‌ذ‌ظ‌ر‌ظ‌ن	2012
ظ‌ر‌ظ‌ذ‌ظ‌ر‌ظ‌ن ظ‌ذ‌ظ‌ر‌ظ‌ذ‌ظ‌ر‌ظ‌ن	*

ظ‌ر‌ظ‌ذ‌ظ‌ر‌ظ‌ن ظ‌ذ‌

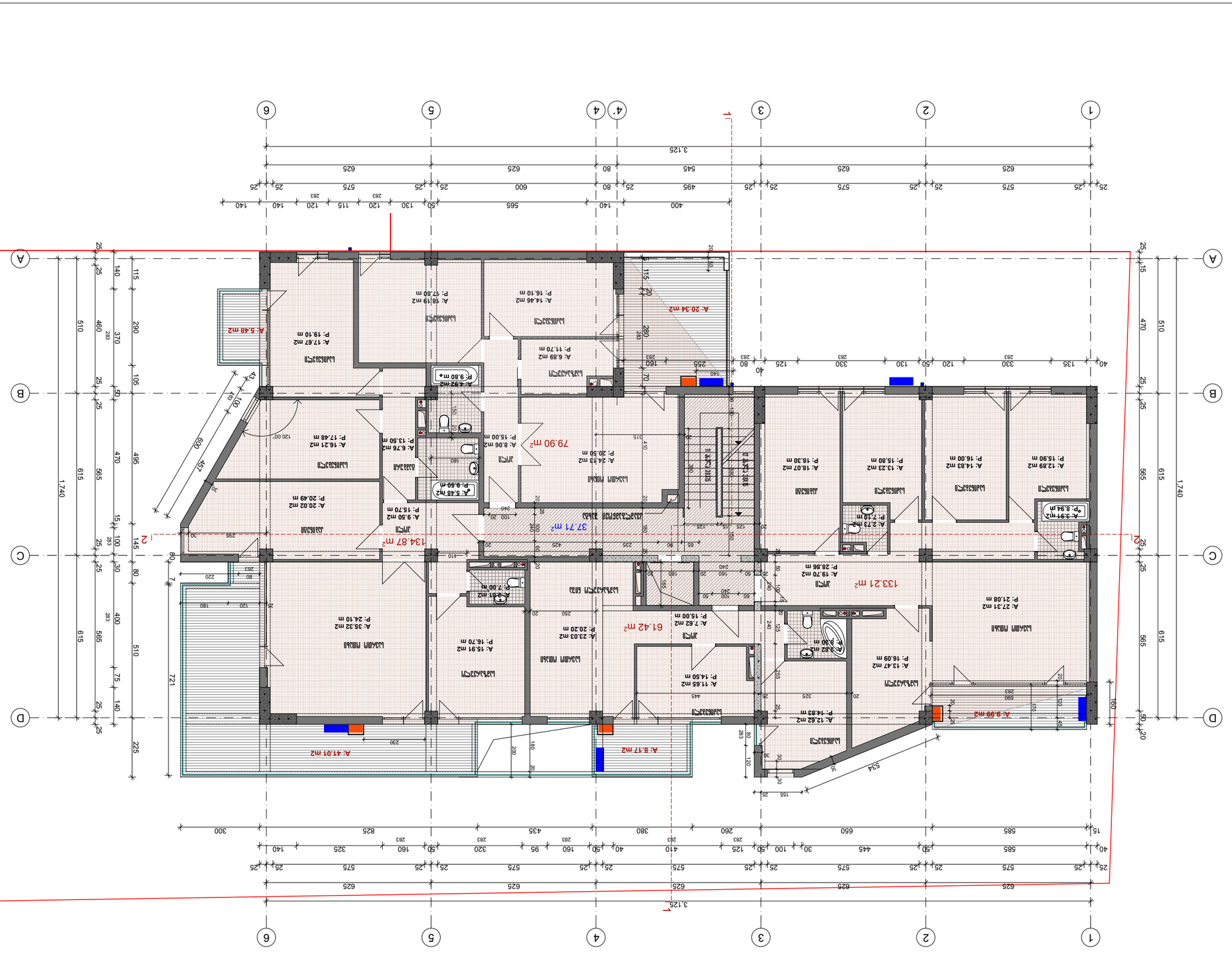

Условные обозначения

- Граница земельного участка
- Линия отступа от границ земельного участка
- Граница зоны с особыми условиями использования территории
- Красная линия
- Граница территории объекта культурного наследия
- Граница территории объекта культурного наследия, включенного в единый государственный реестр объектов культурного наследия (памятников истории и культуры) народов Российской Федерации
- Граница территории выявленного объекта культурного наследия
- Граница территории, подлежащей комплексному развитию
- Граница территории, в отношении которой предусматривается осуществление деятельности по комплексному развитию территории
- Граница территории, в отношении которой предусматривается осуществление деятельности по комплексному развитию территории по инициативе правообладателей
- Граница территории, в отношении которой предусматривается осуществление деятельности по комплексному развитию территории по инициативе органа местного самоуправления
- Граница территории, в отношении которой предусматривается осуществление деятельности по комплексному развитию территории по инициативе правообладателей и органа местного самоуправления
- Граница территории, в отношении которой предусматривается осуществление деятельности по комплексному развитию территории по инициативе правообладателей и органа местного самоуправления, включенная в единый государственный реестр недвижимости
- Граница территории, в отношении которой предусматривается осуществление деятельности по комплексному развитию территории по инициативе правообладателей и органа местного самоуправления, включенная в единый государственный реестр недвижимости

სართულის გეგმა +22.35 ნიშნულზე

ქ2= 503.78 m²

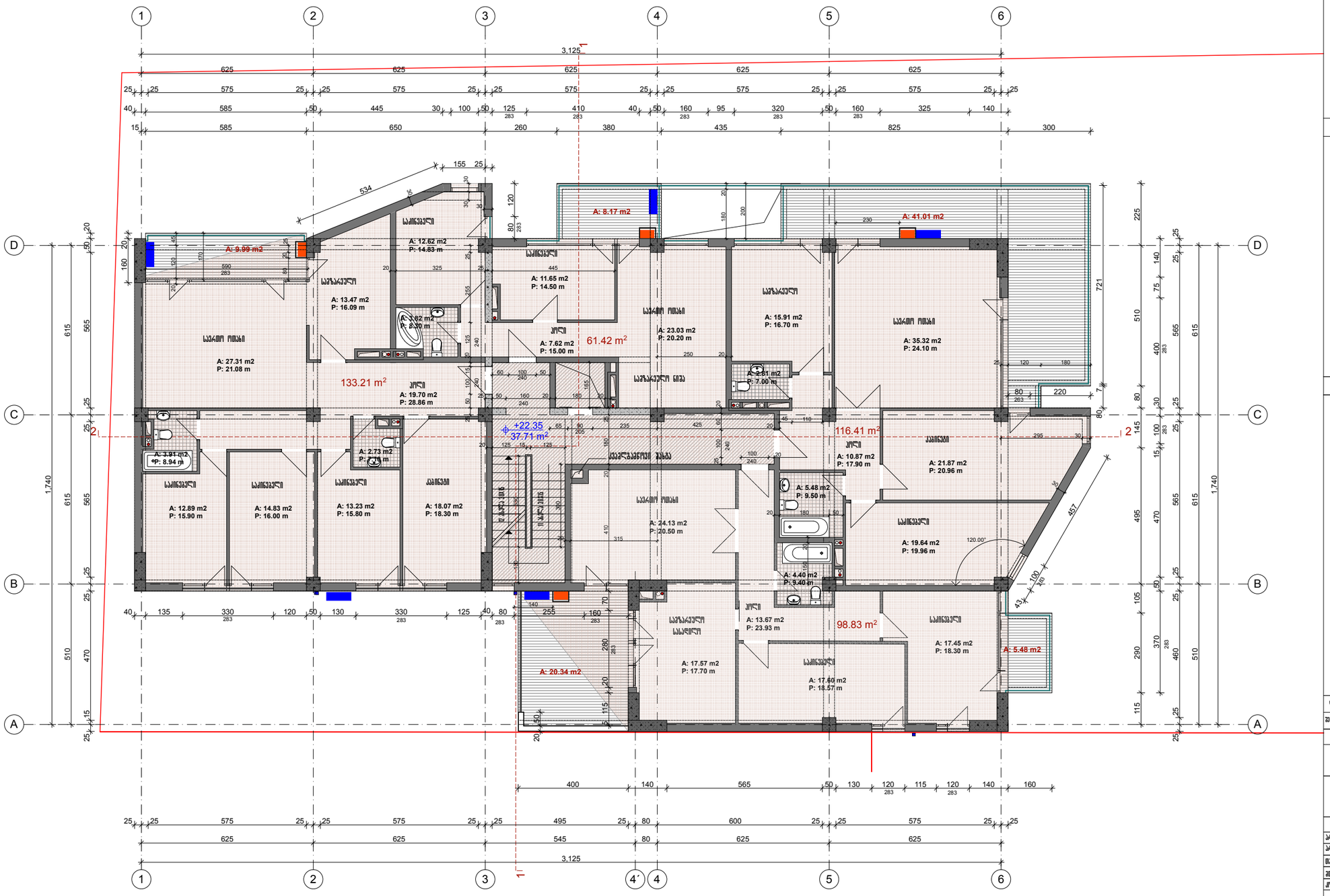

ფოსტაგი A-3	თბილისი 2012	
	ლაკვეთა №	

ბიბლიოთეკა ბლნიშვანები

ბეტიმრიტის ნიშნული სახი

--- ბონოლითური კონსტრუქცია

ბეტიმრიტის ქვეგის სამაგსო ბოვნეოს სუსტადე ასნელი და ბეტიმრის ფასადის ფრაგ.

--- ბეტიმრიტის ქვეგი

--- კონდენციონერი

ბეტიმენა

ლაბქვეთი ბ.ა.ს. ბეტიმი	ბიბლიოთეკა	სამართალის ქ№40
ბეტანსმეგელია ლაბქვეთა	სელმონერა	

ბიბლიოთეკა ლაბქვეთა

სამრეკლიოთეკა სახლი თბილისი ქ№13

ბ ქ ს ი ს ი

ეტაბლი ბეტიმი №24
ბელ. 241717

თანამდებობა	გვარი	სელმონერა	თარიღი
ბ.ა.ხელმძღვანელი	ნ.ბოსელიშვილი		
ბ.ა.ეტიმი	ტ.ფარცვანია		
თანამდებობა	ი.ბერაძოზაშვილი		
ბ.ა.ეტიმრეტიმი	ა.ბერაძოშვილი		
კონსტრუქტიმი	ი.ბერაძენიშვილი		

სართულის გეგმა +22.35 ნიშნ.		ბეტიმეგი 1:150
სტადია ბ.ა.	ფურცელი	სულ ფურცელი
	ა-9	24

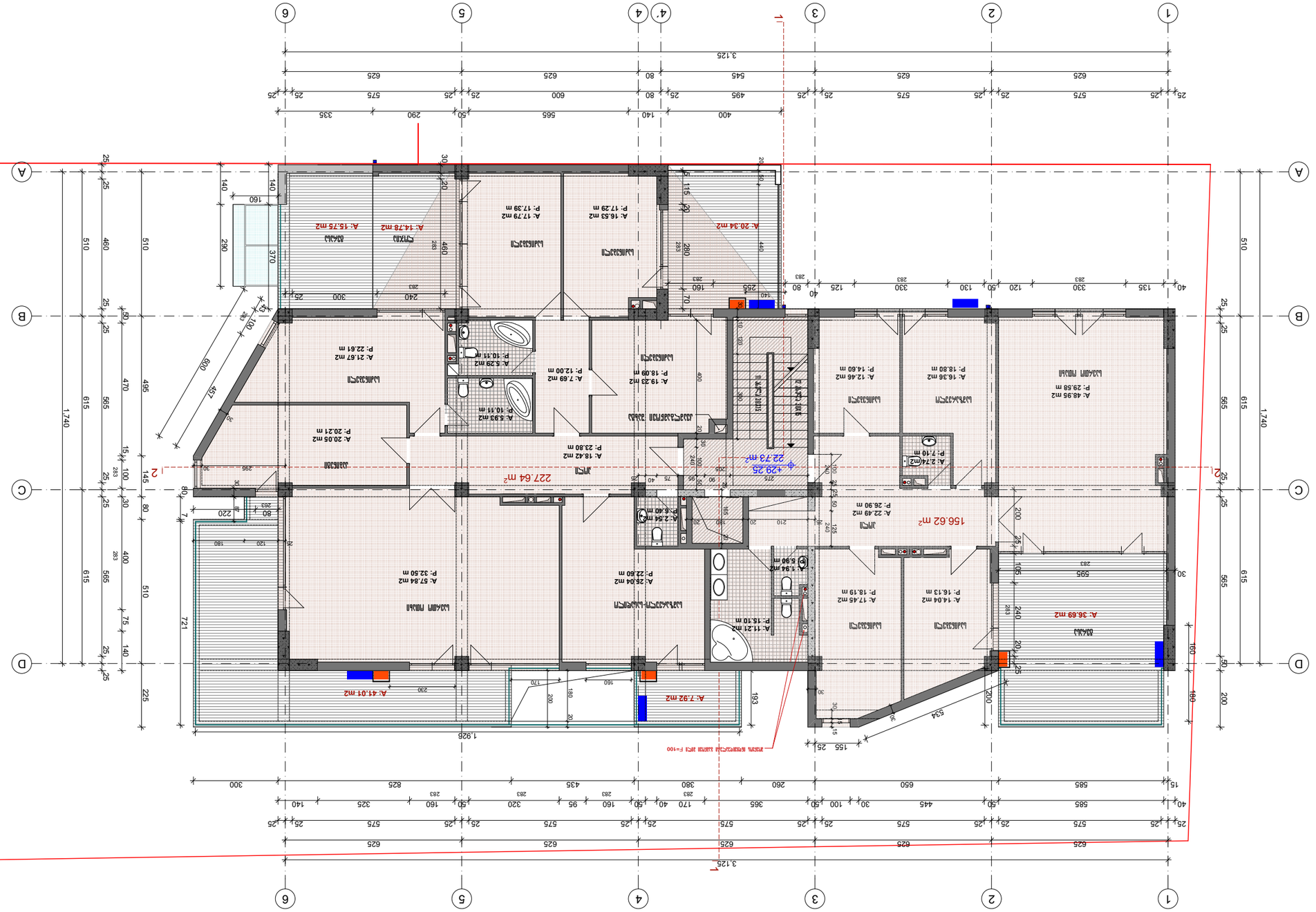

לובי ראשי +29.25 מפלס הכניסה הקובעת

A_2= 457.27 m²

מגרש 234	
1-11	מגורים
24	קומה בבניין
1150	שטח המגרש

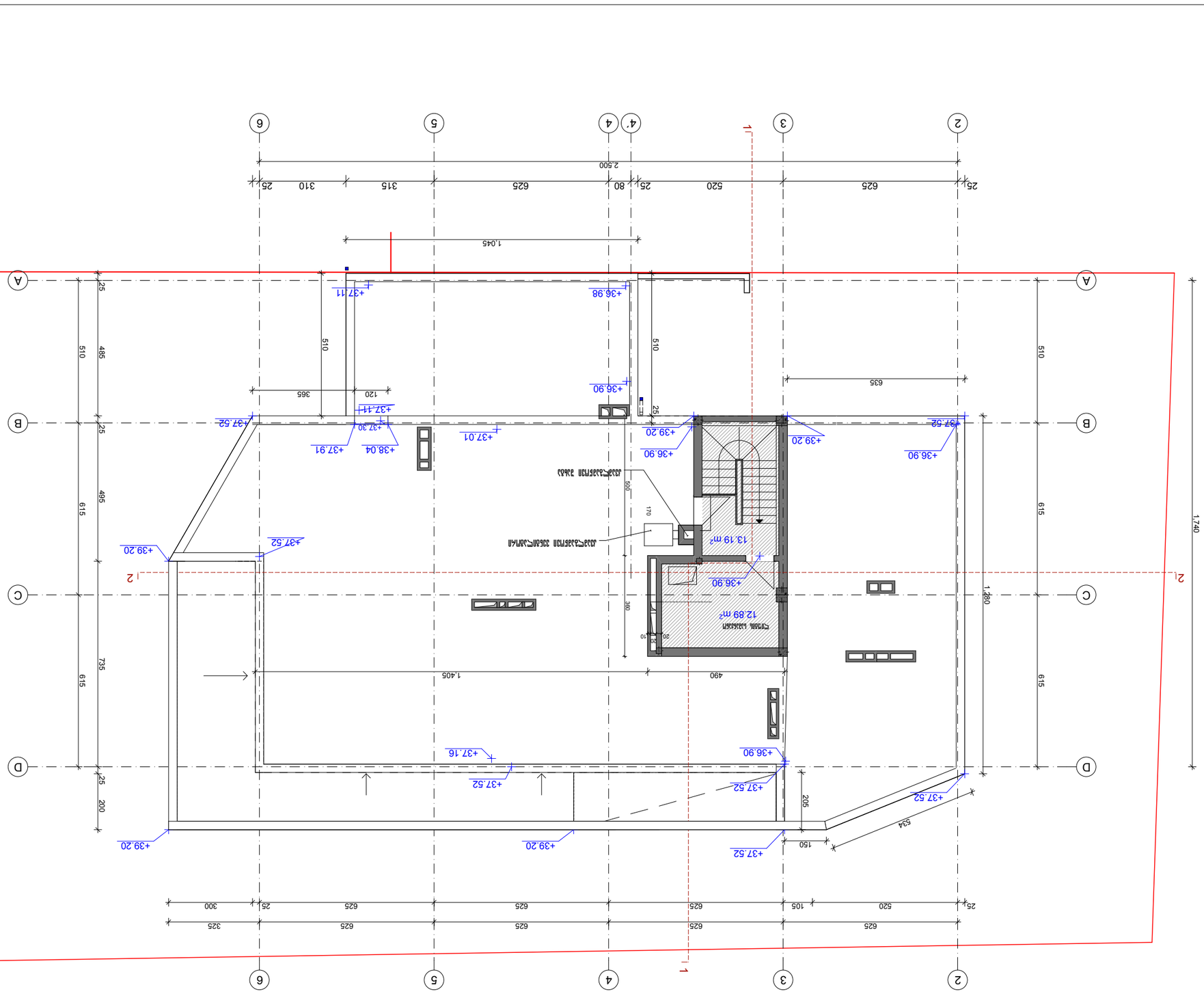

ТИПОВОЙ ЭТАЖ ЖИЛОЙ ЧАСТИ

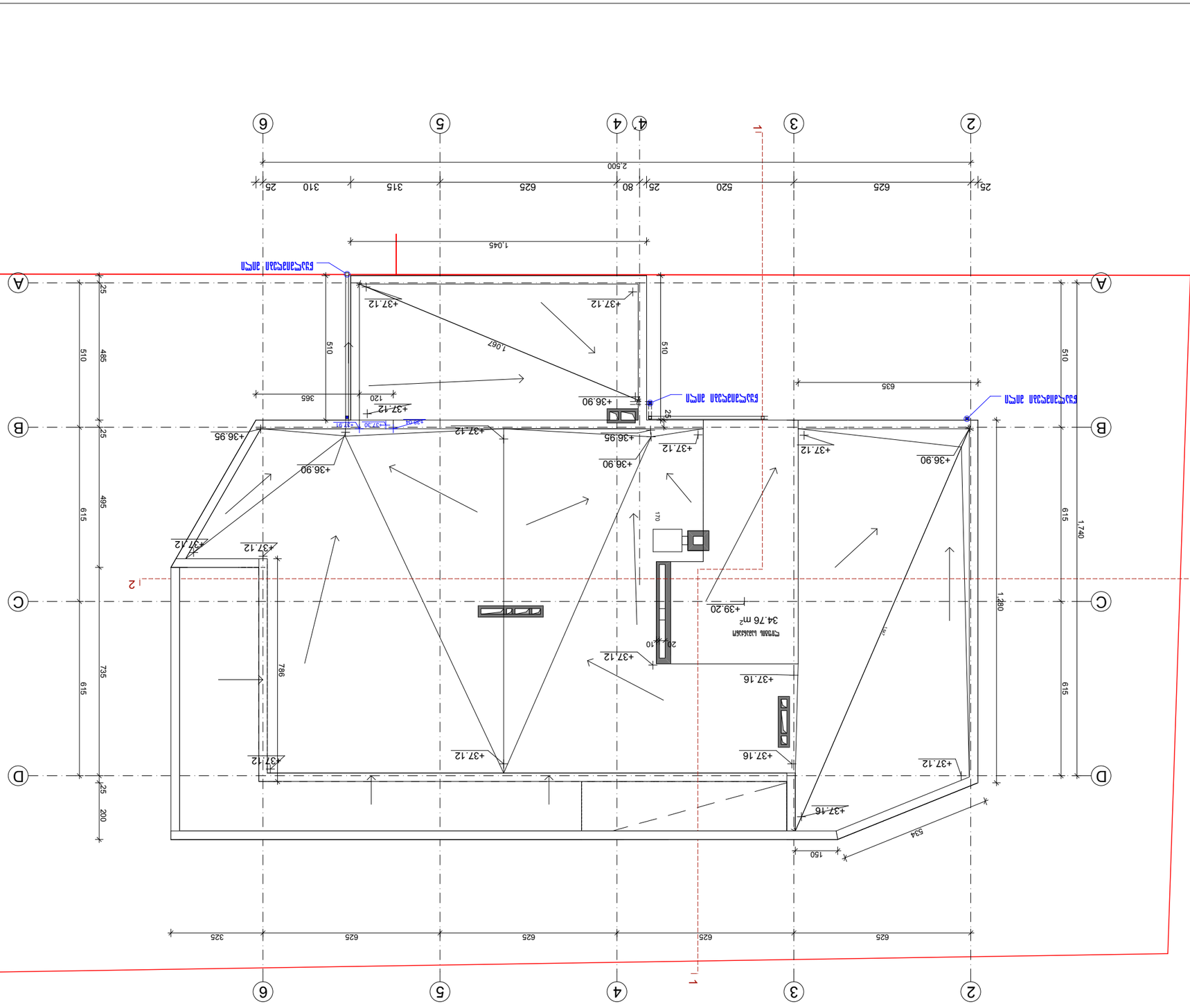
1
2
3
4
4'
5
6
A
B
C
D
+37.12
+36.90
+36.95
+37.16
+39.20
34.76 m²
1,045
1,067
2,500
2,540
1,740
1,280
2,534
150
170
365
635
786
120
25
80
310
315
520
625
510
485
495
615
735
200
325
625
510
1,740
1,280
615
