საქართველო
ქ. თბილისის მერია
სსიპ თბილისის არქიტექტურის სამსახური

ქ.თბილისი, გაკეკ-საბურთალოს რაიონი, ჯიქიას ქ. №9,
მოქ. ს. ფოფხაძის საკუთრებაში დარეგისტრირებული 2282 კვ.მ.
არასასოფლო-სამეურნეო მიწის ნაკვეთის

სამსახურის უფროსი /ა. ბოჭოიძე/

გეგმა

საფუძველი: ქ. თბილისის მერიის სსიპ ქონების მართვის სააგენტოს წერილი №
ქ.თბილისის მთავრობის №20-32-704. 10.11.2008 წლის დადგენილება.

სიტუაციური სქემა	მასშტაბი: 1:10000

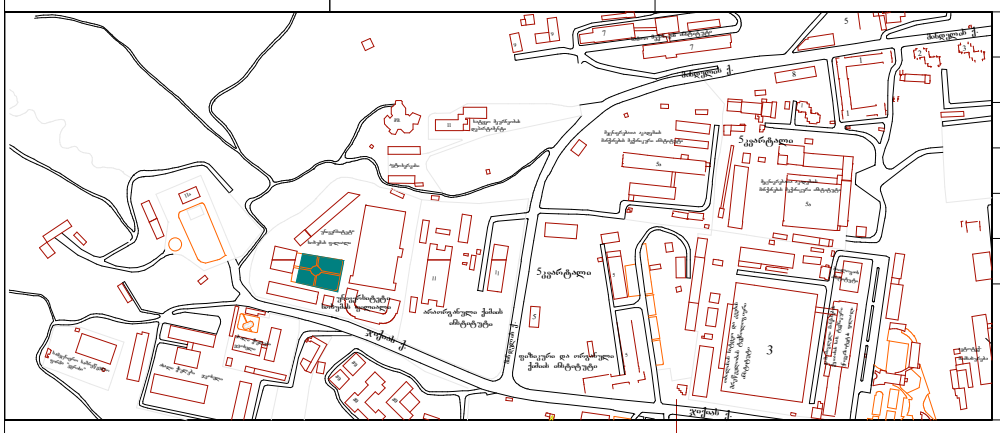

ქალაქგეგმარების განყოფილება		
განყოფილების უფროსი		ნ. გვენცაძე
მთავარი სპეციალისტი		
საინვესტიციო განყოფილება		
განყოფილების უფროსი		
მთავარი სპეციალისტი		
მიწის ნაკვეთის ფუნქცია და ქალაქმშენებლობითი პირობების პარამეტრები		

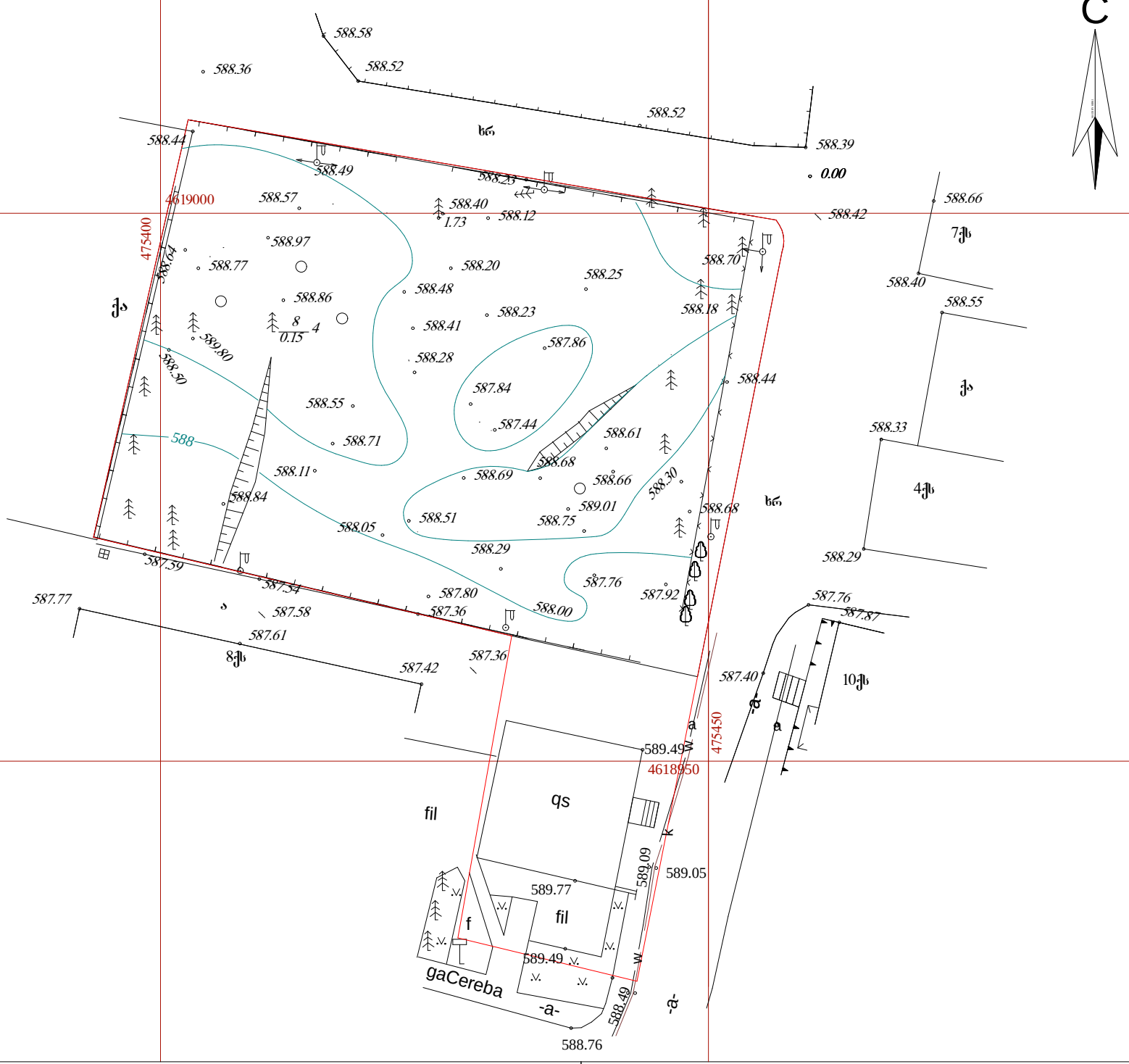

პირობითი აღნიშვნები

WGS 1984 -ის კოორდინატთა სისტემის UTM პროექცია

ჩა	საცხ. შენობა	ხის ღობე	წ — წყალგაყვანილობა
ჭა	არასაცხ. შენობა	ღობე	გ — გაზი
	ფარდული	ქვის კედელი	კ — კანალიზაცია
	მშენებარე შენობა	კედელი	სან — სანიაღვრე
	სატრანსფორ. ჯიხური	ფლატე	კმ — კავშირგაბმულობა
	ხეები	რკინაგზა	ელ. ქსელები
	გარე განათება	სამეთვალყურეო ჭები	გათბობა
		ელ. გადამცემი ხაზი	

შენიშვნა: 1) ——— ნაკვეთის საზღვარი (თუ იგი არის ნახაზზე) მითითებულია დამკვეთის მიერ
2) მიწის სამუშაოების შესრულებისას შეატყობინეთ კომუნიკაციის წარმომადგენლებს

შ.პ.ს. "კირკიტაძე და კომპანია" (ს/კ 4162940067)
პეკინის ქ. №27/10 ტ: 37 46 49 მობ: 8 99 56 22 76, ფაქსი: 37 23 00
L.T.D "KIRKITADZE & COMPANY"
Pekini str. N 27/10 tel: 37 46 49 mob: 8 99 56 22 76, fax: 37 23 00
www. kirkitadze.ge kirkitadze@mail.ru

დირექტორი:		რ. კირკიტაძე
აზომა:		ზ. ცერცვაძე
დახაზა:		ხ. ქართველიშვილი
დამკვეთი		ს. ფოფხაძე
მასშტაბი: 1:500		10/07/2013 წ.

საქართველო

ქ. თბილისის მერია

სსიპ თბილისის არქიტექტურის სამსახური

სამსახურის უფროსი /ა. ბოჭოიძე/

ქ.თბილისი, ვაკე-საბურთალოს რაიონი, ჯიქიას ქ. №9,

მოქ. ს. ფოფხაძის საკუთრებაში დარეგისტრირებული 2282 კვ.მ.

არასასოფლო-სამეურნეო მიწის ნაკვეთის

გეგმა

საფუძველი: ქ. თბილისის მერიის სსიპ ქონების მართვის სააგენტოს წერილი №

ქ.თბილისის მთავრობის №20-32-704. 10.11.2008 წლის დადგენილება.

სიტუაციური სქემა	მასშტაბი: 1:10000

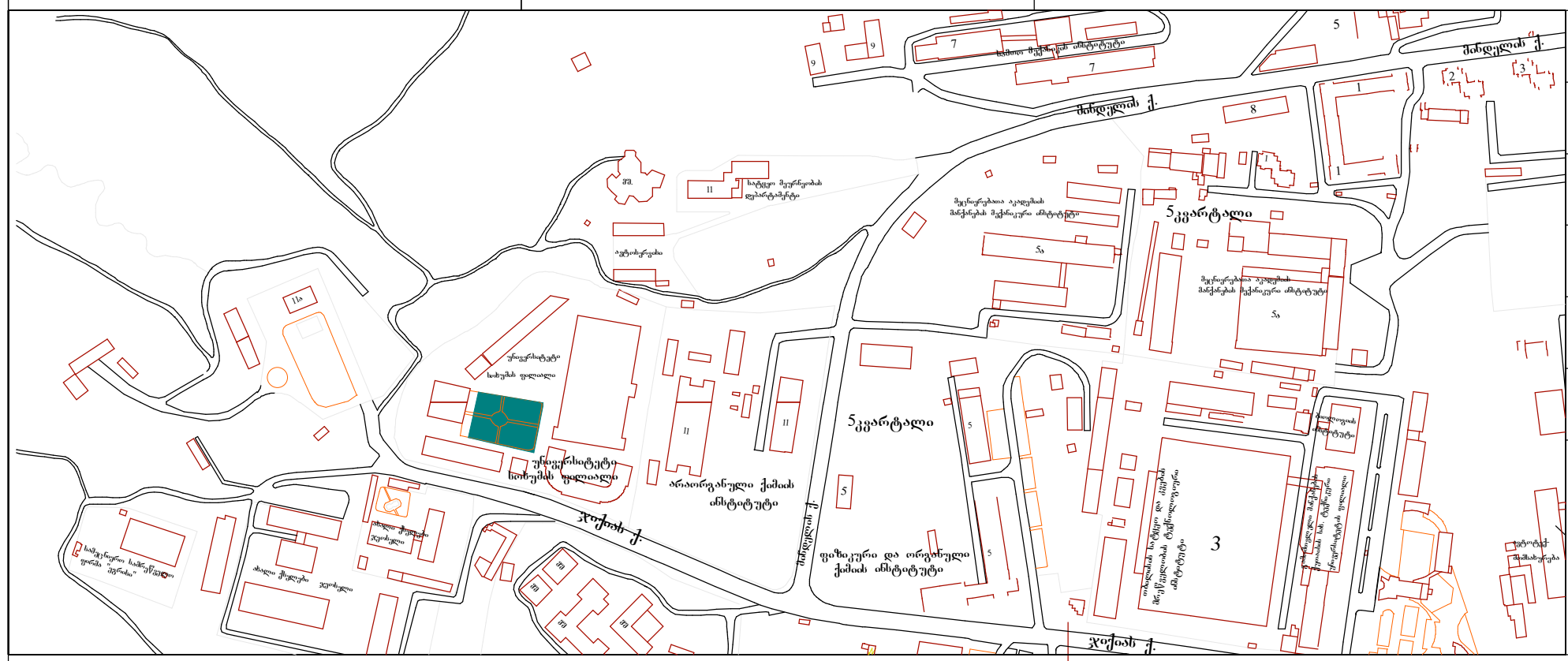

ქალაქგეგმარების განყოფილება		
განყოფილების უფროსი		ნ. გვენცაძე
მთავარი სპეციალისტი		
საინვესტიციო განყოფილება		
განყოფილების უფროსი		
მთავარი სპეციალისტი		
მიწის ნაკვეთის ფუნქცია და ქალაქმშენებლობითი პირობების პარამეტრები		

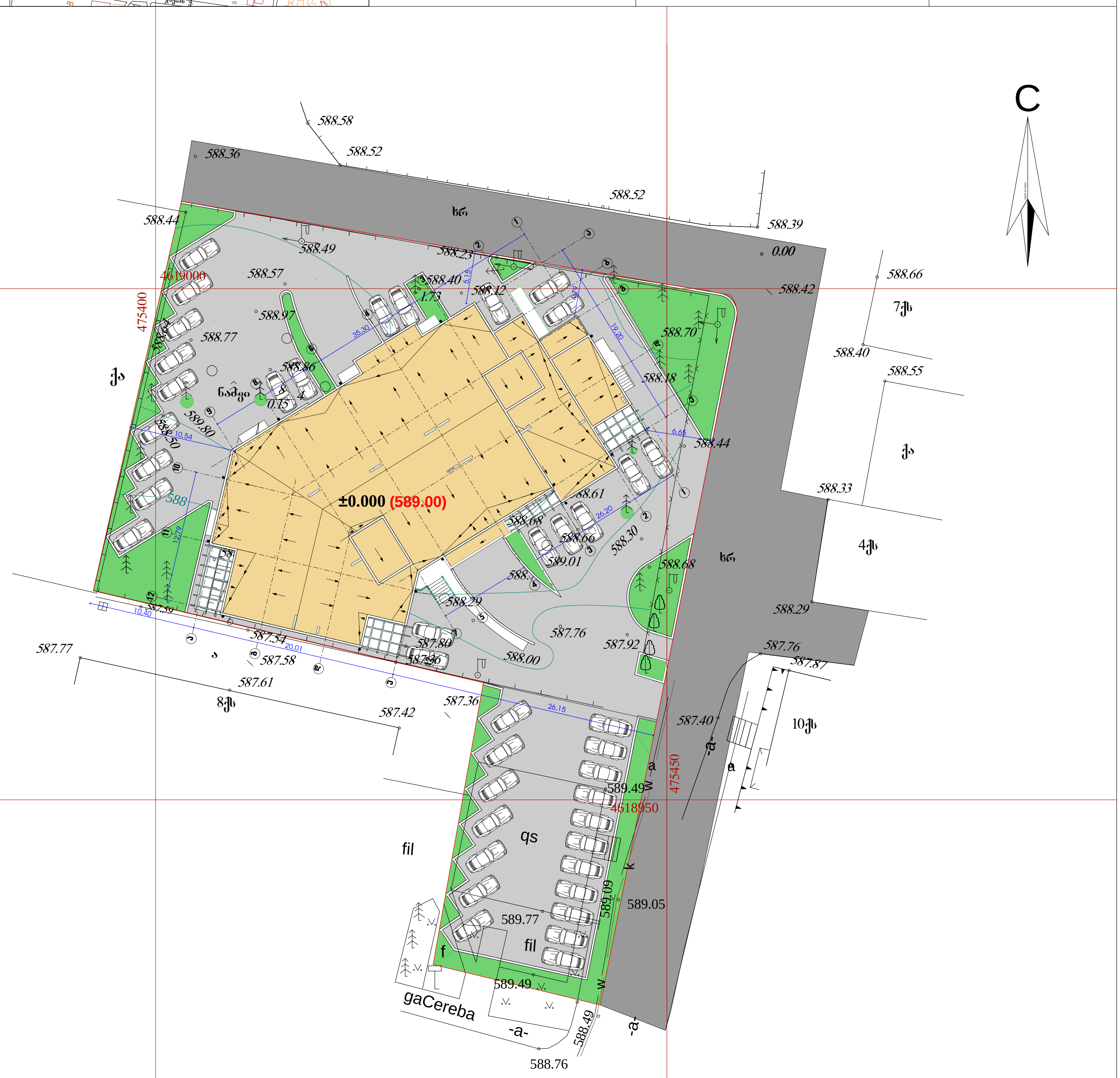

პირობითი აღნიშვნები

WGS 1984 -ის კოორდინატთა სისტემის UTM პროექცია

- ქს — საცხ. შენობა
- ქა — არასაცხ. შენობა
- ფარდული
- მშენებარე შენობა
- სატრანსფორ. ჯიხური
- ხეები
- გარე განათება
- ხის ღობე
- ღობე
- ქვის კედელი
- კედელი
- ფლატე
- რკინიგზა
- სამეთვალყურეო ჭები
- ელ. გადამცემი ხაზი
- წ — წყალგაყვანილობა
- გ — გაზი
- კ — კანალიზაცია
- სან — სანიაღვრე
- კშ — კავშირგაბმულობა
- ელ. ქსელები
- თგ — გათბობა

შენიშვნა: 1) ——— ნაკვეთის საზღვარი (თუ იგი არის ნახაზზე) მითითებულია დამკვეთის მიერ

2) მიწის სამუშაოების შესრულებისას შეატყობინეთ კომუნიკაციის წარმომადგენლებს

შ.პ.ს. "კირკიტაძე და კომპანია" (ს/ნ64162940067)

პეკინის ქ. №27/10 ტ: 37 46 49 მობ: 8 99 56 22 76, ფაქსი: 37 23 00

L.T.D "KIRKITADZE & COMPANY"

Pekini str. N 27/10 tel: 37 46 49 mob: 8 99 56 22 76, fax: 37 23 00

www. kirkitadze.ge kirkitadze@mail.ru

დირექტორი:		რ. კირკიტაძე
აზომა:		ზ. ცერცვაძე
დახაზა:		ხ. ქართველიშვილი
დამკვეთი		ს. ფოფხაძე
მასშტაბი: 1:500		10/07/2013 წ.

გენგეგმა
მ 1:500



ექსპლიკაცია:

1. საპროექტო შენობა
2. გამწვანება
3. ნაგვის ურნა
4. ღია ავტოსადგომი 40 მანქანაზე

დირექტ.	პ.პოპალაძე		მრავალფუნქციური საცხოვრებელი სახლი			Primo Line
არქიტ.	მ.ჯვილავა					
კონსტრ.	თ.მშველიძე		გენგეგმა მ 1:500			
შეასრ.	ი.რომანეც					
			სტადია	ნახაზი	ნახ.რაოდ.	დაკვ.
			არქ.ნაწ.	ა-2	36	2013