# სიმაღლის განსაზღვრის სქემა

## ჭრილი 1 - 1
მ. 1 : 300

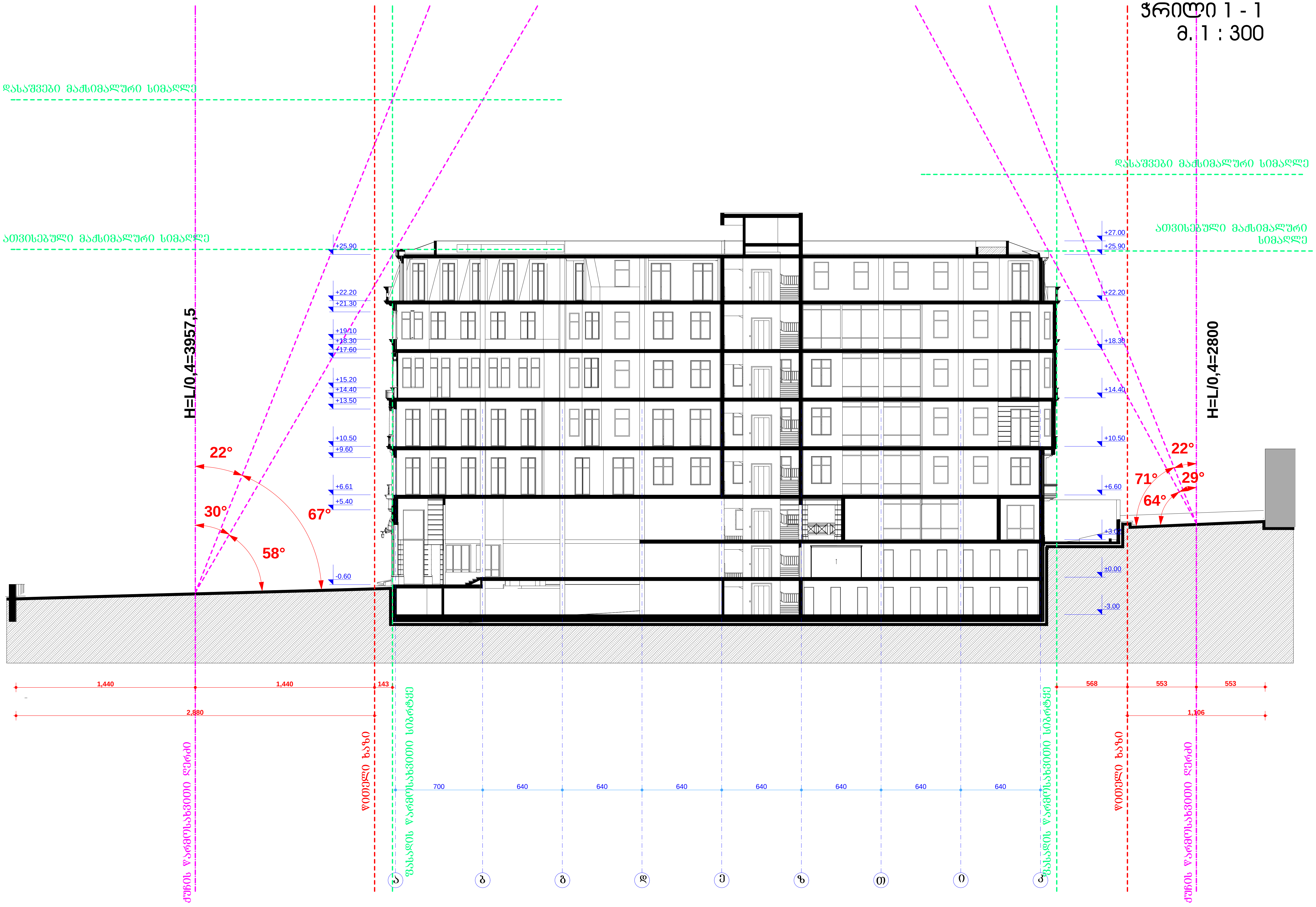


| ფორმატი PAPER SIZE | | პროექტის № PROJECT # |
|---|---|---|
| A - 3 | | |

**პირობითი ნიშნები**

- ტერიტორიის საზღვარი
- ღერძის ხაზი
- ჭრილის ღერძი
- +15.65 არქიტექტურული ნიშნული

**ტექნიკური მონაცემები**

**შენიშვნები / NOTES**

პირობითი ნიშნული 0.00 შეესაბამება 499.80 აბსოლიტურ ნიშნულს

| | | |
|---|---|---|
| დამკვეთი CLIENT | შ.პ.ს. „NGS group" | |
| პროექტი PROJECT | მრავალბინიანი საცხოვრებელი სახლი | |
| მისამართი ADDRESS | ქ. თბილისი, ამაღლების ქ. №47 | |
| თანამდებობა | გვარი | ხელმოწერა |
| პრ. ავტორი | ა. მიქუჯაძე | |
| | ა. მორჩილაძე | |
| | | |
| შეასრულა | ი. სუჯაშვილი | |

ფიზიკური პირი ა. მიქუჯაძე
ს/კ № 01019012603

**არქიტექტურული ნაწილი**

| მაშტაბი SCALE | თარიღი DATE OF ISSUE 30/07/2013 | |
|---|---|---|
| 1:300 | ნახაზი DRVG. სიმაღლის განსაზღვრის სქემა ჭრილი 1 - 1 | |
| სტადია STAGE | ფურც. PAGES | სულ ALL |
| პროექტი | ა - | ა - |

# სიმაღლის განსაზღვრის სქემა

## ჭრილი 2 - 2
მ. 1 : 300

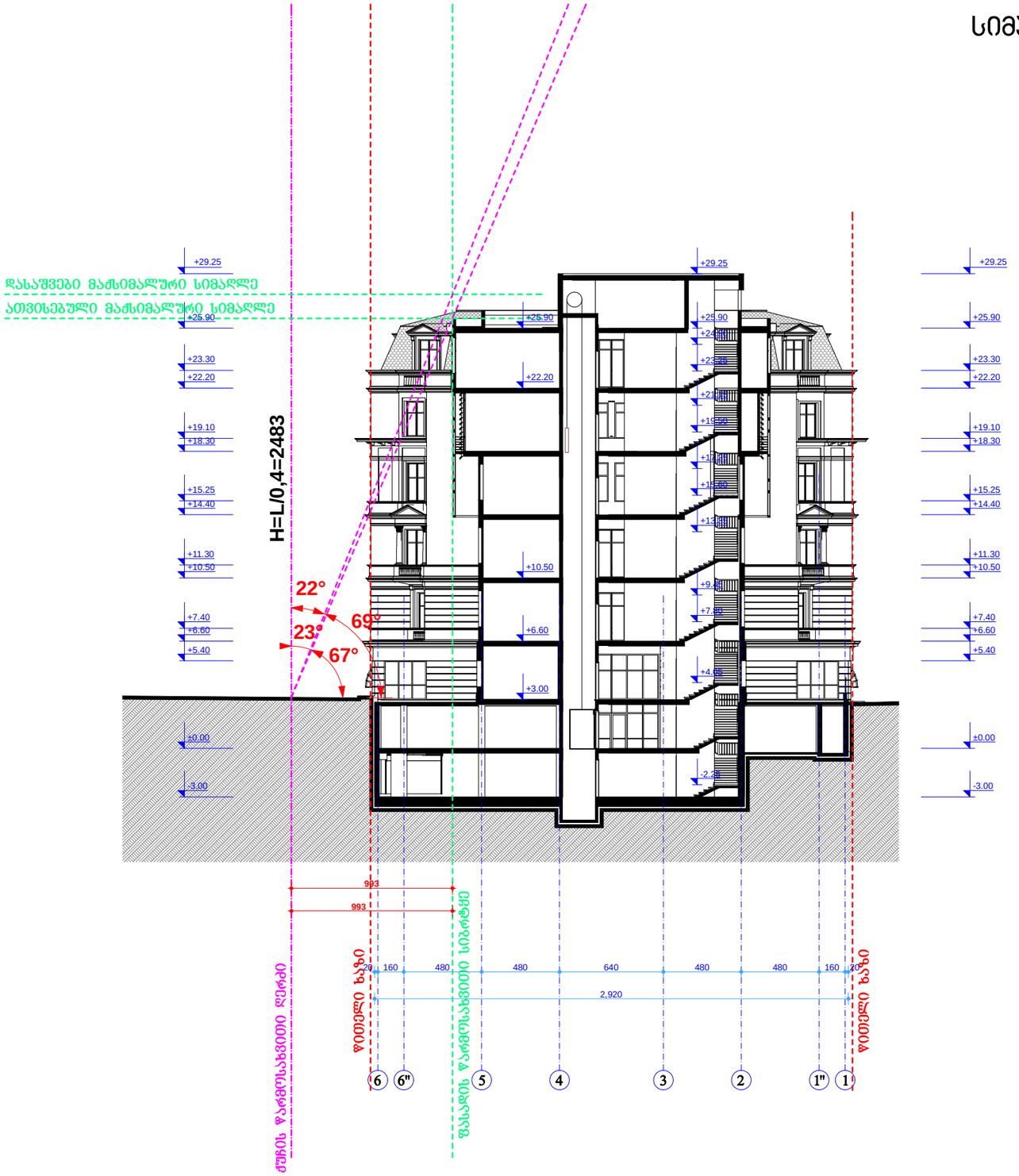


ფორმატი
PAPER SIZE
A - 3

პროექტის №
PROJECT #

### პირობითი ნიშნები

ტერიტორიის საზღვარი

ღერძის ხაზი

ჭრილის ღერძი

+15.65 არქიტექტურული ნიშნული

### ტექნიკური მონაცემები

### შენიშვნები NOTES

პირობითი ნიშნული 0.00 შეესაბამება 499.80 აბსოლიბურ ნიშნულს

| | |
|---|---|
| დამკვეთი CLIENT | შ.პ.ს. „NGS group" |
| პროექტი PROJECT | მრავალსაბინაო საცხოვრებელი სახლი |
| მისამართი ADDRESS | ქ. თბილისი, ამაღლების ქ. №47 |

| | | |
|---|---|---|
| თანამდებობა | გვარი | ხელმოწერა |
| არ. ავტორი | ა. მიქაჯაძე | |
| | ა. მორჩილაძე | |
| | | |
| შემსრულა | ი. სუპაშვილი | |

შპს „იპი ა. მიქაჯაძე"
ს/კ № 01019012603

არქიტექტურული ნაწილი

| | | |
|---|---|---|
| მასშტაბი SCALE | თარიღი DATE OF ISSUE | 30/07/2013 |
| 1:300 | ნახაზი | DRVG. |
| | სიმაღლის განსაზღვრის სქემა ჭრილი 2 - 2 | |
| სტადია STAGE | ფურც. PAGES | სულ ALL |
| პროექტი | ა - | ა - |

# სიმაღლის განსაზღვრის სქემა

## გენგეგმა
## მ. 1 :500

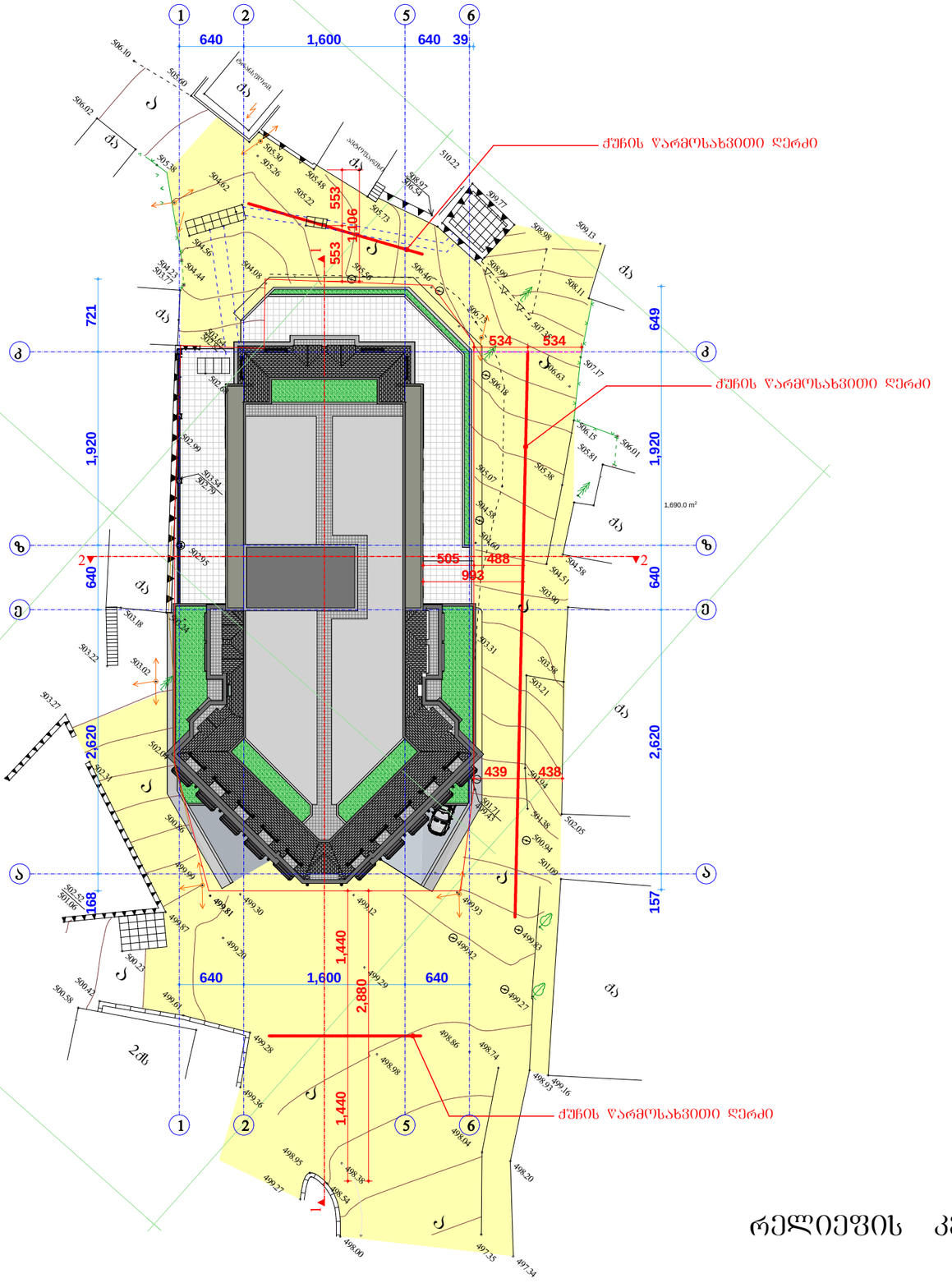


რელიეფის კვეთა 0.5 მ.

| | | |
|---|---|---|
| ფორმატი PAPER SIZE | | პროექტის № PROJECT # |
| A - 3 | | |

**პირობითი ნიშნები**

- ტერიტორიის საზღვარი
- ღერძის ხაზი
- ჯრილის ღერძი
- +15.65 არქიტექტურული ნიშნული

**ტექნიკური მონაცემები**

**შენიშვნები** NOTES

პირობითი ნიშნული 0.00 შეესაბამება 499.80 აბსოლიტურ ნიშნულს

| | |
|---|---|
| დამკვეთი CLIENT | შ.პ.ს. „NGS group" |
| პროექტი PROJECT | მრავალბინიანი საცხოვრებელი სახლი |
| მისამართი ADDRESS | ქ. თბილისი, ამაღლების ქ. №47 |

| | | |
|---|---|---|
| თანამდებობა | გვარი | ხელმოწერა |
| პრ. ავტორი | ა. მიქუჯაძე | |
| | ს. მორჩილაძე | |
| | | |
| შემსრულე | ი. სუპაშვილი | |

შ.პ.ს. „NGS group"
ს/ა № 01019012603

არქიტექტურული ნაწილი

| | | |
|---|---|---|
| მასშტაბი SCALE | თარიღი DATE OF ISSUE | 30/07/2013 |
| 1:500 | ნახაზი DRVG. | სიმაღლის განსაზღვრის სქემა გენგეგმა |
| სტადია STAGE | ფურც. PAGES | სულ ALL |
| პროექტი | ა - | ა - |