საქართველო
ქ.თბილისის მერია
სსიპ. ქ. თბილისის არქიტექტურის სამსახური

სამსახურის უფროსი

სიტუაციური გეგმა

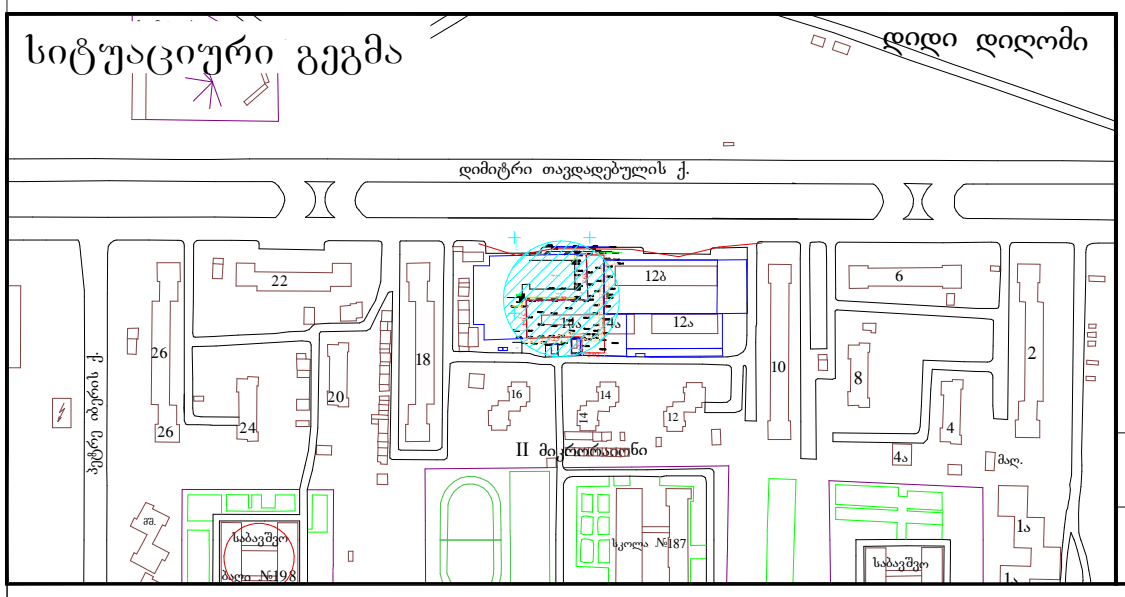

განყოფილ. უფროსი		
მთავარი სპეც.ტი		

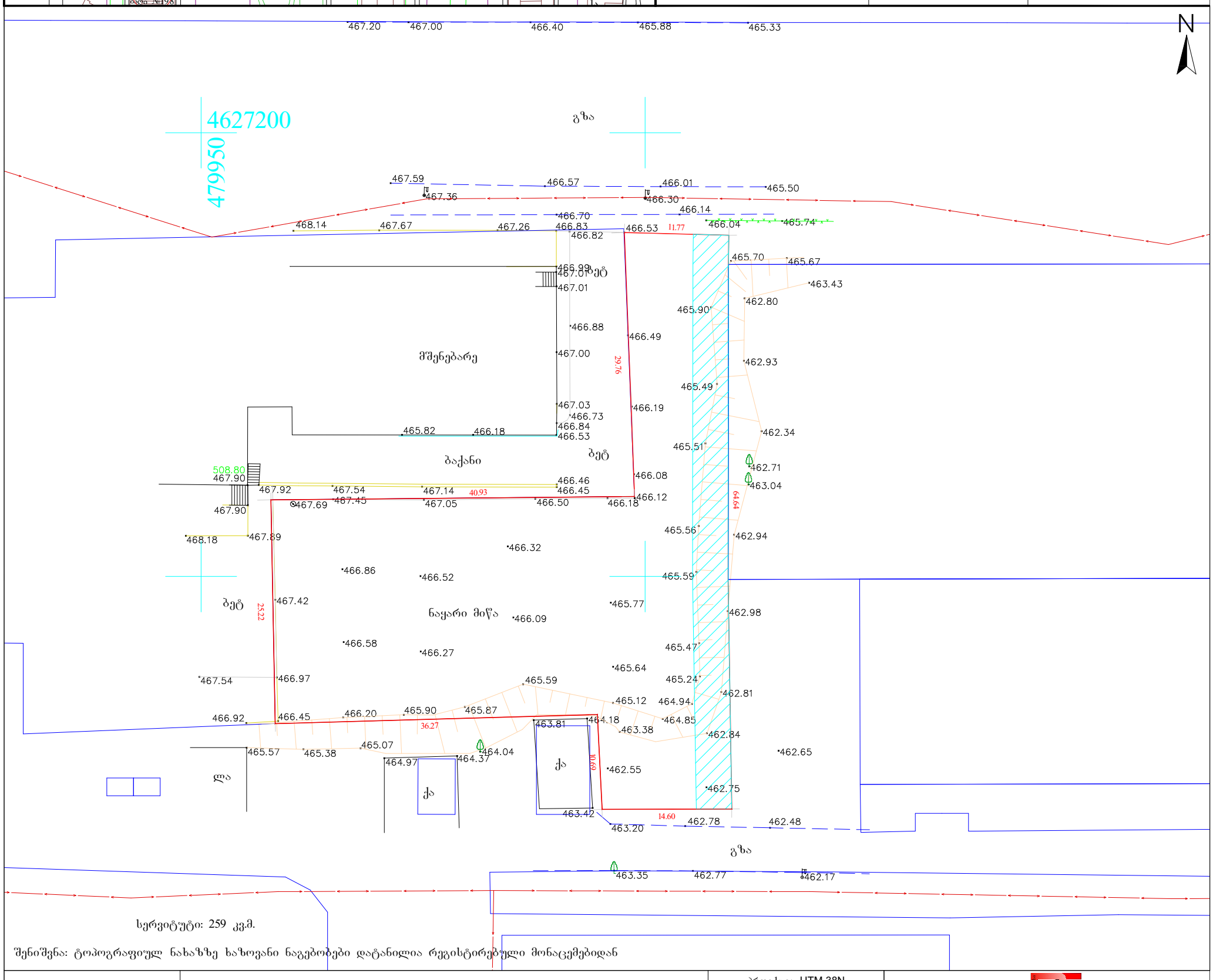

სერვიტუტი: 259 კვ.მ.

შენიშვნა: ტოპოგრაფიულ ნახაზზე ხაზოვანი ნაგებობები დატანილია რეგისტრირებული მონაცემებიდან

პირობითი აღნიშვნები	შენიშვნა: მიწის სამუშაოები შეათანხმეთ შესაბამის კომუნიკაციის წარმომადგენლებთან				პროექცია UTM 38N საკოორდინატო სისტემა WGS 84	შპს,, პრივატტექსერვისი" Ltd "PRIVATTEKSERVISI" ქ. თბილისი, დედაენის პარკის მიმდებარე ტერიტორია მობ: +995 514-44-11-41. E-mail: zviadiw@gmail.com		
მიწისქვეშა კომუნიკაციები	ნაკვეთის საზღვარი	ბუჩქი	ცოცხალი ღობე		ღობე			
	შენობა	გაზონი	ხეების რიგი		ბორდიური	დირექტორი		ზ. წიკლაური
კანალიზაცია	არკა	სამეთვალყურეო ჭები	ტრანსფორმატორი		ბეტონი	კომპ. უზრუნველყოფა		ზ. წიკლაური
დენის კაბელი	ფარდული	ძეგლი	რადიო ან ტელე ანძა		კედელი			
გაზის მილი	კიბე	შადრევანი	ლამპიონები		საყრდენი კედელი	აზომა		ლ. ჩიტაიშვილი
წყლის მილი	ფოთლოვანი ხე	ონკანი	ელექტრო ბოძი		ბილიკი			
კავშირგაბმულობა	წიწვოვანი ხე	წყარო ან ჭა	რკინიგზა		გზის კონტური	მისამართი	ქალაქი თბილისი, დემეტრე თავდადებულის ქუჩა №16ა-ს მიმდებარედ ს/კ. 01.10.06.006.234	
	ხეხილის ხე	ბენზინგასამართი სადგური	იზოჰიფსი		ფლატე			
	პალმა	მაღალი ძაბვის გადამცემი	მთავარი იზოჰიფსი		წყლის კონტური		მაშტაბი 1:500	27.02.2017

გენგეგმა

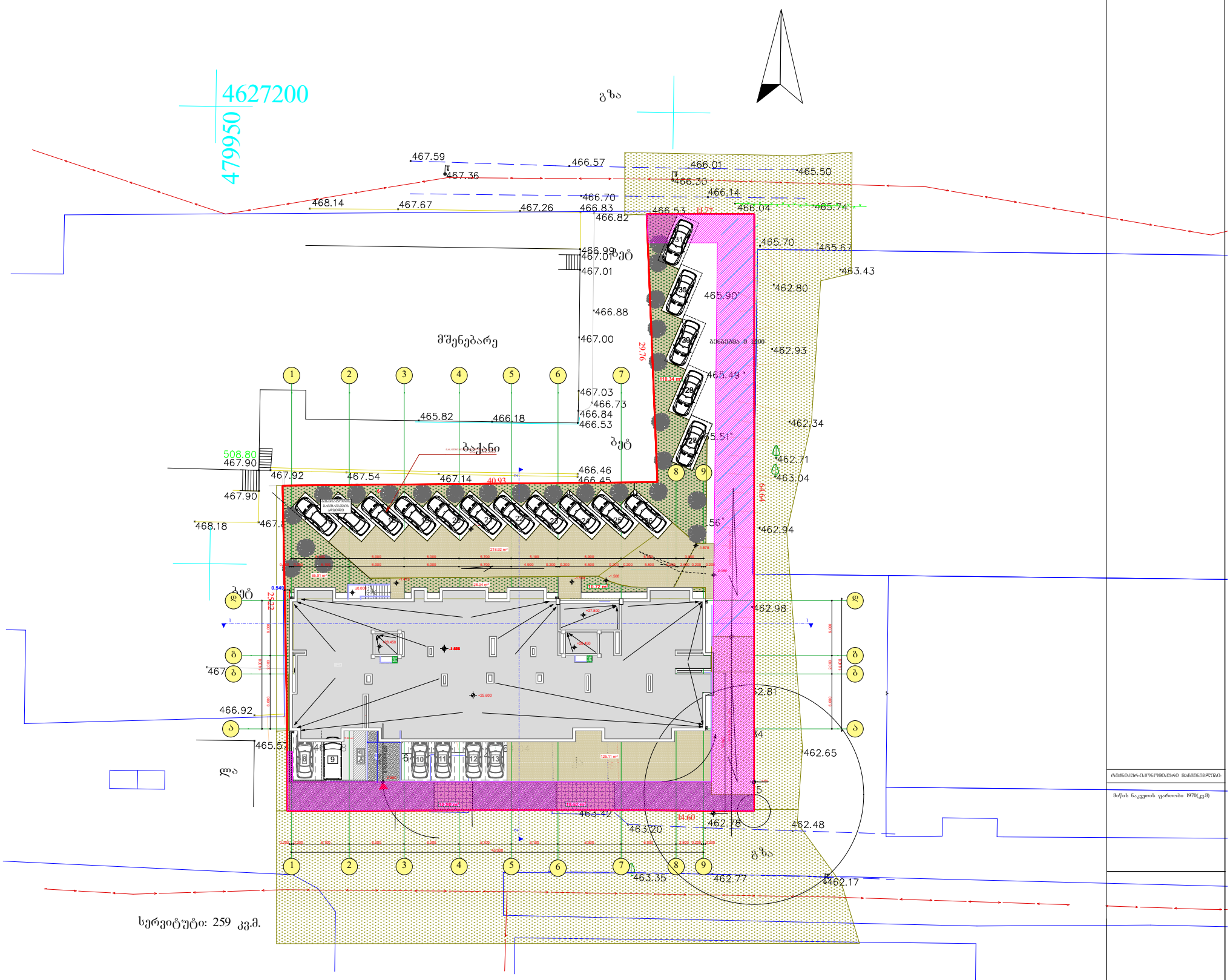

ნახაზის	A-1

შენიშვნები:

1.ნახაზზე ზომები მოცემულია მეტრებში.

2.ნახაზის მიხედვა ცვლილებას ითვალისწინებს მშენებლობის პროცესში ადგილობრივ პირობებთან დაკავშირებით.

ლეგენდა

ბეტონის საზღ.	ქვიშა
ღობის საზ.	ტუნა
საკადასტრო საზ.	ფილა
	ასფალტი
	კერძო

დაკვეთა: შპს "ბი-ჯი-ს ბეზე"

მისამართი: ქ. თბილისში, ქუჩა დემეტრე თავდადებულის, #16ა-ს მიმდებარედ (ს/კ01.10.06.006.333)

პროექტის საბოლოო ეტაპი: მრავალბინიანი საცხოვრებელი სახლი

მონაწილეობა	გვარი	ხელმოწერა	თარიღი
შემსრულებელი			
ავტორი	ზაალი გამყრელიძე მარიამ		
ავტორი	ალექი გაბრიაძე		
კონს. შემოწმება	ზ.ქემოკიძე		

მასშტაბი:	1:100	ნახაზის:	
თარიღი:	30.03.24		გენგეგმა
ხარისხი		პროექტის შემსრულებელი	