

დამგეგმარებელი (არქიტექტურა)

ქუჩა № საფოსტო ინდექსი

ქალაქი ქვეყანა

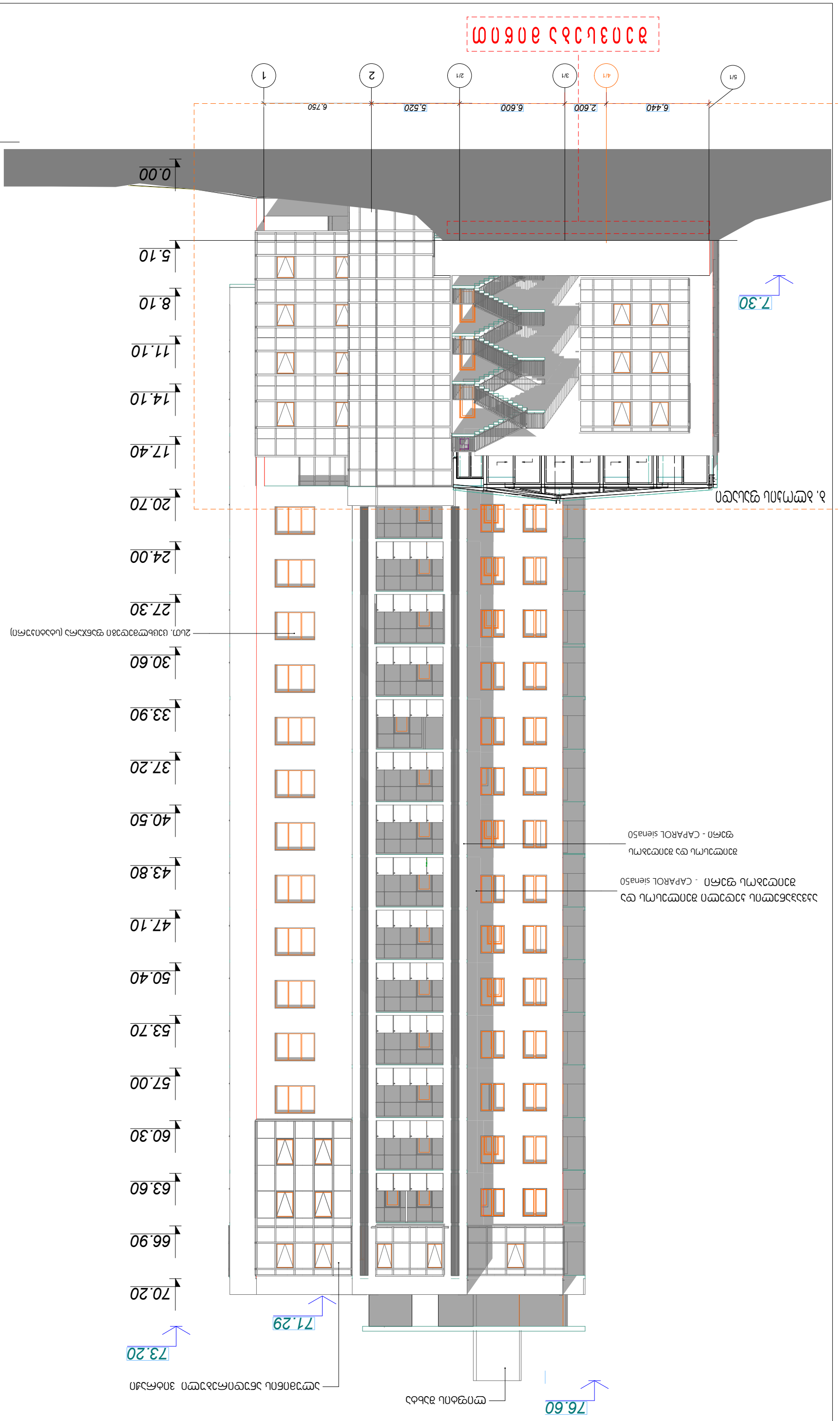

		N

08.04.17

TITLEBLOCK/IBC

קנה"מ	1:50
תאריך	08.04.17
שרטט	IBC
בדק	
מספר תכנית	A-301
גרסה	5-1

מעטפת הבניין

A2

A-301

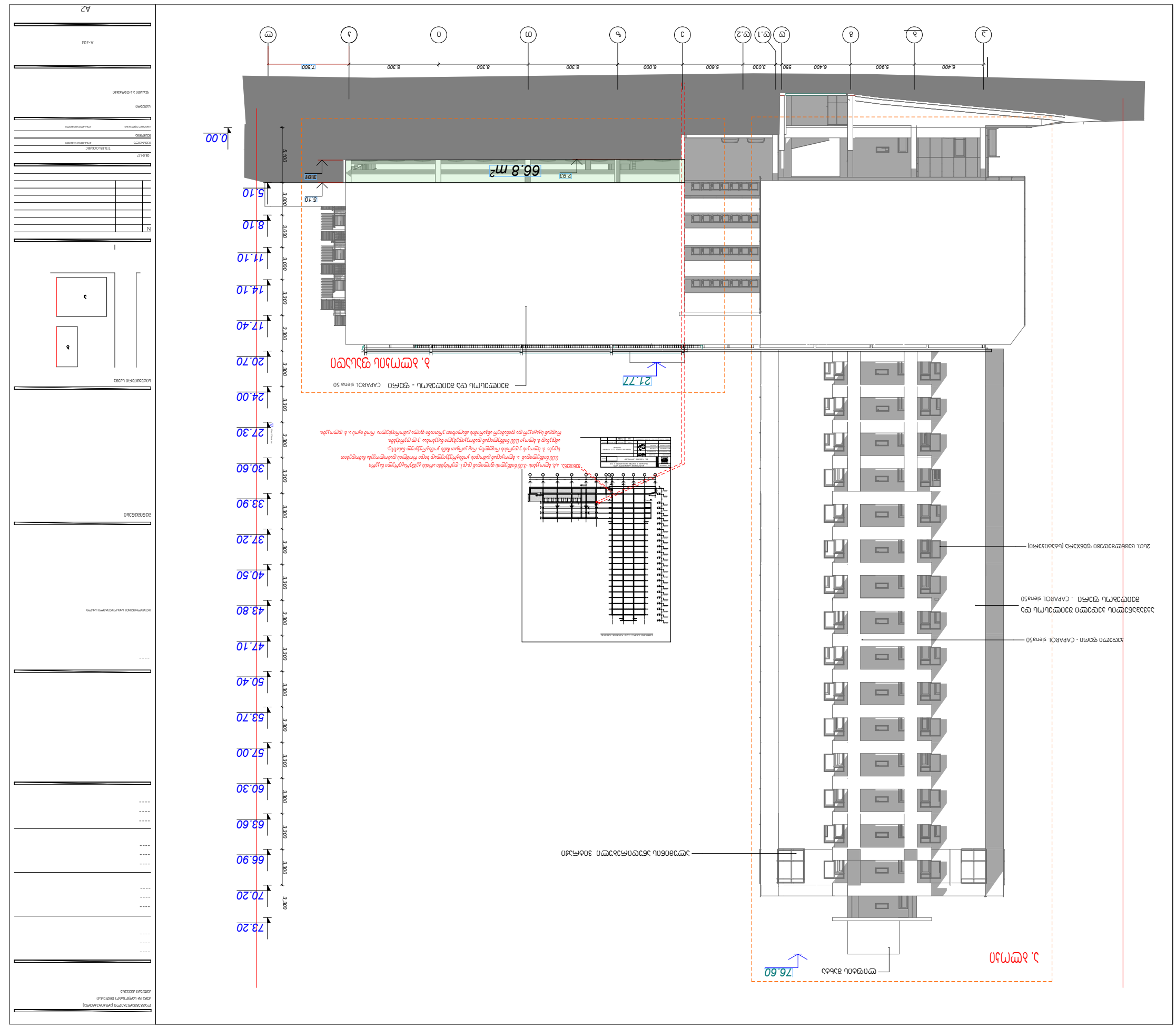
A2
A-303
ЦЭЛЭЭЛЭЭЛЭ

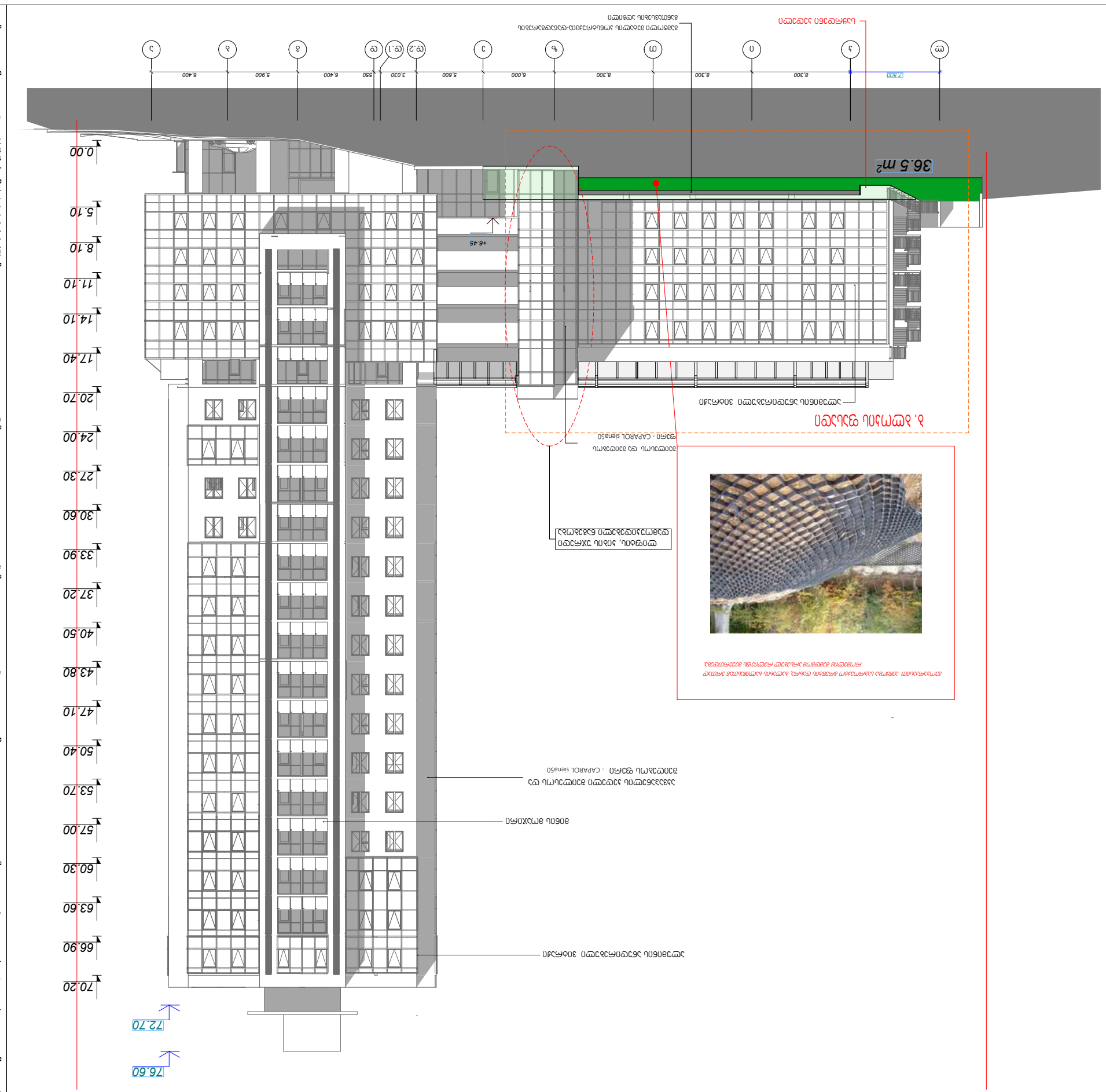
36.5 m²
8.300
8.300
8.300
6.000
5.600
3.030
550
6.400
5.900
6.400
6.400
+6.45
0.00
5.10
8.10
11.10
14.10
17.40
20.70
24.00
27.30
30.60
33.90
37.20
40.50
43.80
47.10
50.40
53.70
57.00
60.30
63.60
66.90
70.20
72.70
76.60

A2

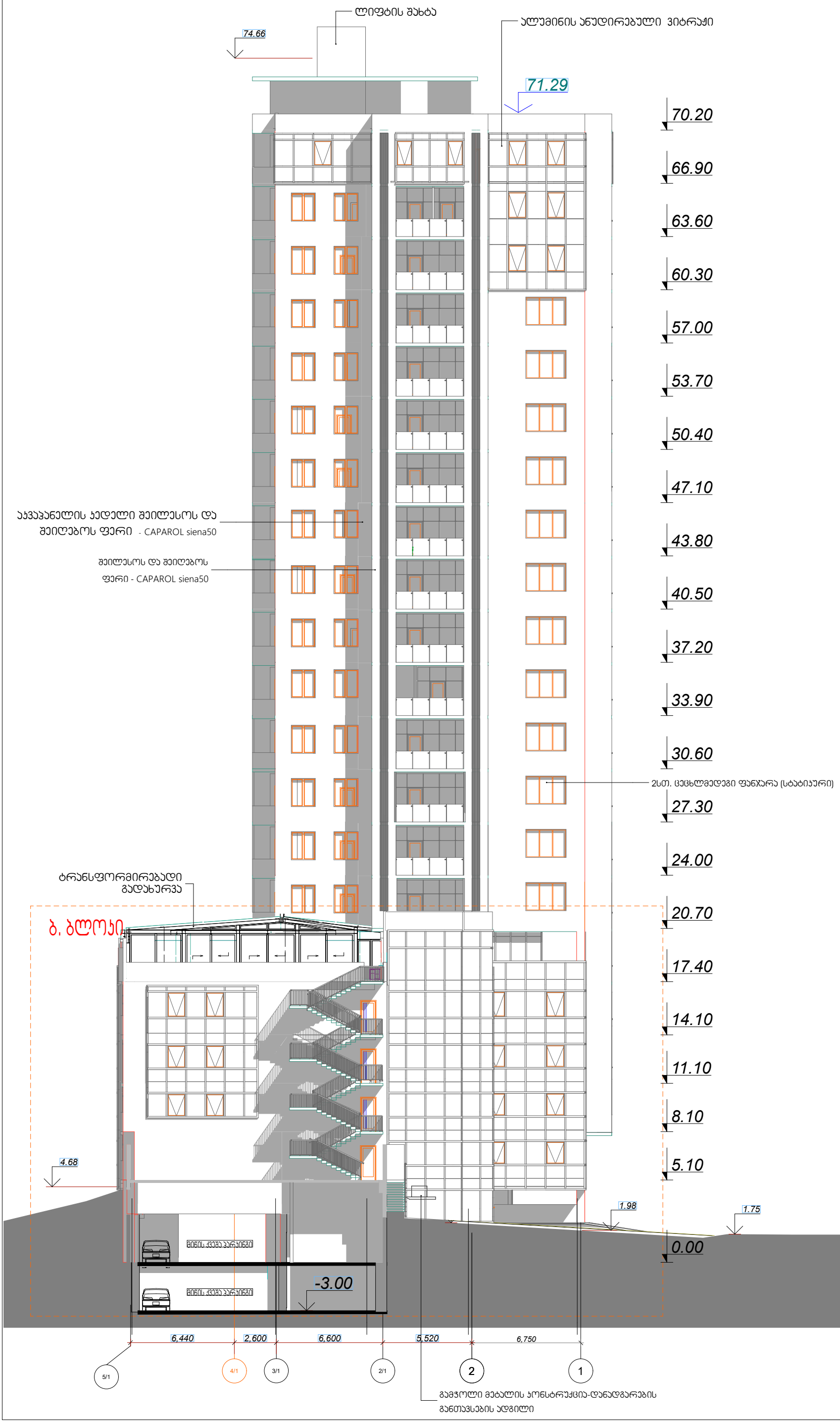

დამგეგმარებელი (არქიტექტურა)

ქეჩა №: საფოსტო ინდექსი

ქალაქი ქვეყანა

მრავალბინიანი საცხოვრებელი სახლი

შენიშვნები

სიტუაციური სქემა



N		

08,04,17

TITLEBLOCK/ABC

შემსრულა კობა ძლიერიშვილი

შემოწმა

საბოლოო უფლებები კობა ძლიერიშვილი

სათაური

ფასადი 5-1 ღერძებში

A-301

A2

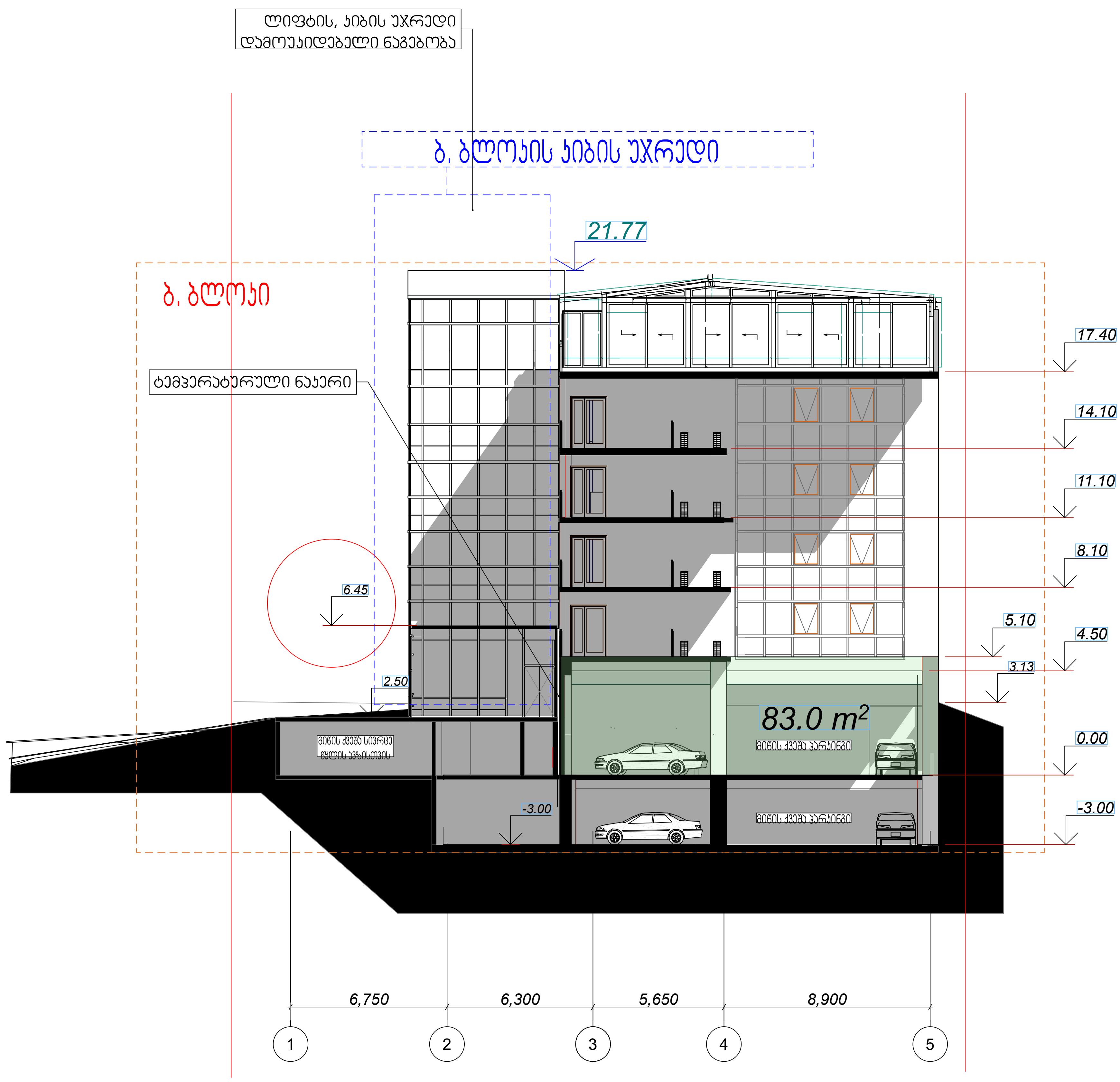

დამკვეთი (არქიტექტურა)
ქუჩა № საფოსტო ინდექსი
ქალაქი ქვეყანა

მრავალბინიანი საცხოვრებელი სახლი

შენიშვნები

სიტუაციური სქემა

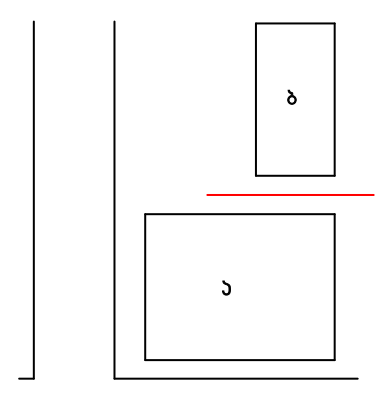

N		

08,04,17
TITLEBLOCK/IBC
შეასრულა კობა ძლიერიშვილი
შეამოწმა
საავტორო უფლებები კობა ძლიერიშვილი

სათაური

ბ ბლოკის ფასადი 2-5 ღერძებში

A-303

A2

შენიშვნა. ა,ბ, ბლოკების -3.00 ნიშნულის ფილიდან დ.დ1. ღერძებში არის ტემპერატურული ნაკერი,
0.00 ნიშნულიდან ა. ბლოკიდან გამოდის კონსტრუქციულად ხიდი რომლის დაბოლოვება ჩამოდებით
ხდება ბ. ბლოკის ე.ღერძის რიგელზე. რაც ჯარგათ ჩანს კონსტრუქციულ ნახაზზე,
ამდენად ბ. ბლოკი 0,00 ნიშნულიდან დამოუკიდებელი ნაგებობაა ე-ლ ღერძებში.
რადგან სტატიკურ და დინამიურ ანგარიშის ანალიზით ერთიანი ფილა გამორიცხულია რომ იყოს ა. ბ. ბლოკები.

რელიეფის დახრილობიდან გამომდინარე ბ. ბლოკის 0.00 ნიშნული არის მიწი ქვეშა სართული
ნაწილი ტერიტორიის შეცვლება ხელოვნურად მიწაყრილით მწვანე ბალახის მოლისთვის

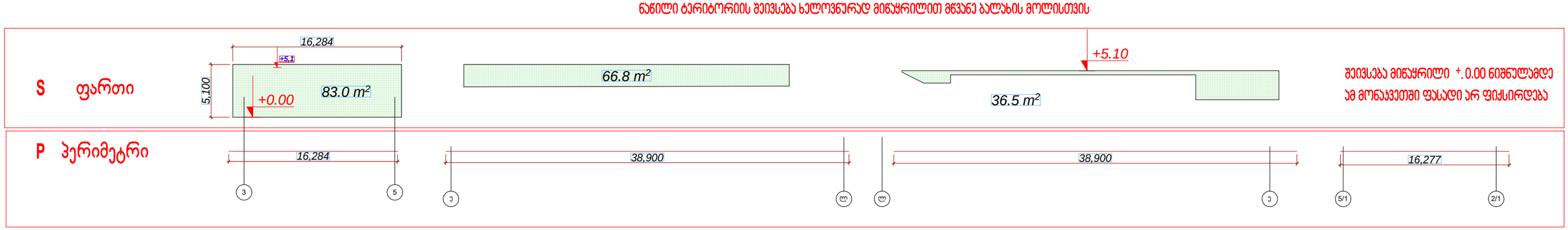

პერიმეტრი (38.9*2)+(16.2*2)=110.2 მ

ფართი 83+66.8+36,5=186.3მ.^{2}

ფართი პერიმეტრი

186,3 / 110.2 = 1.69 მ.^{2}

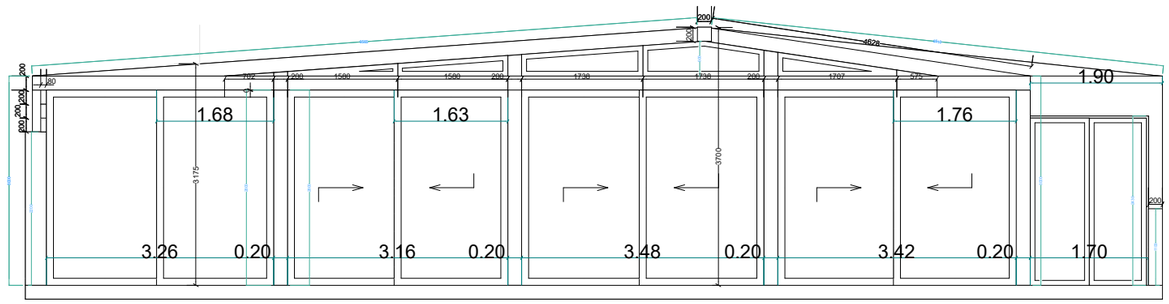
1.68
1.63
1.76
1.90
3.26
0.20
3.16
0.20
3.48
0.20
3.42
0.20
1.70



A

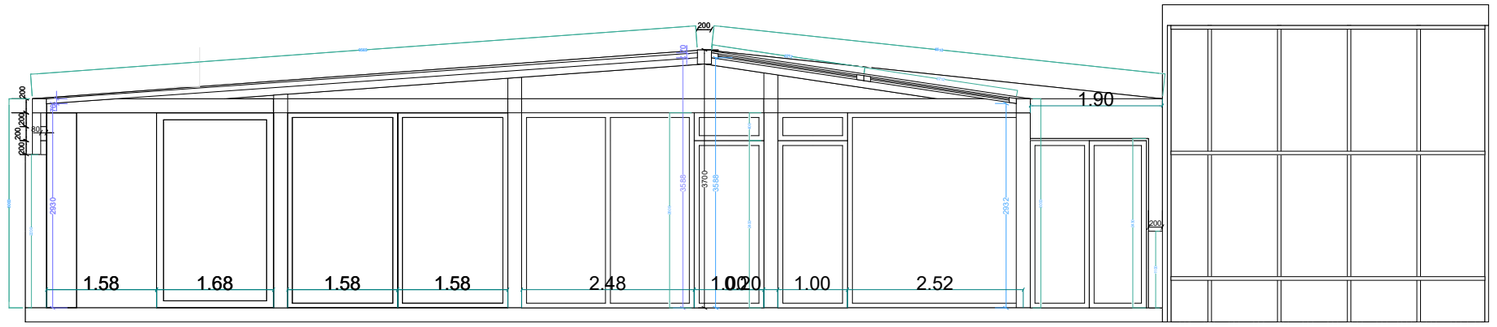
1.90
1.58
1.68
1.58
1.58
2.48
1.00
1.00
2.52

B

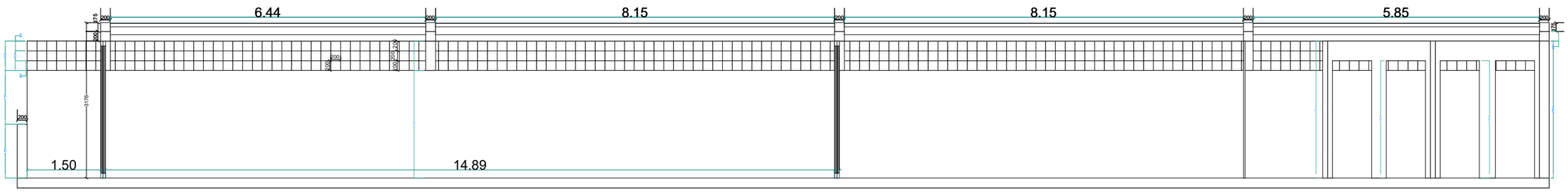
6.44
8.15
8.15
5.85
1.50
14.89

C

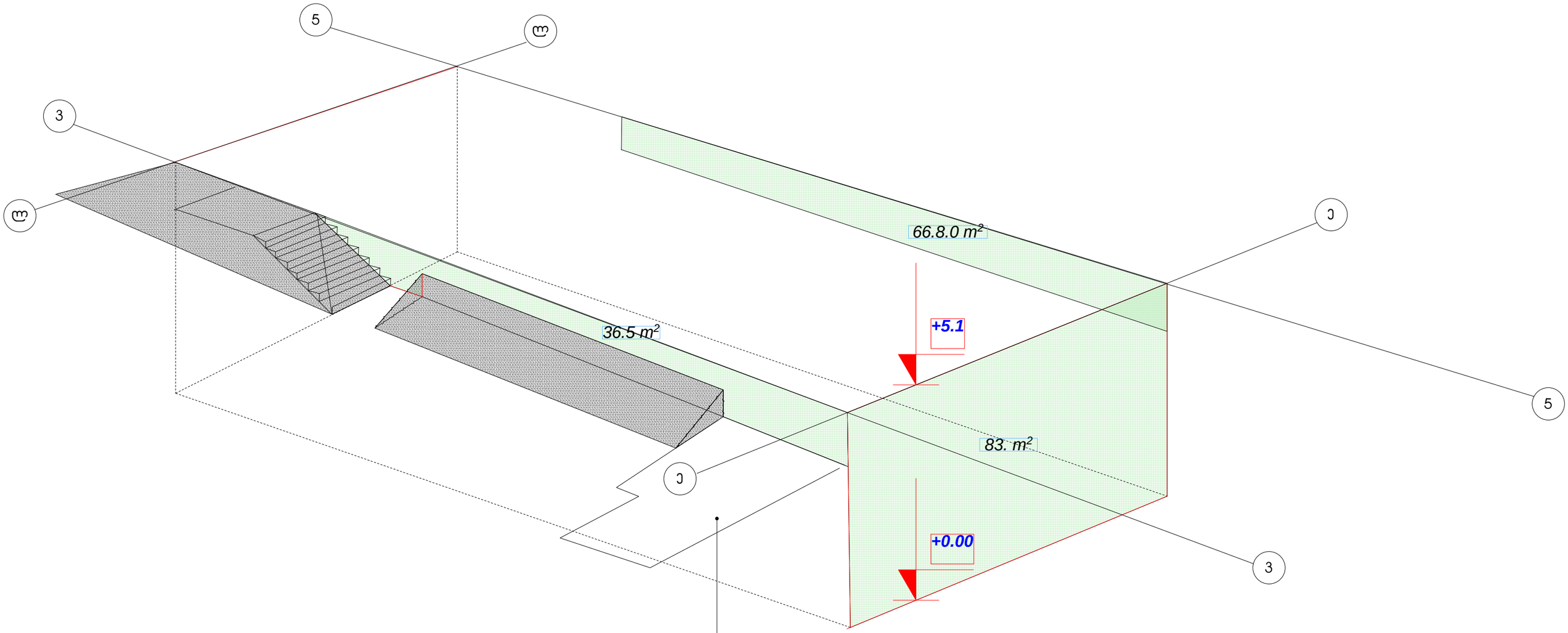

დამოუკიდებელი კიბის უჯრედი